

Uradni list Republike Slovenije



Internet: www.uradni-list.si

e-pošta: info@uradni-list.si

Št. **24** Ljubljana, petek **12. 5. 2017**

ISSN 1318-0576 Leto XXVII

PRESEDNIK REPUBLIKE

1263. Ukaz o postavitvi izrednega in pooblaščenega veleposlanika Republike Slovenije pri Karibski skupnosti (CARICOM)

Na podlagi prvega odstavka 107. člena Ustave Republike Slovenije (Uradni list RS, št. 33/91-I, 42/97 – UZS68, 66/00 – UZ80, 24/03 – UZ3a, 47, 68, 69/04 – UZ14, 69/04 – UZ43, 69/04 – UZ50, 68/06 – UZ121, 140, 143, 47/13 – UZ148 in 47/13 – UZ90, 97, 99 in 75/16 – UZ70a) in četrtega odstavka 17.a člena Zakona o zunanjih zadevah (Uradni list RS, št. 113/03 – uradno prečiščeno besedilo, 20/06 – ZNOMCMO, 76/08, 108/09, 80/10 – ZUTD in 31/15) izdajam

U K A Z

o postavitvi izrednega in pooblaščenega veleposlanika Republike Slovenije pri Karibski skupnosti (CARICOM)

Za izrednega in pooblaščenega veleposlanika Republike Slovenije pri Karibski skupnosti (CARICOM) s sedežem v Washingtonu postavim mag. Stanislava Vidoviča.

Št. 501-03-3/2017-2
Ljubljana, dne 8. maja 2017

Borut Pahor l.r.
Predsednik
Republike Slovenije

1264. Ukaz o postavitvi stalnega opazovalca Republike Slovenije pri Organizaciji ameriških držav

Na podlagi prvega odstavka 107. člena Ustave Republike Slovenije (Uradni list RS, št. 33/91-I, 42/97 – UZS68, 66/00 – UZ80, 24/03 – UZ3a, 47, 68, 69/04 – UZ14, 69/04 – UZ43, 69/04 – UZ50, 68/06 – UZ121, 140, 143, 47/13 – UZ148 in 47/13 – UZ90, 97, 99 in 75/16 – UZ70a) in četrtega odstavka 17.a člena Zakona o zunanjih zadevah (Uradni list RS, št. 113/03 – uradno prečiščeno besedilo, 20/06 – ZNOMCMO, 76/08, 108/09, 80/10 – ZUTD in 31/15) izdajam

U K A Z**o postavitvi stalnega opazovalca Republike Slovenije pri Organizaciji ameriških držav**

Za stalnega opazovalca Republike Slovenije pri Organizaciji ameriških držav s sedežem v Washingtonu postavim mag. Stanislava Vidoviča.

Št. 501-03-4/2017-2
Ljubljana, dne 8. maja 2017

Borut Pahor l.r.
Predsednik
Republike Slovenije

1265. Ukaz o postavitvi izrednega in pooblaščenega veleposlanika Republike Slovenije v Združenih mehiških državah

Na podlagi prvega odstavka 107. člena Ustave Republike Slovenije (Uradni list RS, št. 33/91-I, 42/97 – UZS68, 66/00 – UZ80, 24/03 – UZ3a, 47, 68, 69/04 – UZ14, 69/04 – UZ43, 69/04 – UZ50, 68/06 – UZ121, 140, 143, 47/13 – UZ148 in 47/13 – UZ90, 97, 99 in 75/16 – UZ70a) in četrtega odstavka 17.a člena Zakona o zunanjih zadevah (Uradni list RS, št. 113/03 – uradno prečiščeno besedilo, 20/06 – ZNOMCMO, 76/08, 108/09, 80/10 – ZUTD in 31/15) izdajam

U K A Z**o postavitvi izrednega in pooblaščenega veleposlanika Republike Slovenije v Združenih mehiških državah**

Za izrednega in pooblaščenega veleposlanika Republike Slovenije v Združenih mehiških državah s sedežem v Washingtonu postavim mag. Stanislava Vidoviča.

Št. 501-03-5/2017-2
Ljubljana, dne 10. maja 2017

Borut Pahor l.r.
Predsednik
Republike Slovenije

1266. Ukaz o podelitvi odlikovanja Republike Slovenije

Na podlagi sedme alineje prvega odstavka 107. člena Ustave Republike Slovenije ter 5. točke 7. člena in 10. člena Zakona o odlikovanjih Republike Slovenije (Uradni list RS, št. 69/04 – uradno prečiščeno besedilo) izdajam

U K A Z**o podelitvi odlikovanja Republike Slovenije**

Za hrabro in visoko strokovno človekoljubno akcijo reševanja ponesrečencev na slovenski tovorni ladji Tamar prejmejo pripadniki

103. REŠEVALNE ESKADRILJE 106. POLKA LETALSKE NACIONALNE GARDE NEW YORK

MEDALJO ZA ZASLUGE
na vojaškem področju.

Št. 094-02-3/2017-1
Ljubljana, dne 12. maja 2017

Borut Pahor l.r.
Predsednik
Republike Slovenije

1267. Ukaz o podelitvi odlikovanja Republike Slovenije

Na podlagi sedme alineje prvega odstavka 107. člena Ustave Republike Slovenije ter 5. točke 7. člena in 10. člena Zakona o odlikovanjih Republike Slovenije (Uradni list RS, št. 69/04 – uradno prečiščeno besedilo) izdajam

U K A Z**o podelitvi odlikovanja Republike Slovenije**

Za hrabro in visoko strokovno človekoljubno akcijo reševanja ponesrečencev na slovenski tovorni ladji Tamar prejmejo pripadniki bojne padalske enote

102. REŠEVALNE ESKADRILJE 106. POLKA LETALSKE NACIONALNE GARDE NEW YORK

MEDALJO ZA ZASLUGE
na vojaškem področju.

Št. 094-02-3/2017-2
Ljubljana, dne 12. maja 2017

Borut Pahor l.r.
Predsednik
Republike Slovenije

MINISTRSTVA**1268. Pravilnik o monitoringu trajnostnih meril za biogoriva**

Na podlagi petega odstavka 101. člena in osmega odstavka 101.a člena Zakona o varstvu okolja (Uradni list RS, št. 39/06 – uradno prečiščeno besedilo, 49/06 – ZMetD, 66/06 – odl. US, 33/07 – ZPNačrt, 57/08 – ZFO-1A, 70/08, 108/09, 108/09 – ZPNačrt-A, 48/12, 57/12, 92/13, 56/15, 102/15 in 30/16) izdaja ministrica za okolje in prostor

P R A V I L N I K**o monitoringu trajnostnih meril za biogoriva****I. SPLOŠNI DOLOČBI**

1. člen
(vsebina)

Ta pravilnik v skladu z Direktivo Evropskega parlamenta in Sveta 98/70/ES z dne 13. oktobra 1998 o kakovosti

motornega bencina in dizelskega goriva ter spremembi Direktive 93/12/EGS (UL L št. 350 z dne 28. 12. 1998, str. 58), zadnjič spremenjeno z Direktivo (EU) 2015/1513 Evropskega parlamenta in Sveta z dne 9. septembra 2015 o spremembi Direktive 98/70/ES o kakovosti motornega bencina in dizelskega goriva ter spremembi Direktive 2009/28/ES o spodbujanju uporabe energije iz obnovljivih virov (UL L št. 239 z dne 15. 9. 2015, str. 1), Direktivo 2009/28/ES Evropskega parlamenta in Sveta z dne 23. aprila 2009 o spodbujanju uporabe energije iz obnovljivih virov, spremembi in poznejši razveljavitvi direktiv 2001/77/ES in 2003/30/ES (UL L št. 140 z dne 5. 6. 2009, str. 16), zadnjič spremenjeno z Direktivo (EU) 2015/1513 Evropskega parlamenta in Sveta z dne 9. septembra 2015 o spremembi Direktive 98/70/ES o kakovosti motornega bencina in dizelskega goriva ter spremembi Direktive 2009/28/ES o spodbujanju uporabe energije iz obnovljivih virov (UL L št. 239 z dne 15. 9. 2015, str. 1), in Direktivo Sveta (EU) 2015/652 z dne 20. aprila 2015 o določitvi metod izračuna in zahtev glede poročanja na podlagi Direktive 98/70/ES Evropskega parlamenta in Sveta o kakovosti motornega bencina in dizelskega goriva (UL L št. 107 z dne 25. 4. 2015, str. 26) določa vrsto akreditacije in druge tehnične pogoje za izvajalca monitoringa ter poročanje izvajalca monitoringa.

2. člen

(pomen izrazov)

(1) Preveritelj je oseba, ki v skladu z zakonom, ki ureja varstvo okolja, opravlja pregledovanje poročil o emisijah toplogrednih plinov.

(2) Drugi izrazi, uporabljeni v tem pravilniku, imajo enak pomen, kot ga določa predpis, ki ureja trajnostna merila za biogoriva in emisije toplogrednih plinov v življenjskem ciklu goriv v prometu.

II. IZVAJALEC MONITORINGA

3. člen

(izvajalci monitoringa)

Preverjanje izpolnjevanja trajnostnih meril za biogoriva izvaja izvajalec monitoringa, ki je lahko pravna oseba ali samostojni podjetnik posameznik, ki je pridobil pooblastilo v skladu z zakonom, ki ureja varstvo okolja, in:

1. ima zaposlenega preveritelja ali ima s preveriteljem sklenjeno pogodbo;

2. ima izkušnje s presojanjem sistemov vodenja v skladu s standardom SIST EN ISO 19011;

3. ima izkušnje s presojanjem zahtev za posle dajanja zagotovil, razen revizij ali preiskav računovodskih informacij iz preteklosti, skladno z zahtevami standarda MSZ 3000;

4. izpolnjuje zahteve za vrednotenje in preverjanje zmanjšanja primarnih emisij toplogrednih plinov z akreditacijsko listino skladno z zahtevami standarda SIST EN ISO 14065;

5. ima za podizvajalce pravne osebe ali samostojne podjetnike posameznike, ki izpolnjujejo zahteve iz 2., 3. ali 4. točke tega odstavka.

III. OBSEG PREVERJANJA IZPOLNJEVANJA TRAJNOSTNIH MERIL

4. člen

(preverjanje izpolnjevanja trajnostnih meril)

(1) Izpolnjevanje trajnostnih meril za biogoriva preverja izvajalec monitoringa v skladu s predpisom, ki ureja trajnostna merila za biogoriva in emisije toplogrednih plinov v življenjskem ciklu goriv v prometu.

(2) Izvajalec monitoringa mora preveriti, ali proizvajalec biogoriv in dobavitelj goriv uporabljata sistem nadzora nad izpolnjevanjem trajnostnih meril, ki je natančen, zanesljiv in zaščiten pred goljufijami.

(3) Izvajalec monitoringa mora pregledati letno poročilo o emisijski intenzivnosti in količini emitiranih toplogrednih plinov, ki ga v skladu s predpisom, ki ureja trajnostna merila za biogoriva in emisije toplogrednih plinov v življenjskem ciklu goriv v prometu, pripravi dobavitelj goriv.

(4) Izvajalec monitoringa mora sporočiti dobavitelju goriv ugotovljene neskladnosti in odstopanja od dejanskega stanja, ki jih je opazil pri pregledu letnega poročila iz prejšnjega odstavka.

5. člen

(preverjanje zmanjšanja primarnih emisij toplogrednih plinov)

Izhodiščne emisije toplogrednih plinov in zmanjšanja primarnih emisij toplogrednih plinov za goriva se preverjajo v skladu s standardi SIST EN ISO 14064-1, SIST EN ISO 14064-2 in SIST EN ISO 14064-3, pri čemer morajo biti rezultati z vidika Uredbe Komisije (EU) št. 600/2012 z dne 21. junija 2012 o preverjanju poročil o emisijah toplogrednih plinov in poročil o tonških kilometrih ter o akreditaciji preveriteljev v skladu z Direktivo 2003/87/ES Evropskega parlamenta in Sveta (UL L št. 181 z dne 12. 7. 2012, str. 1) in Uredbe Komisije (EU) št. 601/2012 z dne 21. junija 2012 o spremljanju emisij toplogrednih plinov in poročanju o njih v skladu z Direktivo 2003/87/ES Evropskega parlamenta in Sveta (UL L št. 181 z dne 12. 7. 2012, str. 30) enakovredno zanesljivi.

6. člen

(pogostost preverjanja izpolnjevanja trajnostnih meril)

(1) Izvajalec monitoringa mora preveriti izpolnjevanje trajnostnih meril za najmanj pet odstotkov celotne količine biogoriv, ki jo dobavitelj goriv dobavi iz držav članic Evropske unije ali uvozi iz tretjih držav v enem letu.

(2) Izvajalec monitoringa mora preveriti izpolnjevanje trajnostnih meril za biogoriva pri proizvajalcu biogoriv s periodo pregleda najmanj enkrat na dva meseca. Če proizvajalec biogoriv pretvarja biomaso v biogoriva samo občasno, se v periodo pregleda šteje samo čas, ko se vrši pretvarjanje biomase v biogoriva.

(3) Izvajalec monitoringa mora hraniti poročila in dokumentacijo o pregledih iz prvega in drugega odstavka tega člena najmanj pet let in jih poslati ministrstvu, pristojnemu za okolje (v nadaljnjem besedilu: ministrstvo), na njegovo zahtevo.

IV. POROČANJE IZVAJALCEV MONITORINGA

7. člen

(obveščanje proizvajalca biogoriv in dobavitelja goriv)

Izvajalec monitoringa mora proizvajalcu biogoriv ali dobavitelju goriv najpozneje v 14 dneh od dneva, ko je končal preverjanje izpolnjevanja trajnostnih meril za biogoriva, izdati poročilo o opravljenem pregledu.

8. člen

(poročanje ministrstvu)

(1) Izvajalec monitoringa mora v 15 dneh od ugotovitve odstopanja iz četrtega odstavka 4. člena ter prvega in drugega odstavka 6. člena tega pravilnika po elektronski pošti obvestiti ministrstvo o ugotovljenih odstopanjih, ki jih je opazil pri preverjanju izpolnjevanja trajnostnih meril. Obvestilo mora vsebovati najmanj:

- naziv proizvajalca biogoriv ali dobavitelja goriv, njegovo davčno številko in številko pošiljke biogoriva;
- datum preverjanja;
- državo izvora surovin za biogoriva oziroma biogoriv;
- natančno lokacijo izvora surovine z geografskimi koordinatami skrajnih točk zemljišča, če je ta pridelana na zemljišču;
- naziv vseh posrednikov v dobavni verigi pošiljke surovin za biogoriva oziroma biogoriv;

– količino in vrsto biogoriva, njegovo energijsko vrednost in skupne emisije toplogrednih plinov;

– opis ugotovljenega odstopanja.

(2) Izvajalec monitoringa mora najpozneje do 31. marca tekočega leta za preteklo leto poslati ministrstvu letno poročilo o izvedbi preverjanja izpolnjevanja trajnostnih meril za biogoriva, ki jih je opravil v preteklem letu. Poročilo mora biti v elektronski obliki in mora vsebovati najmanj:

– poročilo o opravljenih preverjanjih izpolnjevanja trajnostnih meril za biogoriva pri posameznem proizvajalcu biogoriv ali dobavitelju goriv;

– poročilo o nadzoru nad izpolnjevanjem zahtev minimalnih okoljskih in socialnih vidikov zaradi učinka politike proizvodnje biogoriv v državi, s katero Evropska unija ni sklenila dvostranskega ali večstranskega sporazuma in iz katere se uvaža biogorivo;

– povzetek poročila o odstopanjih iz prejšnjega odstavka;

– poročilo o izvedenih dejavnostih, opravljenih za namen iz drugega odstavka 4. člena tega pravilnika;

– poročilo o pregledu letnega poročila proizvajalca biogoriv ali dobavitelja goriv iz tretjega odstavka 4. člena tega pravilnika.

V. PREHODNE IN KONČNA DOLOČBA

9. člen

Izvajalec monitoringa, ki je pridobil pooblastilo v skladu s Pravilnikom o monitoringu trajnostnih meril za biogoriva (Uradni list RS, št. 38/12), mora do 31. maja 2017 izpolniti pogoje iz 4. ali 5. točke 3. člena tega pravilnika.

10. člen

Z dnem uveljavitve tega pravilnika preneha veljati Pravilnik o monitoringu trajnostnih meril za biogoriva (Uradni list RS, št. 38/12).

11. člen

Ta pravilnik začne veljati petnajsti dan po objavi v Uradnem listu Republike Slovenije.

Št. 007-320/2016

Ljubljana, dne 19. aprila 2017

EVA 2016-2550-0018

Irena Majcen l.r.
Ministrica
za okolje in prostor

1269. Pravilnik o potrdilih, vodenju evidenc in zagotavljanju podatkov o cepljenju, neželenih učinkih po cepljenju in zdravstvenih napakah pri cepljenju

Na podlagi 22. člena Zakona o nalezljivih boleznih (Uradni list RS, št. 33/06 – uradno prečiščeno besedilo) ministrica za zdravje izdaja

P R A V I L N I K

o potrdilih, vodenju evidenc in zagotavljanju podatkov o cepljenju, neželenih učinkih po cepljenju in zdravstvenih napakah pri cepljenju

1. člen

(vsebina)

Ta pravilnik določa izdajanje potrdil, vodenje evidenc in zagotavljanje podatkov o cepljenju oziroma zaščiti s speci-

fičnimi imunoglobulini, neželenih učinkih po cepljenju, ki se nanašajo na vsa opravljena cepljenja, ne glede na plačnika, in o zdravstvenih napakah pri cepljenju.

2. člen

(pomen izrazov)

Izrazi, uporabljeni v tem pravilniku, pomenijo:

1. Neželen učinek po cepljenju ali zaščiti s specifičnimi imunoglobulini je odziv na cepivo ali cepljenje (neugoden znak, nenormalen laboratorijski rezultat, simptom ali bolezen), ki je škodljiv in nenamern. Vključuje tudi domneven neželen učinek po cepljenju ali zaščiti s specifičnimi imunoglobulini, pri katerem je vzročna povezava med cepivom in neželenim dogodkom vsaj razumno mogoča.

2. Resen neželen učinek po cepljenju ali zaščiti s specifičnimi imunoglobulini je neželen učinek, ki povzroči smrt, neposredno življenjsko ogroženost, zahteva bolnišnično obravnavo ali podaljšanje obstoječe bolnišnične obravnave, dolgotrajno ali izrazito nezmožnost ali nesposobnost, priložno anomalijo ali okvaro ob rojstvu pacienta in neželen učinek, ki ima za posledico drugo, po medicinski presoji pomembno, klinično stanje.

3. Zdravstvena napaka pri cepljenju ali zaščiti s specifičnimi imunoglobulini pomeni napako pri uporabi cepiva, neodobreno uporabo cepiva, ki ni v skladu z dovoljenjem za promet s cepivom oziroma nacionalnimi priporočili ali nepravilno uporabo cepiva.

3. člen

(knjižica o cepljenju in izdaja potrdila)

(1) Po opravljenem cepljenju oziroma zaščiti s specifičnimi imunoglobulini, se v knjižico o cepljenju ali mednarodno knjižico o cepljenju osebe vpiše:

1. osebno ime,

2. datum rojstva,

3. podatke o bivališču,

4. podatke o dogodku (datum dogodka – cepljenje, zaščita s specifičnimi imunoglobulini),

5. lastniško ime zdravila,

6. serijo zdravila,

7. odmerek zdravila,

8. naziv zdravstvenega zavoda ali zasebnega zdravnika in

9. podatke o cepitelju.

(2) Kadar po opravljenem cepljenju oziroma zaščiti s specifičnimi imunoglobulini, ni mogoče opraviti vpisa v knjižico o cepljenju ali mednarodno knjižico o cepljenju, se izda potrdilo o opravljenem cepljenju oziroma zaščiti s specifičnimi imunoglobulini, ki vsebuje podatke iz prejšnjega odstavka.

(3) Po opravljenem cepljenju oziroma zaščiti s specifičnimi imunoglobulini, se podatke iz prvega odstavka tega člena evidentira v zdravstveno dokumentacijo osebe in v elektronski obliki.

4. člen

(pristojni organ)

Nacionalni inštitut za javno zdravje (v nadaljnjem besedilu: NIJZ) v skladu z zakonodajo, ki ureja zbirke podatkov s področja zdravstvenega varstva, vodi Register obveznikov za cepljenje in izvajanja cepljenja za spremljanje, vrednotenje in poročanje o cepljenju, Register stranskih pojavov po cepljenju in Evidenco varstva prebivalstva pred steklino.

5. člen

(Evidenca zdravstvenih napak)

(1) NIJZ za namene spremljanja zdravstvenih napak, do katerih pride pri cepljenju ali zaščiti s specifičnimi imunoglobulini, hitrega ukrepanja in načrtovanja preventivnih aktivnosti ter izobraževanja s področja varnega cepljenja, vodi Evidenco zdravstvenih napak.

(2) V evidenco iz prejšnjega odstavka se vpisujejo naslednji podatki:

1. datum in čas dogodka,
2. podatke o zdravstveni organizaciji, kjer se je dogodek zgodil, vključno z oddelkom oziroma službo, v kateri se je dogodek zgodil,
3. vrsta dogodka,
4. razlog dogodka,
5. izobrazba zdravstvenega delavca, ki se mu je dogodek zgodil,
6. izid dogodka,
7. opis dogodka,
8. izvedene ukrepe po dogodku in
9. datum prijave.

6. člen

(obveznost zagotavljanja podatkov)

Zdravnik, ki opravlja cepljenje, NIJZ zagotavlja podatke o:

- vseh opravljenih cepljenjih in zaščiti s specifičnimi imunoglobulini,
- neželenih učinkih po cepljenju ali zaščiti s specifičnimi imunoglobulini,
- sumu na neučinkovitost cepiva in
- zdravstvenih napaki pri cepljenju ali zaščiti s specifičnimi imunoglobulini.

7. člen

(podatki o vseh opravljenih cepljenjih)

Podatke o vseh opravljenih cepljenjih in zaščiti s specifičnimi imunoglobulini zdravnik zagotavlja za potrebe NIJZ, na način, ki ga določi NIJZ.

8. člen

(podatki o neželenih učinkih)

- (1) Podatke o pojavu neželenih učinkov po cepljenju ali zaščiti s specifičnimi imunoglobulini zdravnik o vsakem posameznem primeru takoj ali najpozneje v petnajstih dneh od ugotovitve sporoči NIJZ, na način, ki ga določi NIJZ.
- (2) Podatke o pojavu resnih neželenih učinkov po cepljenju ali zaščiti s specifičnimi imunoglobulini zdravnik o vsakem posameznem primeru takoj ali najpozneje v sedmih dneh od ugotovitve sporoči NIJZ, na način, ki ga določi NIJZ.

9. člen

(podatki o zdravstveni napaki pri cepljenju)

Podatke o ugotovljenih zdravstvenih napakah pri cepljenju ali zaščiti s specifičnimi imunoglobulini zdravnik o vsakem posameznem primeru takoj ali najpozneje v sedmih dneh od ugotovitve pošlje NIJZ, na način, ki ga določi NIJZ.

10. člen

(izmenjava podatkov)

(1) NIJZ posreduje Javni agenciji Republike Slovenije za zdravila in medicinske pripomočke (v nadaljnjem besedilu: JAZMP) podatke o resnih neželenih učinkih po cepljenju ali zaščiti s specifičnimi imunoglobulini takoj ali najpozneje v sedmih dneh, podatke o neželenih učinkih po cepljenju ali zaščiti s specifičnimi imunoglobulini, ki niso resni pa takoj ali najpozneje v petnajstih dneh od prejema podatkov v Register stranskih pojavov po cepljenju.

(2) NIJZ in JAZMP si izmenjujeta zbrane podatke o neželenih učinkih po cepljenju ali zaščiti s specifičnimi imunoglobulini in druge pomembne podatke, ki se nanašajo na varnost, učinkovitost in uporabo cepiv ter delovanje sistema farmakovigilance cepiv.

(3) NIJZ obvešča JAZMP v primeru potrebe po takojšnjem ukrepanju v zvezi s cepivi takoj oziroma najpozneje v 24 urah po prejemu obvestila, ki zahteva nujno ukrepanje.

KONČNI DOLOČBI

11. člen

(prenehanje veljavnosti)

Z dnem uveljavitve tega pravilnika preneha veljati Pravilnik o cepljenju, zaščiti z zdravili in varstvu pred vnosom in razširjenjem nalezljivih bolezni (Uradni list RS, št. 16/99, 58/01, 50/05 in 92/06).

12. člen

(začetek veljavnosti)

Ta pravilnik začne veljati petnajsti dan po objavi v Uradnem listu Republike Slovenije.

Št. 0070-80/2016

Ljubljana, dne 13. aprila 2017

EVA 2016-2711-0053

Milojka Kolar Celarc l.r.Ministrica
za zdravje**1270. Pravilnik o določitvi Programa cepljenja in zaščite z zdravili za leto 2017**

Na podlagi prvega odstavka 25. člena Zakona o nalezljivih boleznih (Uradni list RS, št. 33/06 – uradno prečiščeno besedilo) izdaja ministrica za zdravje

**PRAVILNIK
o določitvi Programa cepljenja in zaščite
z zdravili za leto 2017**

1. člen

Ta pravilnik določa Program cepljenja in zaščite z zdravili za leto 2017 (v nadaljnjem besedilu: letni program), pogoje in način izvedbe letnega programa, izvajalce ter način nabave in razdeljevanja cepiv ter specifičnih imunoglobulinov.

2. člen

Letni program se objavi na spletni strani Ministrstva za zdravje in Nacionalnega inštituta za javno zdravje.

3. člen

Ta pravilnik začne veljati naslednji dan po objavi v Uradnem listu Republike Slovenije.

Št. 0070-83/2016

Ljubljana, dne 13. aprila 2017

EVA 2016-2711-0055

Milojka Kolar Celarc l.r.Ministrica
za zdravje

PROGRAM CEPLJENJA IN ZAŠČITE Z ZDRAVILI ZA LETO 2017
na podlagi 25. člena Zakona o nalezljivih boleznih (Uradni list RS št. 33/06)

I.

Program cepljenja in zaščite z zdravili za leto 2017 se nanaša na izvajanje obveznih cepljenj in drugih cepljenj, ki se financirajo iz sredstev obveznega zdravstvenega zavarovanja ali državnega proračuna ter na obvezna cepljenja, ki jih plačajo delodajalci ali posamezniki. Samoplačniška cepljenja so vključena v Navodila za izvajanje Programa cepljenja in zaščite z zdravili za leto 2017. Program določa tudi pogoje in način izvedbe, izvajalce ter način nabave in razdeljevanja cepiv in specifičnih imunoglobulinov.

1. PROGRAM	BOLEZNI PROTI KATERIM CEPIMO IN DRUGA ZAŠČITA	CILJNE SKUPINE ZA CEPLJENJE IN ZAŠČITO Z ZDRAVILI	FINANCIRANJE	POSEBNE DOLOČBE
Predšolski otroci	<p>Obvezno cepljenje proti:</p> <ul style="list-style-type: none"> davici tetanusu oslovskemu kašlju hemofilusu influence b otroški paralizi ošpicam mumpsu rdečkam <p>Neobvezno cepljenje proti:</p> <ul style="list-style-type: none"> pnevmokoknim okužbam 	<p>Cepljenje proti davici, tetanusu, oslovskemu kašlju, hemofilusu influence b in otroški paralizi je obvezno za:</p> <ul style="list-style-type: none"> – otroke, rojene v letu 2016, od dopolnjenih treh mesecev starosti; – otroke, rojene v letu 2017, ko dopolnijo tri mesece starosti; – za zamudnike, če še niso bili cepljeni ali ni dokazov o opravljenem cepljenju. <p>Revakcinacija (4. odmerek) je obvezna v drugem letu starosti.</p> <p>Cepljenje proti ošpicam, mumpsu in rdečkam je obvezno za otroke, rojene leta 2016, od dopolnjenih 12 mesecev starosti in mora biti opravljeno najpozneje do dopolnjenih 18 mesecev starosti.</p> <p>Neobvezno cepljenje proti pnevmokoknim okužbam za: <ul style="list-style-type: none"> – otroke, rojene v letu 2016, od dopolnjenih treh mesecev starosti; </p>	<p>Za zavarovane osebe se obvezno cepljenje in zaščita s specifičnimi humanimi imunoglobulini financira iz sredstev obveznega zdravstvenega zavarovanja, za upravičence iz štirinajste alineje 7. člena Zakona o zdravstvenem varstvu in zdravstvenem zavarovanju (Uradni list RS, št. 72/06 – uradno prečiščeno besedilo, 114/06 – ZUTPG, 91/07, 76/08, 62/10 – ZUPJS, 87/11, 40/12 – ZUJF, 21/13 – ZUTD-A, 91/13, 99/13 – ZUPJS-C, 99/13 – ZSvarPre-C, 111/13 – ZMEPIZ-1, 95/14 – ZUJF-C in 47/15 – ZZSDT, v nadaljnjem besedilu: ZVZZ) pa iz državnega proračuna.</p>	<p>Obvezna cepljenja so sestavni del delovnega programa in finančnega načrta zdravstvenih zavodov in zasebnih zdravnikov.</p> <p>Zdravstveni zavod oziroma zasebni zdravnik, ki opravlja obvezna cepljenja, prejema od Ministrstva za notranje zadeve, prek območne enote Nacionalnega inštituta za javno zdravje (v nadaljnjem besedilu: NIJZ), mesečno podatke o novorojenčkih.</p> <p>Cepljenje proti steklini opravljajo območne enote NIJZ.</p> <p>Zamudnik je posameznik, ki v roku ni opravil obveznega cepljenja in mora cepljenje opraviti do starosti, ki jo opredeljuje 1. program (predšolski otroci).</p>

	<p>Cepljenje/zaščita zaradi zdravstvenih ali epidemioloških indikacij* proti:</p> <ul style="list-style-type: none"> tuberkulozi otroški paralizi ošpicam steklini tetanusu tifusu gripi meningokoknim okužbam pnevmokoknim okužbam hepatitisu B hepatitisu A noricam respiratornemu sincicijskemu virusu (v nadaljnjem besedilu: RSV) <p>Zaščita s specifičnimi humanimi imunoglobulini proti:</p> <ul style="list-style-type: none"> hepatitisu B steklini tetanusu 	<p>– otroke, rojene v letu 2017, ko dopolnijo tri mesece starosti;</p> <p>– za zamudnike, če še niso bili cepljeni ali ni dokazov o opravljenem cepljenju.</p> <p>S 3. odmerkom so otroci cepljeni v drugem letu starosti.</p>	<p>Cepljenje otrok proti pnevmokoknim okužbam se plača iz sredstev obveznega zdravstvenega zavarovanja.</p> <p>Cepjenje/zaščita zaradi zdravstvenih ali epidemioloških indikacij (cepivo in zdravstvena storitev) se v utemeljenih in dokumentiranih primerih, kjer indikacijo* postavi zdravnik ustrezne specialnosti, plača iz sredstev obveznega zdravstvenega zavarovanja, razen za cepljenje proti gripi, kjer se iz sredstev obveznega zdravstvenega zavarovanja plača le cepivo.</p>	
--	---	--	---	--

* indikacije in ciljne skupine za cepljenje so opredeljene v Navodilih za izvajanje Programa cepljenja in zaščite z zdravili

2. PROGRAM	BOLEZNI PROTI KATERIM CEPIMO IN DRUGA ZAŠČITA	CILJNE SKUPINE ZA CEPLJENJE IN ZAŠČITO Z ZDRAVILI	FINANCIRANJE	POSEBNE DOLOČBE
<p style="text-align: center;">Učenci, dijaki in študenti**</p>	<p>Obvezno cepljenje proti: ošpicam mumpsu rdečkam hepatitisu B daviči tetanusu oslovskemu kašju klopnemu meningoencefalitisu (v nadaljnjem besedilu: KME) steklini</p>	<p>Cepljenje (2. odmerek cepiva) proti ošpicam, mumpsu in rdečkam je obvezno za učence, ki bodo v šolskem letu 2017/18 vstopili v 1. razred osnovne šole in za zamudnike.</p> <p>Cepljenje proti hepatitisu B je obvezno za učence, ki v šolskem letu 2017/18 obiskujejo 1. razred osnovne šole in še niso bili cepljeni ter za zamudnike.</p> <p>Cepljenje (5. odmerek) proti davici, tetanusu in oslovskemu kašju je obvezno za učence, ki v šolskem letu 2017/18 obiskujejo 3. razred osnovne šole in za zamudnike.</p> <p>Cepljenje (6. odmerek) proti tetanusu je obvezno za dijake, ki v šolskem letu 2017/18 obiskujejo srednješolsko izobraževanje ter mladino do dopolnjenih 18 let starosti, ki ne obiskuje šole in za zamudnike.</p> <p>Cepljenje proti KME in steklini je obvezno za dijake in študente, ki so pri praktičnih vajah izpostavljeni nevarnosti okužbe.</p>	<p>Za zavarovane osebe se obvezno cepljenje in zaščita s specifičnimi humanimi imunoglobulini financira iz sredstev obveznega zdravstvenega zavarovanja, za upravičence iz štirinajste alineje 7. člena ZVZZ pa iz državnega proračuna.</p>	<p>Obvezna cepljenja so sestavni del delovnega programa in finančnega načrta zdravstvenih zavodov in zasebnih zdravnikov.</p> <p>Cepljenje učencev, dijakov in študentov v okviru rutinskega programa cepljenja opravljajo šolski zdravniki v javnih zdravstvenih zavodih, Zdravstveni dom za študente Univerze v Ljubljani, študentska ambulanta v okviru medicine dela Zdravstvenega doma Maribor in zasebni zdravniki.</p> <p>Cepljenje dijakov in študentov opravljajo tudi območne enote NIJZ.</p> <p>Cepljenje proti steklini opravljajo območne enote NIJZ.</p> <p>Zamudnik je posameznik, ki v roku ni opravil obveznega cepljenja in mora cepljenje opraviti do starosti, ki jo opredeljuje 2. program (učenci, dijaki in študenti).</p> <p style="text-align: right;">Cepljenje proti okužbam s HPV se</p>

	<p>Neobvezno cepljenje proti: okužbam s humanimi papilomavirusi (v nadaljnjem besedilu: HPV)</p> <p>Cepljenje zaradi zdravstvenih ali epidemioloških indikacij* proti: davici otroški paraliza hemofilusu influence b hepatitisu A hepatitisu B pnevmokoknim okužbam meningokoknim okužbam steklini gripi tifusu noricam</p> <p>Zaščita s specifičnimi humanimi imunoglobulini proti: hepatitisu B steklini tetanusu</p>	<p>Neobvezno cepljenje proti okužbam s HPV za deklice v 6. razredu osnovne šole in za zamudnice.</p>	<p>plača iz sredstev obveznega zdravstvenega zavarovanja.</p> <p>Cepjenje zaradi zdravstvenih ali epidemioloških indikacij (cepivo in zdravstvena storitev) se v utemeljenih in dokumentiranih primerih, kjer indikacija* postavi zdravnik ustrezne specialnosti, plača iz sredstev obveznega zdravstvenega zavarovanja, razen za cepljenje proti gripi, kjer se iz sredstev obveznega zdravstvenega zavarovanja plača le cepivo.</p>	
--	---	--	---	--

* Indikacije in ciljne skupine za cepljenje so opredeljene v Navodilih za izvajanje Programa cepljenja in zaščite z zdravili.

** V skladu z 22. členom ZVZZ, ki določa, da je otrok zdravstveno zavarovan kot družinski član do dopolnjenega 15. leta starosti oziroma do dopolnjenega 18. leta starosti, po tej starosti pa, če se šola, in sicer do konca šolanja, vendar največ do dopolnjenega 26. leta starosti.

3. PROGRAM	BOLEZNI PROTI KATERIM CEPIMO IN DRUGA ZAŠČITA	CILJNE SKUPINE ZA CEPLJENJE IN ZAŠČITO Z ZDRAVILI	FINANCIRANJE	POSEBNE DOLOČBE
<p>Zaposleni</p>	<p>Cepljenje na podlagi izjave o varnosti z oceno tveganja delovnih mest proti:</p> <ul style="list-style-type: none"> davici tetanusu oslovskemu kašlju otroški paralizi ošpicam mumpsu rdečkam hepatitisu B hepatitisu A klopnemu meningoencefalitisu meningokoknim okužbam steklini tifusu noricam gripi rumeni mrzlici <p>Zaščita z zdravili proti:</p> <ul style="list-style-type: none"> aviarni influenci malariji 	<p>Cepljenje in zaščita z zdravili določeni nalezljivi boleznimi v skladu z izjavo o varnosti z oceno tveganja delovnih mest pri osebah, ki so pri opravljanju dela izpostavljene nalezljivim boleznim in osebah, ki pri delu lahko prenesejo okužbo na druge osebe.</p>	<p>Cepljenje, zaščito z zdravili in določanje ravni protiteles pri osebah, ki so pri opravljanju dela na podlagi izjave o varnosti z oceno tveganja delovnih mest izpostavljeni nevarnosti okužbe in osebah, ki pri delu lahko prenesejo okužbo na druge osebe, plača delodajalec.</p>	<p>Cepljenje in zaščita z zdravili se opravi na osnovi podatkov o nevarnosti okužbe s povzročitelji nalezljivih boleznih na določenih delovnih mestih, ki jih zagotovi delodajalec v izjavi o varnosti z oceno tveganja delovnih mest.</p> <p>Določila tega programa veljajo tudi za zaposlene v Slovenski vojski.</p> <p>Cepjenje proti steklini opravljajo območne enote NIJZ.</p>

4. PROGRAM	BOLEZNI PROTI KATERIM CEPIMO IN DRUGA ZAŠČITA	CILJNE SKUPINE ZA CEPLJENJE IN ZAŠČITO Z ZDRAVILI	FINANCIRANJE	POSEBNE DOLOČBE
Ostali prebivalci	<p>Obvezno cepljenje proti: tetanusu</p> <p>Cepljenje zaradi zdravstvenih ali epidemioloških indikacij* proti: ošpicam davici steklini otroški paralizi tifusu gripi meningokoknim okužbam hepatitisu A hepatitisu B pnevmokoknim okužbam noricam hemofilusu influence b oslovskemu kašlju</p> <p>Zaščita s specifičnimi humanimi imunoglobulini proti: hepatitisu B steklini tetanusu</p>	<p>Cepljenje proti tetanusu je obvezno: – za osebe, ki še niso bile cepljene proti tetanusu, – če ni dokazov o cepljenju, ali – je od popolnega cepljenja ali revakcinacije preteklo več kot deset let.</p>	<p>Za zavarovane osebe se obvezno cepljenje in zaščita s specifičnimi humanimi imunoglobulini financira iz sredstev obveznega zdravstvenega zavarovanja, za upravičence iz štirinajste alineje 7. člena ZVZZ pa iz državnega proračuna.</p> <p>Cepljenje zaradi zdravstvenih ali epidemioloških indikacij (cepivo in zdravstvena storitev) se v utemeljenih in dokumentiranih primerih, kjer indikacija* postavi zdravnik ustrezne specialnosti, plača iz sredstev obveznega zdravstvenega zavarovanja, razen za cepljenje proti gripi, kjer se iz sredstev obveznega zdravstvenega zavarovanja plača le cepivo.</p>	<p>Cepljenje proti steklini opravljajo območne enote NIJZ.</p>

*Indikacije in ciljne skupine za cepljenje so opredeljene v Navodilih za izvajanje Programa cepljenja in zaščite z zdravili.

5. PROGRAM	BOLEZNI PROTI KATERIM CEPIMO IN DRUGA ZAŠČITA	CILJNE SKUPINE ZA CEPLJENJE IN ZAŠČITO Z ZDRAVILI	FINANCIRANJE	POSEBNE DOLOČBE
<p style="text-align: center;">Potniki v mednarodnem prometu</p>	<p>Obvezno cepljenje proti: rumeni mrzlici daviči meningokoknim okužbam</p> <p>Zaščita z zdravili proti: malariai</p>	<p>Cepljenje proti rumeni mrzlici je obvezno za: – osebe, ki potujejo v območja, kjer je ta bolezen – osebe, ki potujejo v državo, ki zahteva cepljenje proti tej bolezni.</p> <p>Cepljenje proti daviči je obvezno za potnike, ki potujejo na območja, kjer je epidemija daviče, če še niso bili cepljeni ali so bili cepljeni nepopolno ali je od zadnjega odmerka popolnega cepljenja ali revakcinacije minilo več kot deset let.</p> <p>Cepljenje proti meningokoknim okužbam je obvezno za romarje v Meko v času Hajja.</p> <p>Zaščita proti malariai je obvezna za osebe, ki odhajajo v države ali območja, v katerih je tveganje za okužbo z malariajo.</p>	<p>Obvezna cepljenja potnikov in zaščito z zdravili proti malariji ter svetovanje pred potovanjem plačajo posamezniki oziroma organizatorji dela v tujini.</p>	<p>Cepljenje potnikov, zaščito z zdravili proti malariji in svetovanje pred potovanji opravljajo območne enote NIJZ.</p>

6. PROGRAM	BOLEZNI PROTI KATERIM CEPIMO IN DRUGA ZAŠČITA	CILJNE SKUPINE ZA ZAŠČITO Z ZDRAVILI	FINANCIRANJE	POSEBNE DOLOČBE
Zaščita z zdravili	<p>Zaščita z zdravili zaradi zdravstvenih ali epidemioloških indikacij* proti: meningokoknemu meningitisu/sepsi hemofilusnemu meningitisu oslovskemu kašlju škrlatinki tuberkulozi gripi aviarni influenci HIV/AIDS</p>	<p>Prebivalci, ki zaradi izpostavljenosti določenim nalezljivim boleznim potrebujejo zaščito z zdravili.</p>	<p>Zaščita z zdravili zaradi zdravstvenih ali epidemioloških indikacij* se financira iz sredstev obveznega zdravstvenega zavarovanja oziroma iz državnega proračuna za upravičence iz štirinajste alineje 7. člena ZVZZ.</p>	

*Indikacije in ciljne skupine za zaščito z zdravili so opredeljene v Navodilih za izvajanje Programa cepljenja in zaščite z zdravili.

7. PROGRAM	BOLEZNI PROTI KATERIM CEPIMO IN DRUGA ZAŠČITA	CILJNE SKUPINE ZA CEPLJENJE IN ZAŠČITO Z ZDRAVILI	FINANCIRANJE	POSEBNE DOLOČBE
<p>Cepljenje in zaščita z zdravili v najhujših razmerah</p>	<p>Cepljenje in zaščita z zdravili za prebivalstvo v primeru najhujših razmer (naravne in druge nesreče, posebna izpostavljenost nalezljivim boleznim, epidemija, pandemija, terorizem z biološkimi agensi itd.) se opravi proti posameznim nalezljivim boleznim.</p>	<p>Prebivalstvo Republike Slovenije, ki ga na osnovi ocene tveganja in epidemiološke indikacije opredeli NIJZ.</p>	<p>Cepljenje in zaščita z zdravili za prebivalstvo v primeru najhujših razmer se financira iz sredstev obveznega zdravstvenega zavarovanja. Porabljena sredstva se nosilcu obveznega zdravstvenega zavarovanja povrnejo iz državnega proračuna.</p>	<p>Program cepljenja v primeru najhujših razmer se izvaja, če so izpolnjeni pogoji glede na oceno tveganja.</p> <p>Cepiva in zdravila za izvajanje programa v primeru najhujših razmer se zagotavljajo iz blagovnih rezerv.</p>

II.

KOLEDAR REDNIH CEPLJENJ PREDŠOLSkih IN ŠOLSkih OTROK V LETU 2017:

STAROST/ Šolsko obdobje	NALEZljIVE BOLEZNI, PROTI katerim cepimo
	Prvo leto starosti
3 mesece	davica (D), tetanus (T), oslovski kašelj (P), hemofilus influence tip b (Hib), otroška paraliza (IPV) (1. odmerek DTPHibIPV), pneumokokne okužbe (1. odmerek PCV)
4 do 5 mesecev	davica (D), tetanus (T), oslovski kašelj (P), hemofilus influence tip b (Hib), otroška paraliza (IPV) (2. odmerek DTPHibIPV, pneumokokne okužbe (2. odmerek PCV)
6 mesecev	davica (D), tetanus (T), oslovski kašelj (P), hemofilus influence tip b (Hib), otroška paraliza (IPV) (3. odmerek DTPHibIPV)
	Drugo leto starosti
12 do 18 mesecev	ošpice, mumps, rdečke (1. odmerek OMR) pneumokokne okužbe (3. odmerek PCV)
12 do 24 mesecev	davica (D), tetanus (T), oslovski kašelj (P), hemofilus influence tip b (Hib), otroška paraliza (IPV) (4. odmerek – revakcinacija DTPHibIPV)
	Pred vstopom v šolo
5 do 6 let	ošpice (O), mumps (M), rdečke (R) (2. odmerek OMR) in hepatitis B (1. in 2. odmerek HBV)
	Šolsko obdobje
1. razred OŠ	hepatitis B (3. odmerek HBV)
3. razred OŠ	davica (D), tetanus (T), oslovski kašelj (P) (5. odmerek – revakcinacija DTP)
6. razred OŠ (samo deklice)	okužbe s humanimi papilomavirusi (1. in 2. odmerek HPV cepiva)
ob sistematskem pregledu v srednji šoli	tetanus (T) (6. odmerek – revakcinacija T)

III.

1. V Republiki Sloveniji se izvaja Program cepljenja in zaščite z zdravili na podlagi predpisanih programov za posamezne skupine prebivalcev v skladu z Navodili za izvajanje Programa cepljenja in zaščite z zdravili, objavljenimi na spletni strani NIJZ. Navodila vključujejo izvajanje obveznih cepljenj in drugih cepljenj, ki se financirajo iz sredstev obveznega zdravstvenega zavarovanja ali državnega proračuna, obveznih cepljenj, ki jih plačajo delodajalci ali posamezniki, ter samoplačniških cepljenj.

2. Cepljenje se opravlja v skladu z načeli dobre ambulantne prakse in varnega cepljenja. Program cepljenja in zaščite z zdravili izvajajo zdravniki v zdravstvenih zavodih, socialnovarstvenih zavodih in zdravniki zasebniki. V primeru indikacij za cepljenje pod nadzorom v bolnišnici, se cepljenje opravi v regionalni bolnišnici. Delo izvajalcev cepljenja koordinirajo območni koordinatorji na območnih enotah NIJZ in nacionalni koordinator v Centru za nalezljive bolezni NIJZ. Izvajalci cepljenja se morajo usposabljati na rednih letnih izobraževanjih, ki jih izvaja NIJZ.

Seznam koordinatorjev cepljenja in zdravnikov, ki izvajajo program obveznih in neobveznih cepljenj predšolskih in šolskih otrok, ki se financirajo iz sredstev obveznega zdravstvenega zavarovanja, je objavljen na spletni strani NIJZ.

3. Program cepljenja in zaščite z zdravili za prebivalstvo v primeru nujnih razmer se izvaja le, če so za to podani pogoji.

4. Cepljenje posameznika se opravi po preverjanju njegovega cepilnega statusa in po obveščanju (pojasnilna dolžnost v okviru standarda) cepljene osebe, njenih staršev, skrbnikov oziroma zakonitih zastopnikov glede poteka cepljenja, varnosti in koristi cepljenja ter neželenih učinkov, pridruženih cepljenju in ravnanja v zvezi z njimi.

Cepilni status se preveri v zdravstveni dokumentaciji ali tako, da kandidat za cepljenje kot dokaz predloži dokument o opravljenih prejšnjih cepljenjih. Na podlagi ugotovljenega stanja o prejšnjih cepljenjih in po predhodnem preverjanju zdravstvenih razlogov za opustitev cepljenja, kar opravi zdravnik, ki opravlja cepljenje, se izvede cepljenje v skladu s tem programom.

V skladu s tem programom je treba obvezno preveriti cepilni status in opraviti manjkajoča cepljenja oziroma napotiti na cepljenje:

- ob vsakem obisku pri osebem zdravniku;
- ob poškodbi ali rani;
- predšolskim otrokom pred vstopom v organizirano varstvo in pred vstopom v šolo;
- učencem, dijakom in študentom pred vstopom v višjo stopnjo izobraževanja;
- dijakom in študentom pred začetkom opravljanja praktičnega pouka oziroma dela, pri katerem so izpostavljeni nalezljivim boleznim;
- ob zaposlitvi;
- ob sprejemu na zdravljenje v bolnišnici;
- ob epidemiološki indikaciji, ki jo postavi NIJZ;
- potnikom pred potovanjem.

- Če se pri preverjanju podatkov o opravljenih cepljenjih predšolskega otroka pred vstopom v organizirano varstvo ali pred vstopom v šolo ugotovi, da cepljenja niso bila opravljena v skladu z letnim programom cepljenja in zaščite z zdravili, se to vpiše v potrdilo o zdravstvenem stanju otroka pred vstopom v organizirano varstvo oziroma šolo.
5. Zdravstveni in socialnovarstveni zavod oziroma zasebni zdravnik, ki opravlja cepljenje, mora izdati potrdilo, voditi evidenco in poročati, v skladu s predpisom, ki ureja izdajanje potrdil, vodenje evidenc in zagotavljanje podatkov o cepljenju, neželenih učinkov po cepljenju in zdravstveni napaki pri cepljenju. Podatki o cepljenju in zaščiti s specifičnimi imunoglobulini, o neželenih učinkih po cepljenju in podatki o opustitvi cepljenja se evidentirajo v zdravstveni dokumentaciji in v elektronski obliki. Podatki o cepljenju in zaščiti s specifičnimi imunoglobulini in podatki o opustitvi cepljenja se evidentirajo tudi v osebni dokument, ki se ga izda cepljeni osebi (Knjižica o cepljenju, Potrdilo o cepljenju, Mednarodna knjižica o cepljenju).
 6. Izvajanje cepljenja se organizira tako, da ni mogoč prenos okužbe na ljudi in v okolje s tem, da se prepreči prenos med delom in pri ravnanju z ostrimi predmeti in infektivnimi odpadki.
 7. Preskrbo s cepivi in imunoglobulini za izvajanje programa cepljenja in zaščite z zdravili, ki se financirajo iz sredstev obveznega zdravstvenega zavarovanja, zagotavlja NIJZ.
 8. Zdravstveni in socialnovarstveni zavod oziroma zasebni zdravnik, ki opravlja cepljenje proti nalezljivim boleznim, mora imeti vzpostavljen sistem za sprejem, shranjevanje in sledljivost zdravil. Sistem kakovosti mora določati odgovornosti in postopke, delo mora biti organizirano v skladu z načeli dobre cepilne prakse in v skladu z načeli dobre distribucijske prakse zdravil.
 9. Zdravstveni in socialnovarstveni zavod oziroma zasebni zdravnik, ki opravlja cepljenje proti nalezljivim boleznim, mora imeti imenovano odgovorno osebo, ki je odgovorna za sprejem in shranjevanje zdravil ter za vodenje dokumentacije o zdravilih. Odgovorna oseba mora imeti ustrezno znanje in usposobljenost s področja dobre cepilne prakse in dobre distribucijske prakse zdravil. Usmerjeno usposabljanje izvaja NIJZ. Osebe mora jasno razumeti svoje odgovornosti, ki morajo biti zapisane.
 10. Zdravila se shranjujejo v skladu z navodili proizvajalcev. Zdravstveni in socialnovarstveni zavod oziroma zasebni zdravnik, ki opravlja cepljenje proti nalezljivim boleznim, mora vzdrževati pogoje shranjevanja zdravil, ki jih predpišejo njihovi proizvajalci, in v ta namen zagotoviti ustrezne prostore in opremo. Prostor in oprema, kjer se izvaja cepljenje, morata ustrezati sanitarno tehničnim in higienskim zahtevam, ki veljajo za javne zdravstvene zavode ter pravne in fizične osebe, ki opravljajo zasebno zdravstveno dejavnost. Oprema mora zagotoviti primerno shranjevanje zdravil in spremljanje pogojev shranjevanja. Zdravstveni in socialnovarstveni zavod oziroma zasebni zdravnik, ki opravlja cepljenje, mora za shranjevanje cepiv in specifičnih imunoglobulinov zagotoviti ustrezno opremo – hladilnike oziroma hladilne komore, opremljene z umerjenimi merilniki temperature. Oprema mora biti vzdrževana. Temperatura v hladilnikih oziroma hladilnih komorah je treba redno spremljati, beležiti in nadzirati.
 11. Za cepljenje se obvezno uporabljajo brizge in igle za enkratno uporabo za vsako osebo posebej. Pri cepljenju, ki se daje parenteralno, morajo biti na voljo sredstva in oprema, ki se uporabljajo v primeru anafilaktične reakcije.

12. S kužnim materialom, ki nastane ob izvajanju cepljenja, se ravna v skladu s predpisi, ki urejajo ravnanje z odpadki, ki nastanejo pri opravljanju zdravstvene dejavnosti. Glede neuporabnih cepiv oziroma zdravil morajo ravnati v skladu s predpisom, ki ureja ravnanje z odpadnimi zdravili.

13. Zdravstveni zavod oziroma zasebni zdravnik, ki opravlja cepljenje proti nalezljivim boleznim, mora voditi dokumentacijo, ki obsega:

- navodila za delo,
 - evidenco o sprejemu zdravil;
 - evidenco o shranjevanju zdravil in pogojih shranjevanja zdravil;
 - evidenco o porabi zdravil in zalogi zdravil;
 - evidenco o odpadnih zdravilih;
 - evidenco o reklamacijah;
 - dokumentacijo o kvalifikaciji, vzdrževanju in popravilu opreme, potrebne za shranjevanje zdravil za zagotavljanje sistema hladne verige.
- Dokumentacija mora biti vodena na način, ki omogoča sledljivost zdravil in takojšni umik zdravila iz promet.

14. Dopolnilno cepljenje predšolskih in šolskih otrok, obveznikov za cepljenje, je treba opraviti, če v posamezni občini in v katerem koli delu naselja ni cepljenih:

- vsaj 95 % obveznikov proti ošpicam, mumpsu, otroški paraliz;
- vsaj 90 % obveznikov proti drugim nalezljivim boleznim.

15. Imetniki dovoljenja za promet z zdravili na debelo, ki opravljajo promet s cepivi, morajo o številu razdeljenih odmerkov posameznega cepiva enkrat letno poročati NIUZ.

IV.

Zaradi neprekinjenega izvajanja obveznih cepljenj in drugih cepljenj, ki se financirajo iz sredstev obveznega zdravstvenega zavarovanja, se ta program smiselno uporabi za nabavo cepiv, pri katerih je potrebno začeti s postopki javnega naročanja pred uveljavitvijo Programa cepljenja in zaščite z zdravili za leto 2018.

V.

Ta program začne veljati naslednji dan po objavi Pravilnika o določitvi Programa cepljenja in zaščite z zdravili za leto 2017 v Uradnem listu Republike Slovenije.

MINISTRICA ZA ZDRAVJE

1271. Odredba o določitvi programa usposabljanja in kataloga znanj in spretnosti za neposredno preverjanje kandidatov za člane komisij za preverjanje in potrjevanje nacionalnih poklicnih kvalifikacij za pridobitev licence

Na podlagi četrtega odstavka 19. člena Zakona o nacionalnih poklicnih kvalifikacijah (Uradni list RS, št. 1/07 – uradno prečiščeno besedilo in 85/09) izdaja ministrica za delo, družino, socialne zadeve in enake možnosti

O D R E D B O

o določitvi programa usposabljanja in kataloga znanj in spretnosti za neposredno preverjanje kandidatov za člane komisij za preverjanje in potrjevanje nacionalnih poklicnih kvalifikacij za pridobitev licence

1. člen

(vsebina)

(1) Ta odredba določa program usposabljanja in katalog znanj in spretnosti za neposredno preverjanje kandidatov za člane komisij za preverjanje in potrjevanje nacionalnih poklicnih kvalifikacij za pridobitev licence.

(2) Program usposabljanja in katalog znanj in spretnosti za neposredno preverjanje iz prejšnjega odstavka sta določena v prilogi 1 in prilogi 2, ki sta sestavni del te odredbe.

2. člen

(javna objava)

Center Republike Slovenije za poklicno izobraževanje javno objavi program usposabljanja in katalog za neposredno preverjanje iz prejšnjega člena na spletni strani nacionalnega informacijskega središča za poklicne kvalifikacije.

3. člen

(razveljavitev)

Z dnem uveljavitve te odredbe preneha veljati Odredba o določitvi programa usposabljanja kandidatov za člane komisij za preverjanje in potrjevanje nacionalnih poklicnih kvalifikacij (Uradni list RS, št. 94/10).

4. člen

(začetek veljavnosti)

Ta odredba začne veljati naslednji dan po objavi v Uradnem listu Republike Slovenije.

Št. 0071-1/2017

Ljubljana, dne 13. aprila 2017

EVA 2017-2611-0020

dr. Anja Kopač Mrak l.r.

Ministrica

za delo, družino, socialne zadeve
in enake možnosti

Priloga 1: Program usposabljanja kandidatov za člane komisij za preverjanje in potrjevanje nacionalnih poklicnih kvalifikacij za pridobitev licence

PROGRAM USPOSABLJANJA KANDIDATOV ZA ČLANE KOMISIJ ZA PREVERJANJE IN POTRJEVANJE NACIONALNIH POKLICNIH KVALIFIKACIJ ZA PRIDOBITEV LICENCE

(Program je bil sprejet na 159. seji Strokovnega sveta RS za poklicno in strokovno izobraževanje 10. februarja 2017.)

A. SPLOŠNI DEL PROGRAMA

1. IME PROGRAMA

PROGRAM USPOSABLJANJA KANDIDATOV ZA ČLANE KOMISIJ ZA PREVERJANJE IN POTRJEVANJE NACIONALNIH POKLICNIH KVALIFIKACIJ ZA PRIDOBITEV LICENCE¹

2. UTEMELJENOST PROGRAMA

Pravna podlaga za program je 19. člen Zakona o nacionalnih poklicnih kvalifikacijah (Uradni list RS, št. 1/07 – uradno prečiščeno besedilo in 85/09; v nadaljevanju: ZNPK), ki določa, da lahko licenco za člana komisije za preverjanje in potrjevanje nacionalne poklicne kvalifikacije pridobi, kdor ima s katalogom standardov strokovnih znanj in spretnosti določeno kvalifikacijo, vsaj pet let delovnih izkušenj v stroki in opravljen program usposabljanja, ki ga na predlog Strokovnega sveta RS za poklicno in strokovno izobraževanje določi minister, pristojen za delo.

Minister, pristojen za delo, je program prvič sprejel z Odredbo o določitvi programa usposabljanja za preverjanje in potrjevanje poklicnih kvalifikacij (Uradni list RS, št. 16/02) leta 2002. Od leta 2002 se program ni pomembneje spreminjal. Ustreznost programa je Andragoški center Slovenije spremljal sproti, z anketiranjem članov komisij ob koncu usposabljanja. Spremembe v zakonodaji, ki ureja nacionalne poklicne kvalifikacije, evalvacijske študije, ki sta jih pri preverjanju in potrjevanju nacionalnih poklicnih kvalifikacij opravila Center Republike Slovenije za poklicno izobraževanje² in Andragoški center Slovenije³, ter analize Državnega izpitnega centra, ki spremlja delo članov komisij na kraju samem, pa so nakazale potrebo po dopolnitvi vsebin in ciljev ter spremembah v načinu izvedbe posameznih vsebinskih sklopov v programu.

Državni izpitni center je zato leta 2010 v skladu z ZNPK pripravil pobudo za spremembo programa, na podlagi katere je Andragoški center Slovenije pripravil spremembo programa usposabljanja, ki jo je na predlog Strokovnega sveta Republike Slovenije za poklicno in strokovno izobraževanje potrdil minister, pristojen za delo, in sicer z Odredbo o določitvi programa usposabljanja za preverjanje in potrjevanje poklicnih kvalifikacij (Uradni list RS, št. 94/10).

Glede na to, da 19. člen ZNPK določa še, da lahko kandidat za člana komisije pridobi dokazilo o usposobljenosti tudi z neposrednim preverjanjem na podlagi kataloga znanj in spretnosti, ki ga določi minister, pristojen za delo, je delovna skupina, sestavljena iz predstavnikov Državnega izpitnega centra, Centra Republike Slovenije za poklicno izobraževanje in Andragoškega centra Slovenije, na pobudo ministrstva, pristojnega za delo, pripravila predloga Kompetenčnega standarda ter Kataloga znanj in spretnosti za neposredno preverjanje kandidatov za člane komisij za preverjanje in potrjevanje nacionalnih poklicnih kvalifikacij. Z novim katalogom se povezujejo tudi moduli programov Usposabljanje svetovalcev za nacionalne poklicne kvalifikacije ter Usposabljanje kandidatov za člane komisij za preverjanje in potrjevanje nacionalnih poklicnih kvalifikacij, kar kandidatom omogoča vzajemno in transparentno priznavanje posameznih modulov v okviru programov usposabljanja.

¹ Program usposabljanja kandidatov za člane komisij za preverjanje in potrjevanje nacionalnih poklicnih kvalifikacij za pridobitev licence je pripravljen na podlagi metodologije za pripravo javnoveljavnih izobraževalnih programov za odrasle. Njegove sestavine določajo Izhodišča za kurikularno prenovo izobraževanja odraslih in oblikovanje programov za izobraževanje odraslih, Andragoški center Slovenije, 1998, in 10. člen Zakona o izobraževanju odraslih (Uradni list RS, št. 110/06).

² Spremljava certifikatnega sistema, Center RS za poklicno izobraževanje, Ljubljana, 2008.

³ Evalvacija certifikatnega sistema: Vpliv sistema na razvoj izobraževanja odraslih in individualno zaposljivost, Andragoški center Republike Slovenije, Ljubljana, 2010.

Zaradi navedenega je bilo treba prilagoditi in dopolniti leta 2010 sprejeti Program usposabljanja kandidatov za člane komisij za preverjanje in potrjevanje nacionalnih poklicnih kvalifikacij, posledica pa je nov program usposabljanja.

3. CILJI

Program omogoča kandidatom za člane komisij, da:

- spoznajo pomen vrednotenja že pridobljenega znanja in prednosti sistema priznavanja neformalno pridobljenega znanja za posameznika in družbo;
- se seznanijo s konceptom, načeli in cilji certifikatnega sistema v Sloveniji;
- okrepijo pozitiven odnos do preverjanja in potrjevanja že pridobljenega znanja, spretnosti in kompetenc, ne glede na poti in načine njihovega pridobivanja;
- spoznajo značilnosti ciljnih skupin kandidatov pri pridobivanju poklicnih kvalifikacij;
- spoznajo normativno ureditev sistema nacionalnih poklicnih kvalifikacij ter vlogo in naloge ključnih ustanov v sistemu;
- se pri preverjanju in potrjevanju poklicnih kvalifikacij seznanijo s poklicnim standardom, katalogom standardov strokovnih znanj in spretnosti, osebno zbirno mapo in njihovo vlogo;
- se seznanijo z značilnostmi oblikovanja osebne zbirne mape in njenimi sestavinami;
- spoznajo vrste dokazil o pridobljenem znanju in načine za njihovo pridobivanje;
- se na podlagi meril izurijo v presojanju ustreznosti posameznih dokazil o formalno in neformalno pridobljenem strokovnem znanju in spretnostih ter v celostnem ovrednotenju vsebin osebne zbirne mape;
- se usposobijo za uporabo nalog in vprašanj za preverjanje znanja, pripravljenih na podlagi standardov strokovnega znanja in spretnosti;
- se usposobijo za uporabo ter vodenje potrebne dokumentacije pri preverjanju in potrjevanju;
- spoznajo načine in metode preverjanja in potrjevanja znanja;
- se usposobijo za neposredno preverjanje in potrjevanje strokovnega znanja in spretnosti ali usposobljenosti;
- se izurijo za predsednika in člana komisije za preverjanje in potrjevanje poklicnih kvalifikacij (pristojnosti, pravice, dolžnosti);
- ozavestijo občutek odgovornosti in samostojnosti, ki sta nujno potrebna pri presojanju usposobljenosti kandidatov;
- se seznanijo z značilnostmi kakovostnega sporazumevanja, prožnega odzivanja ter ozavestijo pomen prijaznega, strpnega in spoštljivega ravnanja s kandidati pri preverjanju in potrjevanju poklicnih kvalifikacij;
- se seznanijo z najrazličnejšimi vplivi, ki ustvarjajo izpitne razmere, ter se izurijo v ravnanju in odzivanju nanje;
- spoznajo pomen in se usposobijo za določanje končne ocene na podlagi soglasja med predsednikom in člani komisije za preverjanje in potrjevanje;
- spoznajo pomen ter upoštevajo zaupnost podatkov kandidatov, vključenih v preverjanje in potrjevanje;
- spoznajo pomen etičnega ravnanja pri vrednotenju;
- se usposobijo za ustrezno sodelovanje z drugimi sodelujočimi (izvajalec preverjanja, svetovalec, drugi člani komisije, Državni izpitni center) pri preverjanju in potrjevanju;
- spoznajo zbirke poklicnih standardov, katalogov standardov strokovnih znanj in spretnosti ter izvajalcev in jih znajo uporabljati;
- spoznajo pomen lastnega profesionalnega razvoja, spremljajo spremembe predpisov, ki urejajo nacionalne poklicne kvalifikacije in znajo želene informacije poiskati na ustreznih spletnih straneh.

4. CILJNA SKUPINA

Ciljna skupina so kandidati za člane komisij za preverjanje in potrjevanje nacionalnih poklicnih kvalifikacij, ki so strokovnjaki na ustreznem poklicnem področju in izpolnjujejo pogoje, določene v predpisih, ki urejajo nacionalne poklicne kvalifikacije, ter katalogu standardov strokovnih znanj in spretnosti.

5. TRAJANJE

Usposabljanje traja 32 pedagoških ur.

6. OBVEZNI NAČINI PREVERJANJA IN OCENJEVANJA ZNANJA

Postopki preverjanja kandidatov za člane komisij temeljijo na kompetenčnem standardu, ki je sestavni del programa usposabljanja (točka 9.2).

Znanje kandidatov, ki se udeležijo usposabljanja, se preverja pisno in praktično z zagovorom po naslednjih vsebinskih sklopih.

Vsebinski sklopi preverjanja	Pisno	Praktično z zagovorom
Ravnanje v skladu z normativnimi podlagami za preverjanje in potrjevanje nacionalnih poklicnih kvalifikacij	X	X
Ugotavljanje izpolnjevanja pogojev za pridobitev nacionalne poklicne kvalifikacije in preverjanje ustreznosti predpisane strukture osebne zbirne mape		X
Vrednotenje osebne zbirne mape		X
Določitev vsebine preverjanja glede na vrednotenje osebne zbirne mape kandidata		X
Izvedba preverjanja v skladu s katalogom standardov strokovnih znanj in spretnosti		X
Ocena usposobljenosti kandidata po predpisanih merilih in izdelanih kriterijih		X
Upoštevanje določil dobre komunikacije in etičnih načel člana komisije v postopku preverjanja in potrjevanja	X	X
Zavedanje pomena spremljanje razvoja na področju nacionalnih poklicnih kvalifikacij in skladno s tem stalnega izpopolnjevanja lastnega znanja	X	X

6.1. Pisno preverjanje

Pisni preizkus traja največ 45 minut.

Opredelitev meril za ocenjevanje pisnega preizkusa

Vsebinski sklopi preverjanja	Število točk
Ravnanje v skladu z normativnimi podlagami za preverjanje in potrjevanje nacionalnih poklicnih kvalifikacij	50
Upoštevanje določil dobre komunikacije in etičnih načel člana komisije v postopku	30
Zavedanje pomena spremljanje razvoja na področju nacionalnih poklicnih kvalifikacij in skladno s tem stalnega izpopolnjevanja lastnega znanja	20
SKUPAJ	100 točk

Za uspešno opravljen pisni preizkus mora kandidat zbrati vsaj 60 od vseh možnih točk. Če jih zbere manj, mora pisno preverjanje ponoviti.

Pisni del se ocenjuje po naslednjih merilih:

- pravilnost,
- izčrpnost,
- natančnost odgovora.

6.2. Praktično preverjanje z zagovorom

Pri praktičnem preverjanju z zagovorom se ocenjujejo vsebinski sklopi preverjanja, navedeni v točki 6. Za uspešno opravljeno praktično preverjanje z zagovorom mora udeleženec:

1. predstaviti osebno zbirno mapo, ki jo je pripravil po navodilih, objavljenih na www.nrpslo.org,
2. v simulirani situaciji izvesti postopek preverjanja in potrjevanja.

Kandidat predstavi osebno zbirno mapo, ki jo je pripravil po navodilih. Komisija, ki preverja kandidata, se glede na izdelano in predstavljeno osebno zbirno mapo odloči, ali bo kandidata preverila v simulirani situaciji. Pri praktičnem preverjanju preverjamo sposobnost uporabe teoretičnih znanj pri praktični izvedbi preverjanja in potrjevanja nacionalnih poklicnih kvalifikacij.

Opredelitev meril za ocenjevanje predstavitve osebne zbirne mape z zagovorom

Področje ocenjevanja	Merila ocenjevanja	Število točk
Načrtovanje	Ustvarjalnost in samostojnost pri pripravi osebne zbirne mape	20
	Upoštevanje zakonskih podlag pri pripravi osebne zbirne mape	
	Izbor ustreznih metod in načinov preverjanja	
	Izbor ustrezne naloge za preverjanje glede na poklicni standard in katalog standardov strokovnih znanj in spretnosti	
Izvedba	Strokovnost in natančnost pri ocenjevanju dokazil v osebni zbirni mapi na podlagi opredeljenih kriterijev za vrednotenje dokazil	30
	Strokovnost in natančnost pri vrednotenju celotne osebne zbirne mape po predpisanih kriterijih	
	Strokovnost in natančnost pri ugotavljanju manjkajočih znanj in spretnosti glede na poklicni standard in katalog standardov strokovnih znanj in spretnosti	
	Strokovnost in natančnost pri vrednotenju preverjanja	
	Strokovnost in natančnost priprave vprašanj kandidatu, ki se nanašajo na znanja in spretnosti, ki se nameravajo preveriti	
	Povratna informacija kandidatu o izkazanem znanju in spretnostih	
Dokumentacija	Vodenje dokumentacije postopka v skladu z veljavno zakonodajo	10
	Izpolnjevanje dokumentacije (sistematičnost, preglednost, natančnost)	
Zagovor	Sistematična predstavitev osebne zbirne mape	40
	Sposobnost komuniciranja z upoštevanjem etičnih načel člana komisij	
	Sposobnost obrazložitve lastnih odločitev pri pripravi osebne zbirne mape	
	Suvereni odgovori v razpravi	
SKUPAJ		100 točk

Za uspešno opravljeno predstavitev osebne zbirne mape z zagovorom mora kandidat zbrati vsaj 80 od vseh možnih točk. Če jih zbere manj kot 80 točk, vendar ne manj kot 50 točk, ga komisija preveri v simulirani situaciji. Če zbere manj kot 50 točk, kandidat ponovi predstavitev osebne zbirne mape z zagovorom.

Opredelitev meril za ocenjevanje izvedbe preverjanja v simulirani situaciji:

Področje ocenjevanja	Merila ocenjevanja	Število točk
Načrtovanje	Ustvarjalnost in samostojnost pri izvedbi preverjanja	30
	Upoštevanje zakonskih podlag pri izvedbi preverjanja	
	Izbor ustreznih metod in načinov preverjanja	
	Izbor ustrezne naloge za preverjanje glede na poklicni standard in katalog standardov strokovnih znanj in spretnosti	
Izvedba	Sposobnost komuniciranja z upoštevanjem etičnih načel člana komisij	40
	Strokovnost in natančnost pri vrednotenju preverjanja	
	Strokovnost pri postavljanju vprašanj kandidatu, ki se nanašajo na znanja in spretnosti, ki jih mora preverjati glede na ocenjeno osebno zbirno mapo	
	Povratna informacija kandidatu o izkazanem znanju in spretnostih	
Dokumentacija	Vodenje dokumentacije postopka v skladu z veljavno zakonodajo	10
	Izpolnjevanje dokumentacije (sistematičnost, preglednost, natančnost)	
Zagovor	Sposobnost komuniciranja z upoštevanjem etičnih načel člana komisij	20
	Sposobnost obrazložitve lastnih odločitev pri pripravi osebne zbirne mape	
SKUPAJ		100 točk

Za uspešno opravljeno preverjanje v simulirani situaciji mora kandidat zbrati vsaj 80 točk. Če jih zbere manj, ponovi preverjanje v simulirani situaciji z zagovorom.

7. POGOJI ZA VKLJUČITEV IN DOKONČANJE PROGRAMA

Kandidate za člane komisij napoti na usposabljanje Državni izpitni center, v skladu s predpisi, ki urejajo nacionalne poklicne kvalifikacije. Izpolnjevati morajo naslednje pogoje:

A) predhodna izobrazba:

– v skladu z ustreznim katalogom standardov strokovnih znanj in spretnosti;

B) delovne izkušnje:

– vsaj zadnjih pet let delovnih izkušenj v stroki poklicne kvalifikacije oziroma kot je določeno v ustreznem katalogu standardov strokovnih znanj in spretnosti.

Pogoji za dokončanje

Kandidat za člana komisije za preverjanje in potrjevanje poklicne kvalifikacije pridobi potrdilo o uspešno končanem usposabljanju tako, da se udeleži programa usposabljanja in ga konča, kot je predvideno z obveznimi načini preverjanja in ocenjevanja znanja in spretnosti.

B. POSEBNI DEL PROGRAMA**8. ORGANIZACIJA USPOSABLJANJA**

Program se izvaja štiri zaporedne delovne dni. Preverjanje usposobljenosti za člane komisije praviloma poteka po končanem usposabljanju. Rok za preverjanje se lahko določi po dogovoru z udeleženci, vendar najpozneje v 14 dneh po končanem usposabljanju. Kandidatu, ki je opravil program usposabljanja za svetovalca za nacionalne poklicne kvalifikacije, se lahko kompatibilni moduli s tem programom priznajo ob predložitvi ustreznega potrdila.

9. PROGRAM USPOSABLJANJA**9.1. VSEBINA**

MODUL	KOMPETENCA	Skupaj ur	Predavanja	Vaje
Sistem nacionalnih poklicnih kvalifikacij	Ravnanje v skladu z normativnimi podlagami za preverjanje in potrjevanje nacionalnih poklicnih kvalifikacij	6	5	1
Osebna zbirna mapa v sistemu nacionalnih poklicnih kvalifikacij	Ugotavljanje izpolnjevanja pogojev za pridobitev nacionalne poklicne kvalifikacije in preverjanje ustreznosti predpisane osebne zbirne mape Vrednotenje osebne zbirne mape	7	2	5
Preverjanje v sistemu nacionalnih poklicnih kvalifikacij	Določitev vsebine preverjanja, glede na vrednotenje osebne zbirne mape kandidata Izvedba preverjanja v skladu s katalogom standardov strokovnih znanj in spretnosti Ocenitev usposobljenosti kandidata po predpisanih merilih in izdelanih kriterijih	10	2	8

Komunikacija in etična načela v sistemu nacionalnih poklicnih kvalifikacij	Upoštevanje določil dobre komunikacije in etičnih načel člana komisije v postopku preverjanja in potrjevanja	6	2	4
Spremljanje razvoja na področju nacionalnih poklicnih kvalifikacij	Zavedanje pomena spremljanja razvoja na področju nacionalnih poklicnih kvalifikacij in skladno s tem stalnega izpopolnjevanja lastnega znanja	3	2	1
	SKUPAJ	32	13	19

9.1.1. OPIS VSEBINE POSAMEZNIH MODULOV

9.1.1.1. SISTEM NACIONALNIH POKLICNIH KVALIFIKACIJ

Kompetenca: ravnanje v skladu z normativnimi podlagami za preverjanje in potrjevanje nacionalnih poklicnih kvalifikacij

Namen

Možnosti za neformalno ali priložnostno učenje so v današnjih časih skoraj neomejene, saj nas še posebej informacijsko usmerjena družba z njimi prav preplavlja. Znanja ni več mogoče pridobiti le s formalnim in neformalnim izobraževanjem in usposabljanjem, pridobimo si ga lahko po drugih poteh in v vsakodnevnih življenjskih in delovnih razmerah.

Namen modula je najprej udeležence usmeriti v razmišljanje o pomenu znanja, pridobljenega zunaj organiziranega izobraževanja in usposabljanja, ter se na informativni ravni seznaniti z različnimi potmi in razmerami za pridobivanje znanja, spretnosti in kompetenc. O pomenu znanja, pridobljenega po drugačni poti, udeleženci razmišljajo tudi na lastnih primerih, pri čemer razmišljajo o znanju, ki so si ga pridobili zunaj formalnega izobraževanja in ga v vsakodnevnih razmerah koristno uporabljajo.

Zakon o nacionalnih poklicnih kvalifikacijah je v Sloveniji odprl možnost pridobitve nacionalnih poklicnih kvalifikacij in javnoveljavnih listin (certifikata) na podlagi vrednotenja neformalno in priložnostno pridobljenih znanj in spretnosti vsem, ne glede na to, kako so bila znanja in spretnosti pridobljeni (z delovnimi izkušnjami, prostovoljnim delom, pristočnimi aktivnostmi, udeležbo na neformalnih programih izobraževanja oziroma usposabljanja, samoučenjem ipd.).

V postopku preverjanja in potrjevanja nacionalnih poklicnih kvalifikacij se ovrednotijo predhodno pridobljeni znanje in spretnosti na podlagi nacionalnega poklicnega standarda. Postopek poteka v dveh fazah, in sicer s potrjevanjem na podlagi predloženih listin oziroma drugih dokazil osebne zbirne mape ter z neposrednim preverjanjem strokovnih znanj in spretnosti, določenih s katalogom standardov strokovnih znanj in spretnosti.

Cilji

Udeleženci:

- se seznanijo z zgodovino priznavanja že pridobljenega znanja in spretnosti ter načini priznavanja v nekaterih evropskih državah,
- spoznajo različne možnosti za neformalno pridobivanje znanja in spretnosti,
- seznanijo se s konceptom, načeli in cilji sistema nacionalnih poklicnih kvalifikacij v Sloveniji,
- spoznajo in razumejo osnovne pojme in opredelitve v sistemu nacionalnih poklicnih kvalifikacij,
- se seznanijo z Zakonom o nacionalnih poklicnih kvalifikacijah in s predpisi, ki izhajajo iz zakona,
- razumejo temeljne pojme in opredelitve, povezane s pripravo poklicnih standardov in katalogov standardov strokovnih znanj in spretnosti,
- se seznanijo s postopkom in nosilnimi ustanovami pri pripravi poklicnih standardov in katalogov standardov strokovnih znanj in spretnosti, spoznajo in razumejo temeljne pojme in opredelitve pri preverjanju in potrjevanju poklicne kvalifikacije,
- spoznajo postopek in nosilce preverjanja in potrjevanja poklicne kvalifikacije,
- spoznajo pritožbeni postopek,
- se seznanijo z različnimi načini pridobitve kvalifikacije v okviru postopka, opredeljenega v predpisih, ki urejajo nacionalne poklicne kvalifikacije,
- se seznanijo s postopkom potrjevanja,
- se seznanijo s postopkom preverjanja,
- se seznanijo s sestavinami poklicnega standarda, ki so pomembna in nujno potrebna za izvedbo postopka preverjanja in potrjevanja,
- se seznanijo s sestavinami kataloga standardov strokovnih znanj in spretnosti, ki so pomembni in nujno potrebni za izvedbo postopka preverjanja in potrjevanja.

Vsebine:

1. Zamisel o priznavanju že pridobljenega znanja in spretnosti
2. Možnosti za neformalno pridobivanje znanja in spretnosti
3. Predstavitev sistema nacionalnih poklicnih kvalifikacij
4. Predstavitev postopka preverjanja in potrjevanja že pridobljenega znanja in spretnosti

9.1.1.2. OSEBNA ZBIRNA MAPA V SISTEMU NACIONALNIH POKLICNIH KVALIFIKACIJ

Kompetenci: (1) ugotavljanje izpolnjevanja pogojev za pridobitev nacionalne poklicne kvalifikacije ter preverjanje ustreznosti predpisane osebne zbirne mape in (2) vrednotenje osebne zbirne mape

Namen

Postopek preverjanja in potrjevanja v Sloveniji uvaja precejšnjo novost, in sicer potrjevanje že pridobljenega znanja, spretnosti in kompetenc na podlagi dokazil. Znanje, pridobljeno neformalno ali priložnostno, tako dobi formalno veljavnost. Zaradi preglednosti postopka potrjevanja in zagotavljanja enake ravni zahtevnosti znanja, spretnosti in kompetenc v okviru posameznih poklicnih področij ima osebna zbirna mapa glede na vlogo v sistemu potrjevanja poklicnih kvalifikacij določeno strukturo.

Cilji

Udeleženci:

- razumejo vlogo in namen uporabe osebne zbirne mape v postopku preverjanja in potrjevanja nacionalnih poklicnih kvalifikacij,
- na primeru osebne zbirne mape spoznajo sestavine mape in jih umestijo v strukturo osebne zbirne mape,
- razlikujejo med vrstami dokazil (posredna, neposredna) in prepoznajo značilnosti posamezne vrste dokazil,

- na primerih dokazil uporabijo predpisane zapisnike ter ovrednotijo posamezna dokazila z uporabo kriterijev za oceno dokazil in celotne osebne zbirne mape,
- pri vrednotenju dokazil uporabljajo ustrezne elemente in vsebine poklicnega standarda in kataloga standardov strokovnih znanj in spretnosti,
- izdelajo zapisnik o vrednotenju dokazil ter zapisnik o vrednotenju osebne zbirne mape.

Vsebine:

1. Vloga in pomen osebne zbirne mape v postopku preverjanja in potrjevanja nacionalnih poklicnih kvalifikacij
2. Ugotavljanje posebnih pogojev v katalogih za posamezne kvalifikacije, ki se dokazujejo v osebni zbirni mapi
3. Opredelitev strukture osebne zbirne mape za uporabo v postopku preverjanja in potrjevanja nacionalnih poklicnih kvalifikacij ter dokazil, ki se vključujejo v osebno zbirno mapo
4. Kriteriji za oceno dokazil v osebni zbirni mapi z uporabo obrazcev za oceno dokazil in celotne osebne zbirne mape

9.1.1.3. PREVERJANJE V SISTEMU NACIONALNIH POKLICNIH KVALIFIKACIJ

Kompetence: (1) določitev vsebine preverjanja glede na vrednotenje osebne zbirne mape kandidata, (2) izvedba preverjanja v skladu s katalogom standardov strokovnih znanj in spretnosti, (3) ocenitev usposobljenosti kandidata po predpisanih merilih in izdelanih kriterijih

Namen

Preverjanje znanj in spretnosti oziroma posameznih poklicnih kompetenc zahteva od članov komisij, da znajo poleg branja ter uporabe zadevnega poklicnega standarda in kataloga standardov strokovnih znanj in spretnosti določiti ustrezno nalogo ali kombinacijo nalog za preverjanje želenih znanj in spretnosti oziroma poklicnih kompetenc.

Poleg tega morajo biti člani komisij usposobljeni izbrati in izvesti ustrezno obliko in metodo preverjanja, za zadevno poklicno kvalifikacijo. Posebna pozornost je namenjena razumevanju razlike med obliko in metodo, ustrezni rabi oblik in metod, opredeljenih v katalogu standardov strokovnih znanj in spretnosti za posamezno poklicno kvalifikacijo, spoznavanju nalog za preverjanje ter urjenju za njihovo ustrezno uporabo v zadevnem postopku preverjanja.

Člani komisije so odgovorni za izvedbo postopka preverjanja v skladu s predpisi, ki urejajo nacionalne poklicne kvalifikacije. Za izvedbo preverjanja morajo biti zagotovljeni ustrezni materialni pogoji, določeni v katalogu standardov strokovnih znanj in spretnosti, pri preverjanju pa je treba ustrezno upoštevati predpise o varstvu in zdravju pri delu. Pomembno je, da člani komisije seznanijo kandidata s postopkom izvedbe preverjanja, podajo morebitne dodatne napotke in razlago naloge, ki so jo določili kandidatu za preverjanje. Ob izvajanju naloge spremljajo preverjanje in postavljajo kandidatu vprašanja ob izvajanju naloge, ob koncu naloge pa opravijo intervju s kandidatom.

Komisija za preverjanje nacionalnih poklicnih kvalifikacij je tričlanska, kar pomeni, da deluje kot kolegijski organ, zato je pomembno, da so člani komisij seznanjeni z načeli timskega dela in navedena načela uporabljajo tudi v praksi.

Za zagotovitev veljavnosti izdanih certifikatov je pomembno, da so člani komisij usposobljeni za uporabo ustreznih kriterijev in meril pri preverjanju poklicnih kompetenc oz. pri ugotavljanju kandidatove uspešnosti. Z vidika postopka preverjanja pa je pomembno, da uporabljajo predpisano dokumentacijo postopka in jo tudi ustrezno izpolnijo.

Pomemben del preverjanja je oblikovanje povratne informacije kandidatu o izkazanem znanju in spretnostih. Cilj dane povratne informacije je jasna informacija kandidatu o njegovi trenutni usposobljenosti, spodbuda za nadaljnje učenje na podlagi že usvojenega znanj in spodbuda za izboljšave in izpopolnjevanje lastnih učnih dosežkov.

Cilji

Udeleženci:

- se seznanijo z nalogami za preverjanje, ki jih določa katalog standardov strokovnih znanj in spretnosti,
- se usposobijo za določitev naloge ali kombinacije nalog na podlagi ugotovljenih manjkajočih znanj in spretnosti oziroma manjkajočih kompetenc,
- se usposobijo za določitev meril za presojanje uspešnosti preverjanja,
- se seznanijo z načrtovanjem izvedbe preverjanja,
- spoznajo oblike in metode preverjanja,
- razumejo razliko med oblikami in metodami preverjanja,
- se usposobijo za ustrezno uporabo oblik in metod, opredeljenih v katalogu standardov strokovnih znanj in spretnosti,
- spoznajo in razumejo pomen nalog za preverjanje usposobljenosti, se usposobijo za ustrezno postavljanje vprašanj in nalog v postopku preverjanja,
- spoznajo postopek ugotavljanja istovetnosti kandidata,
- se seznanijo s pomenom upoštevanja pravil varstva in zdravja pri delu v postopku preverjanja,
- se seznanijo s pripravo različnih tipov nalog in sestavo pisnega testa za pisno preverjanje,
- se seznanijo s pripravo praktičnih nalog ali kombinacije nalog za preverjanje,
- se usposobijo za postavljanje vprašanj kandidatu med izvajanjem naloge,
- se usposobijo za postavljanje vprašanj kandidatu po končani izvedbi naloge,
- se seznanijo s timskim delom,
- se usposobijo za ocenitev izkazanega znanja in spretnosti kandidata glede na predpisane kriterije in merila,
- se usposobijo za uporabo predpisanih kriterijev in meril preverjanja,
- se seznanijo in usposobijo za izpolnjevanje ocenjevalnih obrazcev,
- se seznanijo in usposobijo za sestavljanje zapisnika preverjanja,
- se seznanijo z raznimi pravnimi akti (odločbe, sklep) o zavrnitvi izdaje certifikata o nacionalni poklicni kvalifikaciji,
- se usposobijo za dajanje povratne informacije kandidatu o izkazanem znanju in spretnostih.

Vsebine:

1. Načrtovanje preverjanja in izbor naloge ali kombinacije nalog za preverjanje glede na vrednotenje osebne zbirne mape oziroma znanja in spretnosti, ki jih želimo preverjati
2. Izbor ustreznega načina, metode preverjanja
3. Izvedba preverjanja in spremljanje izkazanega znanja in spretnosti kandidata
4. Ocenitev usposobljenosti kandidat; uporaba kriterijev in meril
5. Naloge članov komisij

9.1.1.4. MODUL KOMUNIKACIJA IN ETIČNA NAČELA V SISTEMU NACIONALNIH POKLICNIH KVALIFIKACIJ

Kompetenca: upoštevanje določil dobre komunikacije in etičnih načel člana komisije v postopku preverjanja in potrjevanja

Namen

Hitro zastarevanje znanja, neoliberalna država, globalizacija, demografske spremembe in prožnost, ki se od posameznikov zahteva tako na trgu dela kot v družbenem življenju sploh, so le nekateri dejavniki, ki zelo vplivajo na spreminjanje vloge učenja in izobraževanja. Tradicionalno pojmovanje učenja in izobraževanja izpodriva sodobno razumevanje, ki udeležence spreminja iz pasivnega učečega se posameznika v aktivnega posameznika, ki v okviru učenja in izobraževanja raziskuje, odkriva, ustvarja in si prizadeva za reševanje problemov tudi s samoučenjem.

Spremenjeni pogled na učenje in izobraževanje neizogibno vpliva tudi na spremembo vloge učitelja, njegovega načina dela v učnem oziroma izobraževalnem procesu, njegovega odnosa do učečega se posameznika ter, končno, na način preverjanja in vrednotenja pridobljenega znanja, spretnosti in kompetenc. Zato je treba udeležence seznaniti z vlogo učenja in izobraževanja v sodobni družbi, z značilnostmi odraslih udeležencev izobraževanja, spremenjeno vlogo učitelja, dejavniki, ki določajo ravnanje učitelja, in z načini vrednotenja znanja.

Pomemben del preverjanja (vrednotenja) je priprava povratne informacije o uspešnosti kandidata. Cilj dane povratne informacije je jasna informacija kandidatu o njegovi trenutni usposobljenosti, spodbuda za nadaljnje učenje na podlagi že osvojenega znanja ter spodbuda za izboljševanje in izpopolnjevanje lastnih učnih dosežkov. Pogoji za to je jasnost, enopomenskost in razumljivost meril, ki se kandidatu jasno navedejo, v sprotnih stikih z njim pa motivirajoče izpopolnjujejo.

Udeleženci tako v okviru modula preverijo, dopolnijo in utrdijo spoznanja vseh predhodnih tem. V simuliranih izpitnih razmerah, ki potekajo kot zagovor naloge z ustnim preverjanjem kandidata, se živijo v vse vloge izpitne komisije in ozavešajo pomen kakovosti vseh ključnih stopenj dobre komunikacije. Pozorni so na ustrezno besedno in nebesedno sporazumevanje, spoštljiv in pozitiven odnos do kandidata, umirjeno in odločno sporočanje, skrb za dober stik s kandidatom. Nevturalen in opisujoč način posredovanja povratne informacije pri vrednotenju znanja kandidata mora zadostiti temeljnemu načelu vrednotenja: objektivnosti, veljavnosti, merljivosti in zanesljivosti. Udeleženci se z delom v parih usposobijo za dajanje povratne informacije po tako imenovanem načelu sendvič.

Delo članov komisij je pri preverjanju in potrjevanju razpeto med odgovornostjo do kandidatov v postopku, odgovornostjo do stroke, odgovornostjo do strokovnih pristopov, po katerih znanja in spretnosti ugotavljamo, ter spoštovanjem zakonodaje, ki določa preverjanje in potrjevanje poklicne kvalifikacije. Zato je pomembno, da vsi sodelujoči v postopku to odgovornost, ki jo poleg zakonodaje določajo še strokovna in etična načela, prepoznajo in uveljavijo pri svojem delu.

V okviru tega tematskega sklopa se udeleženci seznanijo z etičnimi načeli in evropskimi skupnimi načeli ravnanja, ki usmerjajo strokovno delo pri preverjanju in potrjevanju poklicnih kvalifikacij. Na primeru tudi pretehtajo uporabo strokovnih in etičnih načinov v praksi.

Cilji

Udeleženci:

- spoznajo vlogo učenja in izobraževanja odraslih v sodobni družbi,
- razmišljajo o vlogi ocenjevalca,
- spoznajo dejavnike, ki določajo ravnanje ocenjevalca,
- spoznajo, kako vrednotimo znanje odraslih,
- se seznanijo z značilnostmi kakovostne svetovalne informacije,
- ozavešajo pomen jasnih, razumljivih in enopomenskih sporočil,
- se urijo v pripravi in izražanju učne spodbudne povratne informacije kandidatu,
- spoznajo etična načela ravnanja svetovalca pri preverjanju in potrjevanju,
- spoznajo etična načela ravnanja članov komisij pri preverjanju in potrjevanju,
- se seznanijo z evropskimi skupnimi načeli vrednotenja,
- na praktičnih primerih vrednotijo uporabo strokovnega in etičnega ravnanja.

Vsebine:

1. Spremljanje vloge učenja in izobraževanja
2. Vseživljenjsko izobraževanje in učenje
3. Dejavniki uspešnega učenja v odraslosti
4. Učni slogi in značilnosti posameznega sloga učenja
5. Vloga učitelja in ocenjevalca
6. Ocenjevanje in vrednotenje
7. Povratna informacija ter ocenjevanje znanja, spretnosti in kompetenc kandidata
8. Šest pravil za komunikacijo v težavnih primerih
9. Enajst ovir v komunikaciji
10. Vrnitveno sporočilo
11. Etična načela članov komisij

9.1.1.5. SPREMLJANJE RAZVOJA NA PODROČJU NACIONALNIH POKLICNIH KVALIFIKACIJ

Kompetenca: ozaveščenost o pomenu spremljanja razvoja na področju nacionalnih poklicnih kvalifikacij in skladno s tem stalnega izpopolnjevanja svojega znanja

Namen

S pridobitvijo licence za člana komisije za preverjanje in potrjevanje nacionalne poklicne kvalifikacije so člani komisij uvrščeni na seznam članov za vsako nacionalno poklicno kvalifikacijo posebej, in sicer za štiri leta. Po preteku navedenega obdobja morajo imetniki licenc licenco obnoviti v skladu z veljavnimi pravnimi podlagami.

Poleg aktivnega dela in spremljanja novosti na strokovnem področju poklicne kvalifikacije je za člana komisije pomembno, da spremlja tudi novosti na področju preverjanja in potrjevanja in da se udeležuje nadaljnjih usposabljanj za člane komisij, saj le tako izpopolnjuje svoje znanje in spretnosti s področja potrjevanja in preverjanja poklicnih kompetenc. Člani komisije morajo znati poiskati želene informacije na spletnih straneh, ki so namenjene nacionalnim poklicnim kvalifikacijam.

Cilji

Udeleženci:

- spoznajo vlogo in pomen nadaljnega usposabljanja članov komisij,
- spoznajo pomen spremljanja novosti na področju nacionalnih poklicnih kvalifikacij in znajo poiskati zadevne informacije na spletnih straneh,
- spoznajo vlogo člana komisije pri vzpostavitvi banke nalog za preverjanje nacionalnih poklicnih kvalifikacij in način vzpostavitve banke nalog za preverjanje.

Vsebine:

1. Nadaljnje usposabljanje članov komisij
2. Spremljanje novosti na področju nacionalnih poklicnih kvalifikacij
3. Vloga člana komisije pri vzpostavitvi banke nalog za izvedbo preverjanja

9.2 KOMPETENČNI STANDARD

KOMPETENCA/UČNI IZID: Ravnanje v skladu z normativnimi podlagami za preverjanje in potrjevanje nacionalnih poklicnih kvalifikacij

Delo in naloge	Znanja
<ul style="list-style-type: none"> • Izvede postopek preverjanja in potrjevanja v skladu z veljavno zakonodajo. 	<ul style="list-style-type: none"> • Seznanjen je s predpisi, ki urejajo področje preverjanja in potrjevanja nacionalnih poklicnih kvalifikacij in jih zna uporabiti pri svojem delu. • Zna opredeliti poklicno kvalifikacijo. • Pozna posamezne institucije in njihovo vlogo v postopku preverjanja in potrjevanja nacionalnih poklicnih kvalifikacij. • Pozna postopek preverjanja in potrjevanja nacionalnih poklicnih kvalifikacij. • Pozna spletne strani, na katerih so objavljene ključne informacije o sistemu nacionalnih poklicnih kvalifikacij, in zna želene informacije na ustreznih straneh tudi poiskati.

KOMPETENCA/UČNI IZID: Ugotavljanje izpolnjevanja pogojev za pridobitev nacionalne poklicne kvalifikacije in preverjanje ustreznosti predpisane strukture osebne zbirne mape

Dela in naloge	Znanja
<ul style="list-style-type: none"> • Prevzame osebno zbirno mapo in pregleda njeno strukturo. • Pregleda vloge kandidatov in preveri izpolnjevanje vstopnih pogojev za izbrano nacionalno poklicno kvalifikacijo. • V primeru neizpolnjevanja vstopnih pogojev izda ustrezni pravni akt o zavrnitvi izdaje certifikata. • Vrednoti dokazila o izpolnjenih vstopnih pogojih po predpisanih kriterijih. • Neustrezne prijave vrne svetovalcu in ga seznani z ugotovitvami. 	<ul style="list-style-type: none"> • Pozna predpisano sestavo osebne zbirne mape, ve, kdo jo predpiše in kje je ta sestava objavljena. • Razume elemente poklicnega standarda in jih zna interpretirati. • Razume elemente katalogov standardov strokovnih znanj in spretnosti in jih zna interpretirati.

KOMPETENCA/UČNI IZID: Vrednotenje osebne zbirne mape

Delo in naloge	Znanja
<ul style="list-style-type: none"> • Pregleda kandidatov življenjepis. • Pregleda zapisnik o svetovanju in se seznanj z ugotovitvami svetovalca. • Ugotavlja dosežena znanja, spretnosti in kompetence na podlagi dokazil v odnosu do zahtevanih znanj, spretnosti in kompetenc v ustreznem poklicnem standardu in katalogu standardov strokovnih znanj in spretnosti po predpisanih kriterijih. • Izpolni predpisan obrazec o vrednotenju posameznih dokazil. • Vrednoti osebno zbirno mapo kot celoto po predpisanih kriterijih. • Ugotavlja manjkajoča znanja. • Izpolni zapisnik o potrjevanju osebne zbirne mape. • Izpolni obrazec za pisno obvestilo kandidatu o obsegu znanj in spretnosti, ki jih bo moral izkazati v postopku preverjanja. 	<ul style="list-style-type: none"> • Zna poiskati predpisane obrazce za vrednotenje osebne zbirne mape (ustrezno poznavanje spletnih strani je zajeto že v prejšnjih kompetencah). • Pozna različne vrste dokazil in različne možnosti dokazovanja znanj, spretnosti in kompetenc. • Pozna vsebini zadevnega poklicnega standarda in kataloga standardov strokovnih znanj in spretnosti in ju zna primerjati z dokazili kandidata. • Pozna kriterije za presojo osebne zbirne mape in jih zna uporabiti pri presoji zadevnih osebnih zbirnih map in ugotoviti manjkajoča znanja in spretnosti. • Zna ugotoviti, ali lahko kandidatu na podlagi predloženih listin in drugih dokazil oziroma izdelane osebne zbirne mape potrdi nacionalno poklicno kvalifikacijo oziroma ga mora, zaradi neizpolnjevanja vseh pogojev napotiti na neposredno preverjanje.

KOMPETENCA/UČNI IZID: Določitev vsebine preverjanja glede na vrednotenje osebne zbirne mape kandidata

Delo in naloge	Znanja
<ul style="list-style-type: none"> • Načrtuje in organizira preverjanje nacionalnih poklicnih kvalifikacij za manjše ali večje skupine kandidatov. • Določi način in metodo preverjanja glede na znanje in spretnosti, ki ga želi preverjati, potrebe kandidata in zahteve kataloga standardov strokovnih znanj in spretnosti. • Izbere nalogo, kombinacijo nalog in vprašanj iz kataloga, na podlagi ugotovljenih manjkajočih znanj in spretnosti. • Določi pripomočke, ki jih lahko kandidati uporabljajo pri preverjanju. • Načrtuje in organizira preverjanje glede na zakonske podlage. 	<ul style="list-style-type: none"> • Pozna načine organiziranja preverjanja za različno velike skupine kandidatov. • Pozna različne načine in metode preverjanja znanj in spretnosti. • Zna izvesti način in metodo preverjanja, ki ga določa zadevni katalog standardov strokovnih znanj in spretnosti. • Zna določiti nalogo in vprašanja za kandidata glede na vrednoteno osebno zbirno mapo oziroma znanja in spretnosti, ki jih želi preveriti.

KOMPETENCA/UČNI IZID: Izvedba preverjanja v skladu s katalogom standardov strokovnih znanj in spretnosti

Delo in naloge	Znanja
<ul style="list-style-type: none"> • Preveri prostor za preverjanje, ki ga je zagotovil izvajalec. • Preveri delovna sredstva za preverjanje. • Preveri osebno zaščitno opremo. • Sprejme kandidata in preveri njegovo istovetnost. • Kandidata seznanj s postopkom izvedbe preverjanja ter: <ul style="list-style-type: none"> – s potekom in načinom preverjanja, – z nalogo, – z morebitnimi dodatnimi napotki in razlago naloge. • Postavlja vprašanja kandidatu ob izvajanju naloge. • S kandidatom ob koncu preverjanja opravi intervju. • Pri svojem delu upošteva etična načela članov komisij. • Pri preverjanju ustrezno upošteva predpise o varovanju okolja za zadevno nacionalno poklicno kvalifikacijo. • Pri preverjanju ustrezno upošteva predpise o varnosti in zdravju pri delu za zadevno nacionalno poklicno kvalifikacijo. 	<ul style="list-style-type: none"> • Pozna materialne pogoje, ki jih morajo izpolnjevati izvajalci postopkov za izvedbo postopka preverjanja. • Pozna naloge članov komisij in predsednika komisije. • Pozna načela dobre besedne in ne besedne komunikacije. • Pozna značilnosti preverjanja in potrjevanja znanj in spretnosti odraslih. • Zagotavlja dejavnike objektivnega preverjanja in potrjevanja. • Pozna psihološke vidike ocenjevanja. • Pozna potek in način preverjanja za zadevno nacionalno poklicno kvalifikacijo. • Zna posredovati nalogo kandidatu z morebitnimi dodatnimi napotki in razlago. • Pozna različne vrste vprašanj in jih zna zastavljati kandidatu na preverjanju glede na znanja in spretnosti, ki jih želi preverjati. • Zna izvesti intervju s kandidatom (zastavljati vprašanja ob izvedbi naloge in ob koncu preverjanja). • Zna na ustrezen način zastaviti vprašanja za odpravljanje nejasnosti, ki se pojavijo med preverjanjem kandidata.

KOMPETENCA/UČNI IZID: Ocena usposobljenosti kandidata po predpisanih merilih in izdelanih kriterijih

Delo in naloge	Znanja
<ul style="list-style-type: none"> • S člani komisije se dogovarja o oceni izkazanega znanja in spretnosti. • Oceni izkazano znanje in spretnosti kandidata glede na predpisane kriterije, merila. • Evalvira postopek oziroma izdelek glede na standarde kakovosti. • Izpolni ocenjevalne obrazce in sestavi zapisnik o preverjanju. • Kandidatu sporoči povratno informacijo o izkazanem znanju in spretnostih, in to na spoštljiv in najbolj razumljiv način. • Svetovalcu in izvajalcu sporoči povratno informacijo o rezultatu preverjanja. • Kandidata seznanj s pritožbenim postopkom. • Po opravljenem preverjanju in potrjevanju izda ustreznih pravni akt o zavrnitvi izdaje certifikata. • Izpolni obvestilo o izpolnjevanju pogojev za pridobitev certifikata o nacionalni poklicni kvalifikaciji. 	<ul style="list-style-type: none"> • Pozna timsko delo in se zna dogovoriti s člani komisije o končni oceni kandidata. • Zna določiti kriterije in merila za izvedbo zadevne naloge. • Zna oceniti pisne izdelke po predpisanih merilih in izdelanih kriterijih. • Zna oceniti praktično delo kandidata. (postopek, izdelek ali storitev) po predpisanih merilih in izdelanih kriterijih. • Zna evalvirati postopek oziroma izdelek glede na standarde kakovosti. • Pozna ocenjevalne obrazce in zapisnik, ki spremljajo postopek preverjanja in jih v postopku uporabi. • Prouči morebitne pripombe kandidatov v zvezi s postopkom preverjanja.

KOMPETENCA/UČNI IZID: Upoštevanje določil dobre komunikacije in etičnih načel člana komisije v postopku preverjanja in potrjevanja

Dela in naloge	Znanja
<ul style="list-style-type: none"> • Svetovalcu daje povratno informacijo o ustreznosti priprave dokumentacije v postopku preverjanja in potrjevanja. • Preverjanje in potrjevanje izvede v skladu z etičnimi načeli člana komisije. • Pozorno posluša in kandidatu postavlja jasna vprašanja, ki se nanašajo na preverjanje znanj in spretnosti, ki jih preverja. • Izvede intervju s kandidatom – zastavlja vprašanja ob izvedbi naloge in ob koncu preverjanja. • S člani komisij se dogovori o oceni usposobljenosti kandidata. • Napiše jasna in jedrnata poročila o preverjanju in potrjevanju znanj, ki se nanašajo na opis doseganja poklicnih kompetenc kandidata. • Kandidatu daje povratno informacijo, katere spretnosti ima dovolj razvite in katere mora še razvijati. 	<ul style="list-style-type: none"> • Pozna načela dobre besedne in ne besedne komunikacije. • Pozna značilnosti preverjanja in potrjevanja znanj in spretnosti odraslih. • Pozna psihološke vidike ocenjevanja. • Pozna etična načela člana komisij. • Pozna načela timskega dela.

KOMPETENCA/UČNI IZID: Zavedanje pomena spremljanja razvoja na področju nacionalnih poklicnih kvalifikacij in skladno s tem stalnega izpopolnjevanja lastnega znanja

Dela in naloge	Znanja
<ul style="list-style-type: none"> • Zna pojasniti pomen spremljanja sprememb predpisov, ki urejajo nacionalne poklicne kvalifikacije. • Zna pojasniti pomen nadaljnega usposabljanja članov. • Zna pojasniti pomen sodelovanja pri pripravi banke nalog. 	<ul style="list-style-type: none"> • Pozna postopek in pogoje, ki jih mora izpolniti član komisije za obnovitev licence. • Razume, zakaj mora stalno spremljati novosti na spletnih straneh. • Pozna vlogo člana komisije pri pripravi banke nalog. • Pozna načine pridobivanja poklicnih kvalifikacij v Sloveniji. • Pozna prednosti sistema priznavanja neformalno pridobljenih znanj.

9.3 DIDAKTIČNOMETODIČNA PRIPOROČILA, UČNO GRADIVO IN PRIPOMOČKI

MODUL	Metoda dela
Normativne podlage za preverjanje in potrjevanje nacionalnih poklicnih kvalifikacij	Predavanja in praktično delo v skupinah
Osebna zbirna mapa v sistemu nacionalnih poklicnih kvalifikacij	Predavanja in praktično delo v skupinah
Preverjanje v sistemu nacionalnih poklicnih kvalifikacij	Predavanja in praktično delo v skupinah
Komunikacija in etična načela v sistemu preverjanja in potrjevanja nacionalnih poklicnih kvalifikacij	Predavanja in praktično delo v skupinah
Spremljanje razvoja na področju nacionalnih poklicnih kvalifikacij	Predavanja in praktično delo v skupinah

Izvajalec usposabljanja določi obvezno literaturo, ki jo udeleženci usposabljanja uporabljajo pri usposabljanju in pripravah na preverjanje. Literatura mora biti udeležencem javno dostopna.

10. POGOJI ZA PREDAVATELJE

Predavatelji morajo imeti:

- visoko izobrazbo in
- zadnja tri leta delovnih izkušenj na področju izvajanja ali spremljanja sistema nacionalnih poklicnih kvalifikacij pri izvedbi vseh modulov, razen modula Komunikacija in etična načela v sistemu nacionalnih poklicnih kvalifikacij, za katerega morajo imeti predavatelji zadnja tri leta delovnih izkušenj z izobraževanjem odraslih.

Strokovna komisija za preverjanje znanj in spretnosti:

Strokovno komisijo sestavljajo trije člani, ki jih imenuje izvajalec programa usposabljanja. Dva od treh članov sta imenovana na predlog Državnega izpitnega centra in Centra RS za poklicni izobraževanje.

Poziv za predložitev predloga za člana komisije posreduje Državnemu izpitnemu centru in Centru RS za poklicno izobraževanje izvajalec usposabljanja.

Preverjanje znanj in spretnosti lahko spremlja tudi predstavnik ministrstva, pristojnega za delo.

11. POTRDILO/LISTINA

Udeleženec dobi od izvajalca usposabljanja potrdilo o uspešno končanem preverjanju. Potrdilo vsebuje podatke o izvajalcu usposabljanja, kandidatu in doseženih kompetencah ter datum izvedbe usposabljanja in preverjanja.

12. SESTAVLJAVCI PROGRAMA

Program so pripravili:

- Ivan Arnič, Državni izpitni center
- mag. Jelka Kozjak Jezernik, Državni izpitni center
- Barbara Kunčič Krapež, Center Republike Slovenije za poklicno izobraževanje
- Urška Marentič, Center Republike Slovenije za poklicno izobraževanje
- Vera Mlinar, Andragoški center Slovenije

Priloga 2: Katalog znanj in spretnosti za neposredno preverjanje kandidatov za člane komisij za preverjanje in potrjevanje nacionalnih poklicnih kvalifikacij za pridobitev licence

1. IME IN KODA KATALOGA

Katalog znanj in spretnosti za neposredno preverjanje kandidatov za člane komisij za preverjanje in potrjevanje nacionalnih poklicnih kvalifikacij za pridobitev licence

2. POTREBNA STROKOVNA ZNANJA, SPRETNOSTI IN POSEBNI POGOJI, KI JIH MORA IZPOLNJEVATI OSEBA, KI ŽELI PRIDOBITI LICENCO ZA ČLANA KOMISIJE ZA NACIONALNE POKLICNE KVALIFIKACIJE

2.1. KOMPETENCE/UČNI IZIDI

1. Ravnanje v skladu z normativnimi podlagami za preverjanje in potrjevanje nacionalnih poklicnih kvalifikacij
2. Ugotavljanje izpolnjevanja pogojev za pridobitev nacionalne poklicne kvalifikacije in preverjanje ustreznosti predpisane strukture osebne zbirne mape
3. Vrednotenje osebne zbirne mape
4. Določitev vsebine preverjanja glede na vrednotenje osebne zbirne mape kandidata
5. Izvedba preverjanja v skladu s katalogom standardov strokovnih znanj in spretnosti
6. Ocena usposobljenosti kandidata po predpisanih merilih in izdelanih kriterijih uspešnosti kandidata
7. Upoštevanje določil dobre komunikacije in etičnih načel člana komisije v postopku preverjanja in potrjevanja
8. Zavedanje pomena spremljanja razvoja na področju nacionalnih poklicnih kvalifikacij in skladno s tem stalnega izpopolnjevanja lastnega znanja

2.2. POGOJI, KI JIH MORA IZPOLNJEVATI KANDIDAT ZA ČLANA KOMISIJ ZA PREVERJANJE IN POTRJEVANJE NACIONALNIH POKLICNIH KVALIFIKACIJ

A) Predhodna izobrazba:

– v skladu z ustreznim katalogom standardov strokovnih znanj in spretnosti

B) Delovne izkušnje:

– vsaj zadnjih pet let delovnih izkušenj v stroki poklicne kvalifikacije oziroma kot je določeno v ustreznem katalogu standardov strokovnih znanj in spretnosti.

3. NAČIN NEPOSREDNEGA PREVERJANJA IN MERILA ZA OCENJEVANJE ZNANJA

Znanje kandidatov za člane komisije se preverja pisno in praktično z zagovorom po naslednjih vsebinskih sklopih.

Vsebinski sklopi preverjanja	Pisno	Praktično z zagovorom
Ravnanje v skladu z normativnimi podlagami za preverjanje in potrjevanje nacionalnih poklicnih kvalifikacij	x	x
Ugotavljanje izpolnjevanja pogojev za pridobitev nacionalne poklicne kvalifikacije in preverjanje ustreznosti predpisane strukture osebne zbirne mape		x
Vrednotenje osebne zbirne mape		x

Določitev vsebine preverjanja glede na vrednotenje osebne zbirne mape kandidata		x
Izvedba preverjanja v skladu s katalogom standardov strokovnih znanj in spretnosti		x
Ocena usposobljenosti kandidata po predpisanih merilih in izdelanih kriterijih uspešnosti kandidata		x
Upoštevanje določil dobre komunikacije in etičnih načel člana komisije v postopku preverjanja in potrjevanja	x	x
Zavedanje pomena spremljanja razvoja na področju nacionalnih poklicnih kvalifikacij in skladno s tem stalnega izpopolnjevanja lastnega znanja	x	x

3.1. PISNO PREVERJANJE

Pisni preizkus traja največ 45 minut.

Opredelitev meril za ocenjevanje pisnega preizkusa

Vsebinski sklopi preverjanja	Točke
Ravnanje v skladu z normativnimi podlagami za preverjanje in potrjevanje nacionalnih poklicnih kvalifikacij	50
Upoštevanje določil dobre komunikacije in etičnih načel člana komisije v postopku	30
Zavedanje pomena spremljanja razvoja na področju nacionalnih poklicnih kvalifikacij in skladno s tem stalnega izpopolnjevanja lastnega znanja	20
SKUPAJ	100 točk

Za uspešno opravljen pisni preizkus mora kandidat zbrati vsaj 60 od vseh možnih točk, če jih zbere manj, mora pisno preverjanje ponoviti.

3.2. PRAKTIČNO PREVERJANJE Z ZAGOVOROM

Za uspešno opravljeno praktično preverjanje z zagovorom mora udeleženec:

1. predstaviti osebno zbirno mapo, ki jo je pripravil po navodilih, objavljenih na www.nrpslo.org,
2. v simulirani situaciji izvesti preverjanje in potrjevanje.

Kandidat predstavi osebno zbirno mapo, ki jo je pripravil po navodilih. Komisija, ki preverja kandidata, se glede na izdelano in predstavljeno osebno zbirno mapo odloči, ali bo kandidata preverila v simulirani situaciji. Pri praktičnem preverjanju se preverja sposobnost uporabe teoretičnih znanj pri praktični izvedbi preverjanja in potrjevanja nacionalnih poklicnih kvalifikacij.

Opredelitev meril za ocenjevanje predstavitve osebne zbirne mape z zagovorom

Področje ocenjevanja	Merila ocenjevanja	Število točk
Načrtovanje	Ustvarjalnost in samostojnost pri pripravi osebne zbirne mape	20
	Upoštevanje zakonskih podlag pri pripravi osebne zbirne mape	
	Izbor ustreznih metod in načinov preverjanja	
	Izbor ustrezne naloge za preverjanje glede na poklicni standard in katalog standardov strokovnih znanj in spretnosti	
Izvedba	Strokovnost in natančnost pri ocenjevanju dokazil v osebni zbirni mapi na podlagi opredeljenih kriterijev za vrednotenje dokazil	30
	Strokovnost in natančnost pri vrednotenju celotne osebne zbirne mape po predpisanih kriterijih	
	Strokovnost in natančnost pri ugotavljanju manjkajočih znanj in spretnosti glede na poklicni standard in katalog standardov strokovnih znanj in spretnosti	
	Strokovnost in natančnost pri vrednotenju preverjanja	
	Strokovnost in natančnost priprave vprašanj kandidatu, ki se nanašajo na znanja in spretnosti, ki se nameravajo preveriti	
	Povratna informacija kandidatu o izkazanem znanju in spretnostih	
Dokumentacija	Vodenje dokumentacije postopka v skladu z veljavno zakonodajo	10
	Izpolnjevanje dokumentacije (sistematičnost, preglednost, natančnost)	
Zagovor	Sistematična predstavitev osebne zbirne mape	40
	Sposobnost komuniciranja z upoštevanjem etičnih načel člana komisij	
	Sposobnost obrazložitve lastnih odločitev pri pripravi osebne zbirne mape	
	Suvereni odgovori v razpravi	
SKUPAJ		100 točk

Za uspešno opravljeno predstavitev osebne zbirne mape z zagovorom mora kandidat zbrati vsaj 80 od vseh možnih točk. Če jih zbere manj kot 80 točk, vendar ne manj kot 50 točk, ga komisija preveri v simulirani situaciji. Če zbere manj kot 50 točk, kandidat ponovi predstavitev osebne zbirne mape z zagovorom.

Opredelitev meril za ocenjevanje preverjanja v simulirani situaciji z zagovorom

Področje ocenjevanja	Merila ocenjevanja	Število točk
Načrtovanje	Ustvarjalnost in samostojnost pri izvedbi preverjanja	30
	Upoštevanje zakonskih podlag pri izvedbi preverjanja	
	Izbor ustreznih metod in načinov preverjanja	
	Izbor ustrezne naloge za preverjanje glede na poklicni standard in katalog standardov strokovnih znanj in spretnosti	
Izvedba	Sposobnost komuniciranja z upoštevanjem etičnih načel člana komisij	40
	Strokovnost in natančnost pri vrednotenju preverjanja	
	Strokovnost pri postavljanju vprašanj kandidatu, ki se nanašajo na znanja in spretnosti, ki jih mora preverjati glede na ocenjeno osebno zbirno mapo	
	Povratna informacija kandidatu o izkazanem znanju in spretnostih	
Dokumentacija	Vodenje dokumentacije postopka v skladu z veljavno zakonodajo	10
	Izpolnjevanje dokumentacije (sistematičnost, preglednost, natančnost)	
Zagovor	Sposobnost komuniciranja z upoštevanjem etičnih načel člana komisij	20
	Sposobnost obrazložitve lastnih odločitev pri pripravi osebne zbirne mape	
SKUPAJ		100 točk

Za uspešno opravljeno preverjanje v simulirani situaciji mora kandidat zbrati vsaj 80 točk. Če jih zbere manj, ponovi preverjanje v simulirani situaciji z zagovorom.

4. IZVAJALEC NEPOSREDNEGA PREVERJANJA IN STROKOVNA KOMISIJA ZA NEPOSREDNO PREVERJANJE

Neposredno preverjanje izvaja Andragoški center Slovenije ali drugi izvajalci programa usposabljanja kandidatov za člane komisij, ki jih izbere Državni izpitni center na podlagi javnega razpisa (v nadaljevanju: izvajalec neposrednega preverjanja), v skladu s pravilnikom, ki določa sestavo komisij za preverjanje in potrjevanje nacionalnih poklicnih kvalifikacij ter način in postopek za pridobitev in izgubo licence.

5. KADROVSKI POGOJI ZA IZVEDBO PREVERJANJA

Strokovno komisijo sestavljajo trije člani, ki jih imenuje izvajalec programa usposabljanja. Dva od treh članov sta imenovana na predlog Državnega izpitnega centra in Centra Republike Slovenije za poklicno izobraževanje.

Poziv za predložitev predloga za člana komisije posreduje Državnemu izpitnemu centru in Centru Republike Slovenije za poklicno izobraževanje izvajalec usposabljanja.

Preverjanje znanj in spretnosti lahko spremlja tudi predstavnik ministrstva, pristojnega za delo.

6. IZDAJA POTRDILA O USPEŠNO OPRAVLJENEM NEPOSREDNEM PREVERJANJU

Po opravljenem preverjanju izvajalec neposrednega preverjanja izda kandidatu za člana komisije potrdilo o opravljenem preverjanju. Potrdilo vsebuje podatke o izvajalcu neposrednega preverjanja, kandidatu in doseženih kompetencah ter datum izvedbe neposrednega preverjanja.

7. CENA

Ceno postopka neposrednega preverjanja določi izvajalec neposrednega preverjanja. Cena ne sme preseči 30 odstotkov vrednosti, ki jo izvajalec določi za izvedbo programa usposabljanja.

KOMPETENCA/UČNI IZID: Ravnanje v skladu z normativnimi podlagami za preverjanje in potrjevanje nacionalnih poklicnih kvalifikacij

Delo in naloge	Znanja	Naloge za preverjanje
<p>Izvede postopek preverjanja in potrjevanja v skladu z veljavno zakonodajo.</p>	<ul style="list-style-type: none"> • Seznanjen je s predpisi, ki urejajo področje preverjanja in potrjevanja nacionalnih poklicnih kvalifikacij, in jih zna uporabiti pri svojem delu. • Zna opredeliti poklicno kvalifikacijo. • Pozna posamezne institucije in njihovo vlogo v postopku preverjanja in potrjevanja nacionalnih poklicnih kvalifikacij. • Pozna postopek preverjanja in potrjevanja nacionalnih poklicnih kvalifikacij. • Pozna spletne strani, na katerih so objavljene ključne informacije o sistemu nacionalnih poklicnih kvalifikacij, in zna zelene informacije na ustrezni straneh tudi poiskati. 	<ul style="list-style-type: none"> • Predstavi svojo osebno zbirno mapo in razloži, kako je upošteval veljavno zakonodajo pri pripravi osebne zbirne mape. • Opiše načine pridobivanja nacionalnih poklicnih kvalifikacij. • Opiše postopek pridobivanja nacionalnih poklicnih kvalifikacij. • Opiše pogoje, ki jih mora izpolnjevati član komisije. • Opiše in razloži vlogo posameznih institucij v postopku preverjanja in potrjevanja nacionalnih poklicnih kvalifikacij. • Razloži, katere so prednosti pridobitve nacionalne poklicne kvalifikacije. • Opiše in razčleni delo in naloge članov komisij za preverjanje in potrjevanje nacionalnih poklicnih kvalifikacij. Poišče zelene informacije na ustrezni spletni strani.

KOMPETENCA/UČNI IZID: Ugotavljanje izpolnjevanja pogojev za pridobitev nacionalne poklicne kvalifikacije in preverjanje ustreznosti predpisane strukture osebne zbirne mape

Dela in naloge	Znanja	Naloge za preverjanje
<p>Prevzame osebno zbirno mapo in pregleda njeno strukturo.</p> <p>Pregleda vloge kandidatov in preveri izpolnjevanje vstopnih pogojev za izbrano nacionalno poklicno kvalifikacijo.</p> <p>V primeru neizpolnjevanja vstopnih pogojev izda ustrezni pravni akt o zavrnitvi izdaje certifikata.</p> <p>Vrednoti dokazila o izpolnjenih vstopnih pogojih po predpisanih kriterijih.</p> <p>Neustrezne prijave vrne svetovalcu in ga seznani z ugotovitvami.</p>	<ul style="list-style-type: none"> • Pozna predpisano sestavo osebne zbirne mape, ve, kdo jo predpiše, in kje je objavljena. • Razume elemente poklicnega standarda in jih zna interpretirati. • Razume elemente katalogov standardov strokovnih znanj in spretnosti in jih zna interpretirati. 	<ul style="list-style-type: none"> • Predstavi svojo osebno zbirno mapo in pojasni: <ul style="list-style-type: none"> – kako je upošteval predpisano strukturo osebne zbirne mape, – kako je vrednotil dokazila o izpolnjevanju vstopnih pogojev, – kako bo podal povratno informacijo svetovalcu. • Opiše in razloži elemente poklicnega standarda in jih uporabi pri predstavitvi svoje osebne zbirne mape. • Opiše in razloži elemente kataloga standardov strokovnih znanj in spretnosti in jih uporabi pri predstavitvi svoje osebne zbirne mape. • Opiše in razloži, kako je uporabil kriterije za presojo zadevnih dokazil o izpolnjevanju vstopnih pogojev.

KOMPETENCA/UČNI IZID: Vrednotenje osebne zbirne mape

Delo in naloge	Znanja	Naloge za preverjanje
<p>Pregleda kandidatov življenjepis.</p> <p>Pregleda zapisnik o svetovanju in se seznanj z ugotovitvami svetovalca.</p> <p>Ugotavlja dosežena znanja, spretnosti in kompetence na podlagi dokazil v odnosu do zahtevanih znanj, spretnosti in kompetenc v ustreznem poklicnem standardu in katalogu standardov strokovnih znanj in spretnosti po predpisanih kriterijih.</p> <p>Izpolni predpisan obrazec o vrednotenju posameznih dokazil.</p> <p>Vrednoti osebno zbirno mapo kot celoto po predpisanih kriterijih.</p> <p>Ugotavlja manjkajoča znanja.</p> <p>Izpolni zapisnik o potrjevanju osebne zbirne mape.</p> <p>Izpolni obrazec za pisno obvestilo kandidatu o obsegu znanj in spretnosti, ki jih bo moral izkazati v postopku preverjanja.</p>	<ul style="list-style-type: none"> • Zna poiskati predpisane obrazce za vrednotenje osebne zbirne mape (ustrezno poznavanje spletnih strani je zajeto že v prejšnjih kompetencah). • Pozna različne vrste dokazil in različne možnosti dokazovanja znanj, spretnosti in kompetenc. • Pozna vsebino zadevnega poklicnega standarda in kataloga standardov strokovnih znanj in spretnosti in ju zna primerjati z dokazili kandidata. • Pozna kriterije za presojo osebne zbirne mape in jih zna uporabiti pri presoji zadevnih osebnih zbirnih map in ugotoviti manjkajoča znanja in spretnosti. • Zna ugotoviti, ali lahko kandidatu na podlagi predloženih listin in drugih dokazil oziroma izdelane osebne zbirne mape potrdi nacionalno poklicno kvalifikacijo oziroma ga mora, zaradi neizpolnjevanja vseh pogojev napotiti na neposredno preverjanje. 	<ul style="list-style-type: none"> • Predstavi svojo osebno zbirno mapo in pojasni: <ul style="list-style-type: none"> – kako je vrednotil osebno zbirno mapo. • Opiše in na primeru razloži, kako je pregledal dokumente v osebni zbirni mapi in ugotovil izpolnjevanje posebnih pogojev glede na izbrani katalog standardov strokovnih znanj in spretnosti. • Opiše in na primeru primerja znanja, ki jih kandidat dokazuje z dokazili, s spretnostmi in kompetencami, zahtevanimi v katalogu standardov strokovnih znanj in spretnosti. • Opiše in na primeru razloži, kako se je seznanil z zapisnikom o svetovanju in katere informacije je dobil. • Opiše in na primeru razloži, kako je izpolnil zapisnik o vrednotenju posameznih dokazil z uporabo predpisanih kriterijev. • Opiše in na primeru razloži, kako je izpolnil zapisnik o poteku potrjevanja nacionalne poklicne kvalifikacije na podlagi osebne zbirne mape. • Utemelji svojo odločitev o priznavanju in/ali preverjanju kandidatovih znanj, spretnosti in kompetenc.

Delo in naloge	Znanja	Naloge za preverjanje
		<ul style="list-style-type: none"><li data-bbox="1026 253 1401 465">• Opiše in na primeru pojasni, kako je izpolnil obrazec za pisno obveščanje kandidata o obsegu znanj in spretnosti, ki jih bo moral izkazati v postopku preverjanja.<li data-bbox="1026 499 1401 598">• V simulirani situaciji izvede vrednotenje osebne zbirne mape.

KOMPETENCA/UČNI IZID: Določitev vsebine preverjanja glede na vrednotenje osebne zbirne mape kandidata

Delo in naloge	Znanja	Naloge za preverjanje
<p>Načrtuje in organizira preverjanje nacionalnih poklicnih kvalifikacij za manjše ali večje skupine kandidatov.</p> <p>Določi način in metodo preverjanja glede na znanje, ki ga želi preverjati, potrebe kandidata ter zahteve kataloga standardov strokovnih znanj in spretnosti.</p> <p>Izbere nalogo, kombinacijo nalog in vprašanj iz kataloga na podlagi ugotovljenih manjkajočih znanj in spretnosti.</p> <p>Določi pripomočke, ki jih lahko kandidati uporabljajo pri preverjanju.</p> <p>Načrtuje in organizira preverjanje glede na zakonske podlage.</p>	<ul style="list-style-type: none"> • Pozna načine organiziranja preverjanja za različno velike skupine kandidatov. • Pozna različne načine in metode preverjanja znanj in spretnosti. • Zna izvesti način in metodo preverjanja, ki ga določa zadevni katalog standardov strokovnih znanj in spretnosti. • Zna določiti nalogo in vprašanja za kandidata glede na vrednoteno osebno zbirno mapo oziroma znanja in spretnosti, ki jih želi preveriti. 	<ul style="list-style-type: none"> • Predstavi svojo osebno zbirno mapo in pojasni izbiro: <ul style="list-style-type: none"> – načina in metode preverjanja, – naloge ali kombinacije nalog za preverjanje, – vprašanj za kandidata, – pripomočkov, ki jih kandidat lahko uporablja pri preverjanju. • Našteje in opiše različne načine in metode preverjanja. • Opiše in na primeru razloži, kako je določil manjkajoča znanja in spretnosti kandidata. • Na primeru razloži, kako je določil nalogo za preverjanje. • Razloži, kako bo spremljal izvajanje naloge in katera merila bo upošteval. • Opiše in razloži, kako bo organiziral preverjanje ob večjem številu kandidatov.

KOMPETENCA/UČNI IZID: Izvedba preverjanja v skladu s katalogom standardov strokovnih znanj in spretnosti

Dela in naloge	Znanja	Naloge za preverjanje
<p>Preveri prostor za preverjanje, ki ga je zagotovil izvajalec.</p> <p>Preveri delovna sredstva za preverjanje.</p> <p>Preveri osebno zaščitno opremo.</p> <p>Sprejme kandidata in preveri njegovo istovetnost.</p> <p>Kandidata seznaniti s postopkom izvedbe preverjanja ter:</p> <ul style="list-style-type: none"> – s potekom in načinom preverjanja, – z nalogo, – z morebitnimi dodatnimi napotki in razlago naloge. <p>Postavlja vprašanja kandidatu ob izvajanju naloge.</p> <p>S kandidatom ob koncu preverjanja opravi intervju.</p> <p>Pri svojem delu upošteva etična načela članov komisij.</p> <p>Pri preverjanju ustrezno upošteva predpise o varovanju okolja za zadevno nacionalno poklicno kvalifikacijo.</p> <p>Pri preverjanju ustrezno upošteva predpise o varnosti in zdravju pri delu za zadevno nacionalno poklicno kvalifikacijo.</p>	<ul style="list-style-type: none"> • Pozna materialne pogoje, ki jih morajo izpolnjevati izvajalci postopkov za ugotavljanje in potrjevanje za izvedbo postopka preverjanja. • Pozna naloge članov komisij in predsednika komisije. • Pozna načela dobre besedne in nebesedne komunikacije. • Pozna značilnosti preverjanja in potrjevanja znanj in spretnosti odraslih. • Zagotavlja dejavnike objektivnega preverjanja in potrjevanja. • Pozna psihološke vidike ocenjevanja. • Pozna potek in način preverjanja za zadevno nacionalno poklicno kvalifikacijo. • Zna posredovati nalogo kandidatu z morebitnimi dodatnimi napotki in razlago. • Pozna različne vrste vprašanj in jih zna postavljati kandidatu na preverjanju glede na znanja in spretnosti, ki jih želi preverjati. • Zna izvesti intervju s kandidatom (zastavljati vprašanja ob izvedbi naloge in ob koncu preverjanja). • Zna na ustrezen način zastaviti vprašanja za odpravljanje nejasnosti, ki se pojavijo med preverjanjem kandidata. 	<ul style="list-style-type: none"> • Pojasni: <ul style="list-style-type: none"> – kako bo preveril izpolnjevanje materialnih pogojev za preverjanje, – kako bo ugotavljal istovetnost kandidata, – kako bo kandidata seznanil z nalogo in podal morebitne dodatne napotke, – katero metodo preverjanja bi izbral za preverjanje zadevnega ključnega dela. • Opiše značilnosti preverjanja znanj in spretnosti odraslih. • Opiše psihološke vidike ocenjevanja. • Opiše in na primeru razloži načela dobre besedne in nebesedne komunikacije. • Opiše dejavnike objektivnega ocenjevanja. • Opiše in na primeru razloži etična načela preverjanja in potrjevanja nacionalne poklicne kvalifikacije. • Opiše in pojasni postopek ugotavljanja istovetnosti kandidata. • Pojasni postopek izvedbe preverjanja nacionalnih poklicnih kvalifikacij in opiše, kako ga bo zagotavljal med preverjanjem. • Opiše in razloži način preverjanja za zadevno nacionalno poklicno kvalifikacijo. • Pripravi in na primeru interpretira različne tipe vprašanj ob izvedbi naloge in ob koncu preverjanja.

Dela in naloge	Znanja	Naloge za preverjanje
		<ul style="list-style-type: none">• Praktično zastavi vprašanja in podaja dodatna navodila kandidatu.• V simulirani situaciji izvede postopek preverjanja in potrjevanja.

KOMPETENCA/UČNI IZID: Ocena usposobljenosti kandidata po predpisanih merilih in izdelanih kriterijih

Dela in naloge	Znanja	Naloge za preverjanje
<p>S člani komisije se dogovarja o oceni izkazanega znanja in spretnosti.</p> <p>Oceni izkazano znanje in spretnosti kandidata glede na predpisana merila in kriterije.</p> <p>Evalvira postopek oziroma izdelek glede na standarde kakovosti.</p> <p>Izpolni ocenjevalne obrazce in sestavi zapisnik o preverjanju.</p> <p>Kandidatu sporoči povratno informacijo o izkazanem znanju in spretnostih, in to na spoštljiv in najbolj razumljiv način.</p> <p>Svetovalcu in izvajalcu sporoči povratno informacijo o rezultatu preverjanja.</p> <p>Kandidata seznanj s pritožbenim postopkom.</p> <p>Po opravljenem preverjanju in potrjevanju izda ustrezn pravni akt o zavrnitvi izdaje certifikata.</p> <p>Izpolni obvestilo o izpolnjevanju pogojev za pridobitev certifikata o nacionalni poklicni kvalifikaciji.</p>	<ul style="list-style-type: none"> • Pozna timsko delo in se zna dogovoriti s člani komisije o končni oceni kandidata. • Zna določiti kriterije in merila za izvedbo konkretne naloge. • Zna oceniti pisne izdelke po predpisanih merilih in izdelanih kriterijih. • Zna oceniti praktično delo kandidata (postopek, izdelek ali storitev) po predpisanih merilih in izdelanih kriterijih. • Zna evalvirati postopek oziroma izdelek glede na standarde kakovosti. • Pozna ocenjevalne obrazce in zapisnik, ki spremljajo postopek preverjanja, in jih v postopku uporabi. • Prouči morebitne pripombe kandidatov v zvezi s postopkom preverjanja. 	<ul style="list-style-type: none"> • Predstavi svojo osebno zbirno mapo in pojasni: <ul style="list-style-type: none"> – kako bo spremljal in vrednotil preverjanje po predpisanih merilih in izdelanih kriterijih. – kako bo sestavil zapisnik o preverjanju – kako bo kandidatu sporočil povratno informacijo. • Opiše timsko delo in opredeli njegove značilnosti v postopku preverjanja in potrjevanja nacionalne poklicne kvalifikacije. • Na spletnih straneh poišče in določi kriterije in merila za izvedbo preverjanja za izbrano nalogo. • Pripravi ocenjevalne obrazce in zapisnik ter pojasni, kako bo spremljal in vrednotil praktično delo kandidata po predpisanih merilih in izdelanih kriterijih. • Pojasni, kako bo ovrednotil izkazano znanje in spretnosti kandidata glede na določena merila in kriterije. • Pojasni, kako bo ovrednotil postopek oziroma izdelek glede na standarde kakovosti. • Pojasni, kako je sestavil zapisnik o preverjanju. • Pojasni, kako bo kandidatu sporočil povratno informacijo glede na izkazano znanje in spretnosti.

Dela in naloge	Znanja	Naloge za preverjanje
		<ul style="list-style-type: none">• Pojasni postopek izdaje pravnega akta o zavrnitvi izdaje certifikata o nacionalni poklicni kvalifikaciji.• Na primeru pojasni, kako se vsebinsko dopolni osnutek odločbe o zavrnitvi izdaje certifikata o nacionalni poklicni kvalifikaciji.• Opiše pritožbeni postopek in pojasni, kako bo z njim seznanil kandidata.

KOMPETENCA/UČNI IZID: Upoštevanje določil dobre komunikacije in etičnih načel člana komisije v postopku preverjanja in potrjevanja

Dela in naloge	Znanja	Naloge za preverjanje
<p>Svetovalcu daje povratno informacijo o ustreznosti priprave dokumentacije v postopku preverjanja in potrjevanja.</p> <p>Preverjanje in potrjevanje izvede v skladu z etičnimi načeli člana komisije.</p> <p>Pozorno posluša in kandidatu postavlja jasna vprašanja, ki se nanašajo na preverjanje znanj in spretnosti, ki jih preverja.</p> <p>Izvede intervju s kandidatom – zastavlja vprašanja ob izvedbi naloge in ob koncu preverjanja.</p> <p>S člani komisij se dogovori o oceni usposobljenosti kandidata.</p> <p>Napiše jasna in jedrnata poročila o preverjanju in potrjevanju znanj, ki se nanašajo na opis doseganja poklicnih kompetenc kandidata.</p> <p>Kandidatu daje povratno informacijo, katere spretnosti ima dovolj razvite in katere mora še razvijati.</p>	<ul style="list-style-type: none"> • Pozna načela dobre besedne in nebesedne komunikacije. • Pozna značilnosti preverjanja in potrjevanja znanj in spretnosti odraslih. • Pozna psihološke vidike ocenjevanja. • Pozna etična načela člana komisij. • Pozna načela timskega dela. 	<ul style="list-style-type: none"> • Predstavi svojo osebno zbirno mapo ter: <ul style="list-style-type: none"> – opiše in na primerih pojasni načela dobre besedne in nebesedne komunikacije, – opiše in razloži značilnosti preverjanja in potrjevanja znanj in spretnosti odraslih, – opiše in na primerih pojasni etična načela članov komisij, – našteje in ovrednoti prednosti timskega dela, – opiše in razloži, kako se bo dogovoril s člani komisij v primeru nestrinjanja med posameznimi člani komisije o izkazanem znanju in spretnosti kandidata, – na primeru razloži, kako bo svetovalcu podal povratno informacijo o dokumentaciji preverjanja, – na primeru razloži, kako bo kandidatu podal povratno informacijo o izkazanem znanju in spretnostih.

KOMPETENCA/UČNI IZID: Zavedanje pomena spremljanja razvoja na področju nacionalnih poklicnih kvalifikacij in skladno s tem stalnega izpopolnjevanja lastnega znanja

Dela in naloge	Znanja	Naloge za preverjanje
<p>Zna pojasniti pomen spremljanja sprememb predpisov, ki urejajo nacionalne poklicne kvalifikacije.</p> <p>Zna pojasniti pomen nadaljnega usposabljanja članov.</p> <p>Zna pojasniti pomen sodelovanja pri pripravi banke nalog.</p>	<ul style="list-style-type: none"> • Pozna postopek in pogoje, ki jih mora izpolniti član komisije za obnovo licence. • Razume, zakaj mora stalno spremljati novosti na spletnih straneh (glej zgoraj). • Pozna vlogo člana komisije pri pripravi banke nalog. • Pozna načine pridobivanja poklicnih kvalifikacij v Sloveniji. • Pozna prednosti sistema priznavanja neformalno pridobljenih znanj. 	<ul style="list-style-type: none"> • Opiše načine pridobivanja poklicnih kvalifikacij v Sloveniji. • Opiše postopek in navede pogoje člana komisije za obnovo licence. • Pojasni, katere informacije najde na spletnih straneh. • Našteje in ovrednoti prednosti priznavanja neformalno pridobljenih znanj in spretnosti.

Pripravili:

- Ivan Arnič, Državni izpitni center
- Jelka Kozjak Jezernik, Državni izpitni center
- Barbara Kunčič Krapež, Center Republike Slovenije za poklicno izobraževanje
- Urška Marentič, Center Republike Slovenije za poklicno izobraževanje
- Vera Mlinar, Andragoški center Slovenije

USTAVNO SODIŠČE

1272. Odločba o razveljavitvi odločbe o prekršku Posebnega davčnega urada Davčne uprave Republike Slovenije in sodbe Okrajnega sodišča v Ljubljani

Številka: Up-550/14-10

Datum: 13. 4. 2017

ODLOČBA

Ustavno sodišče je v postopku odločanja o ustavni pritožbi Gorana Dujića, Ljubljana, ki ga zastopa Odvetniška družba Čeferin, o. p., d. o. o., Grosuplje, na seji 13. aprila 2017

o d l o č i l o:

Odločba o prekršku Posebnega davčnega urada Davčne uprave Republike Slovenije št. 71022-10/2013/8 02-3001-11 z dne 2. 8. 2013 in sodba Okrajnega sodišča v Ljubljani št. ZSV 1786/2013 z dne 28. 4. 2014 se razveljavita v delih, ki se nanašajo na odgovorno osebo pravne osebe Gorana Dujića, in zadeva se v tem obsegu vrne prekrškovnemu organu v novo odločanje.

O b r a z l o ž i t e v

A.

1. Z odločbo o prekršku Posebnega davčnega urada sta bila pravna oseba (Rokometni klub Krim) in njen zakoniti zastopnik kot odgovorna oseba (Goran Dujić) spoznana za odgovorna storitve štirih prekrškov po 1. točki prvega odstavka 111. člena Zakona o igrah na srečo (Uradni list RS, št. 14/11 – uradno prečiščeno besedilo in 108/12 – v nadaljevanju ZIS). Pravni osebi je bila izrečena globa 40.000,00 EUR, njenemu zakonitemu zastopniku pa globa v višini 6.000,00 EUR. Okrajno sodišče v Ljubljani je z izpodbijano sodbo zavnilo zahtevo za sodno varstvo, ki jo je vložil zagovornik obeh storilcev. Ustavno pritožbo zoper navedeni odločitvi vlaga samo Goran Dujić kot odgovorna oseba pravne osebe.

2. V izreku odločbe o prekršku je navedeno, da je pritožnik kot zakoniti zastopnik pravne osebe Rokometni klub Krim, ki je bil pooblaščen opravljati delo v imenu pravne osebe, odgovoren kršitve 6. člena ZIS, ker je dopustil, da je pravna oseba Rokometni klub Krim na mednarodnih rokometnih tekmah Evropske lige prvakinj, ki so bile 14. 10. 2012, 28. 10. 2012, 18. 11. 2012 in 10. 3. 2013 v športni dvorani Center Stožice v Ljubljani, oglaševala spletno stran bet-at-home.com prirediteljev iger na srečo bet-at-home.com Internet Ltd. in bet-at-home.com Entertainment Ltd. z Malte, ki nimata koncesije Vlade Republike Slovenije za prirejanje iger na srečo v Republiki Sloveniji. V obrazložitvi odločbe je najprej navedeno, da je prekrškovni organ ugotovil, da se je na navedenih tekmah spletna stran bet-at-home.com oglaševala (3. stran obrazložitve odločbe), iz nadaljnje obrazložitve pa izhaja, da je to spletno stran oglaševal pritožnik oziroma da je do prekrškov prišlo zaradi ravnanja pritožnika, ki bi kot zakoniti zastopnik pravne osebe moral biti seznanjen s prepovedjo oglaševanja tujih prirediteljev iger na srečo brez koncesije Vlade Republike Slovenije, ter da je pritožnik s tem ravnal malomarno, saj bi se kot zakoniti zastopnik moral in mogel zavedati, da lahko zaradi njegovega ravnanja v nasprotju s predpisom na področju iger na srečo nastane prepovedana posledica (7. stran obrazložitve odločbe). Odločba se konča z ugotovitvijo, da »sta storilca storila prekrške, ker je pravna oseba, odgovorna oseba pravne osebe, ki je bila pooblaščen opravljal delo v imenu pravne osebe, pa je to dopustila, na rokometnih tekmah 14. 10. 2012,

28. 10. 2012, 18. 11. 2012 in 10. 3. 2013 oglaševala spletno stran 'bet-at-home.com' [...]« (9. stran obrazložitve odločbe).

3. Pritožnik je v zahtevi za sodno varstvo med drugim uveljavljal, da v odločbi navedeno ravnanje ne predstavlja znakov prekrška, saj dopustitev oglaševanja ne pomeni niti oglaševanja niti opravljanja drugih storitev v zvezi s prirejanjem iger na srečo. Pritožnik je trdil, da je to uveljavljal že v hitrem prekrškovnem postopku, a se prekrškovni organ do njegovih navedb ni opredelil, temveč je le neobrazloženo ponovil, da je pritožnik 6. člen ZIS kršil z dopustitvijo oglaševanja. Sodišče, ki je pritožnikovo zahtevo za sodno varstvo zavnilo, je v 6. in 7. točki obrazložitve sodbe navedlo, da se pravni osebi v izreku odločbe o prekršku očita, da je oglaševala spletno stran bet-at-home.com, pritožniku pa se očita, da je kot zakoniti zastopnik pravne osebe dopustil, da je pravna oseba oglaševala navedeno spletno stran. Sodišče je navedlo zakonske znake prekrška po 1. točki prvega odstavka 111. člena ZIS, nato pa zaključilo, da izrek odločbe o prekršku vsebuje vse zakonske znake očitane prekrška, vključno s temeljem pritožnikove odgovornosti, ter da je razumljiv in popoln.

4. Pritožnik trdi, da so mu bile kršene pravice iz 22., 28., 29. in 39. člena Ustave, 6. in 10. člena Konvencije o varstvu človekovih pravic in temeljnih svoboščin (Uradni list RS, št. 33/94, MP, št. 7/94 – v nadaljevanju EKČP) ter 56. člena Pogodbe o Evropski uniji (prečiščena različica, UL C 202, 7. 6. 2016 – v nadaljevanju PEU). Navaja, da je izrek odločbe sam s seboj v nasprotju, saj se mu očita dejanje, ki ga v izreku odločbe navedeni člen ZIS ne vsebuje, in sicer dopustitev oglaševanja. Po mnenju pritožnika na navedeno ne vpliva uporaba izraza oglaševanje v 1. točki izreka odločbe, saj tega izraza ni mogoče razlagati in razumeti neodvisno od drugega dela izreka odločbe o prekršku. Po oceni pritožnika dopustitev oglaševanja ni in ne more biti predmet sankcioniranja po 6. členu v zvezi z 11. členom ZIS. Pritožnik navaja, da dopustitev oglaševanja ni določena kot prekršek in ne more biti zajeta v »opravljanje drugih storitev v zvezi s prirejanjem iger na srečo«, saj gre pri opravljanju za aktivno ravnanje storilca, pri dopuščanju pa za opustitev. S tem naj bi bila pritožniku kršena pravica iz 28. člena Ustave. Po drugi strani pa je po oceni pritožnika izrek tudi v nasprotju z obrazložitvijo odločbe o prekršku, ker naj bi se pritožniku enkrat očitalo aktivno ravnanje, na drugem mestu pa opustitev. Pritožnik meni, da sta odločba o prekršku in sodba glede odločilnih dejstev povsem nejasni, sami s seboj v nasprotju in kot taki arbitarni. Opozarja tudi, da iz odločbe o prekršku in sodbe ne izhaja, s katerim konkretnim ravnanjem naj bi pritožnik storil očitani prekršek oziroma na podlagi katerih dejstev in dokazov prekrškovni organ in sodišče sklepa, da naj bi do prekrška prišlo zaradi ravnanja pritožnika. S tem naj bi bile pritožniku kršene tudi pravice iz 22. in 29. člena Ustave. Pritožnikova pravica iz 22. člena Ustave naj bi bila kršena tudi zato, ker sta Okrajno sodišče v Kopru in Okrajno sodišče v Ljubljani v dveh povsem identičnih zadevah postopek o prekršku ustavili, saj sta presodili, da dopuščanje oglaševanja ne izpolnjuje zakonskih znakov prekrška, medtem ko je v izpodbijani sodbi sodišče sprejelo popolnoma drugačno stališče. Sodišče naj se tudi ne bi v zadostni meri opredelilo do navedb pritožnika v zahtevi za sodno varstvo, da se 6. člen ZIS lahko nanaša samo na igre na srečo, ki se izvajajo v Republiki Sloveniji, v konkretnem primeru pa je imela družba sedež na Malti, da je bilo dejanje izvršeno v skrajni sili ter da je ZIS v neskladju z 39. in 74. členom Ustave, zaradi česar bi bilo treba prekiniti postopek in začeti postopek pred Ustavnim sodiščem. Tudi s tem naj bi bila kršena pritožnikova pravica iz 22. člena Ustave. Pritožnik meni, da je odločitev o odgovornosti za prekršek tudi v neskladju s 56. členom PEU, ki prepoveduje diskriminacijo zoper fizične in pravne osebe, ki imajo sedež v drugi državi članici kot oseba, ki ji je storitev namenjena. Prekrškovni organ naj bi povsem prezrl konkretne navedbe pritožnika glede sodne prakse Sodišča Evropske unije, po kateri reguliranje iger na srečo ni neomejeno, temveč mora biti v skladu s pravom Evropske unije in svoboščinami, določenimi v pravnih aktih Evropske unije.

5. Ustavno sodišče je s sklepom senata št. Up-550/14 z dne 22. 11. 2016 ustavno pritožbo sprejelo v obravnavo. V

skladu s prvim odstavkom 56. člena Zakona o Ustavnem sodišču (Uradni list RS, št. 64/07 – uradno prečiščeno besedilo in 109/12 – v nadaljevanju ZUstS) je o sprejemu ustavne pritožbe obvestilo Okrajno sodišče v Ljubljani.

B.

6. Ustava v prvem odstavku 28. člena določa, da nihče ne sme biti kaznovan za dejanje, za katero ni zakon določil, da je kaznivo, in ni zanj predpisal kazni, še preden je bilo dejanje storjeno. Ta ustavna določba, ki ureja načelo zakonitosti v kazenskem pravu, ima dva naslovnika. Po eni strani naslavlja normodajalca – prepoveduje mu, da bi kaznivo dejanje in ustrezačo kazen opredelil retroaktivno, nejasno ali s predpisom, ki ni zakon. Po drugi strani pa ta ustavna določba naslavlja tudi sodnika kot razlagalca zakona – ta sme posameznika obsoditi za kaznivo dejanje le, če njegovo ravnanje izpolnjuje zakonske znake, katerih določitev ustreza navedenim kriterijem.¹ Če je obdolženec obsojen za dejanje, ki ne izpolnjuje katerega od zakonskih znakov kaznivega dejanja, je prekršeno načelo zakonitosti kot obdolženčeva pravica iz prvega odstavka 28. člena Ustave.² Pri presoji, ali obdolženčevo ravnanje ustreza zakonskemu dejanskemu stanu kaznivega dejanja, sodišče v polje kaznivosti ne sme vnašati ničesar, česar ni v to polje z opredelitvijo znakov posameznega kaznivega dejanja jasno in določno vnesel na splošni ravni že zakonodajalec. Sodišče sme uporabiti le tiste metode razlage, ki ostajajo strogo znotraj mogočega besednega pomena.³ Stališče, da sme sodišče posameznika obsoditi le za dejanje, ki izpolnjuje zakonske znake kaznivega dejanja, pa tudi logično predpostavlja, da mora biti v sodbi (v njenem izreku ali obrazložitvi) opredeljen konkretni dejanski stan očitane kaznivega dejanja. Če namreč kaznivo dejanje ni konkretizirano, silogistično sklepanje sploh ni mogoče. Presoja, ali ravnanje, ki naj bi ga obdolženec storil, ustreza zakonskim znakom kaznivega dejanja, je mogoča samo, če je ravnanje izraženo s konkretnimi okoliščinami.⁴

7. Iz odločbe Ustavnega sodišča št. Up-332/98 z dne 18. 4. 2002 (Uradni list RS, št. 39/02, in OdlUS XI, 117, 7. točka obrazložitve) izhaja, da prvi odstavek 28. člena Ustave velja tudi na področju prekrškovnega prava (z izjemo zahteve po opredelitvi dejanja v zakonu). To pomeni, da je posameznika dovoljeno spoznati za odgovornega storitve prekrška in mu izreči sankcijo zanj le, če njegovo konkretno opredeljeno ravnanje ustreza jasni splošni opredelitvi prekrška, ki je veljala, še preden je bilo ravnanje storjeno, in če je presojo o takem ujemanju mogoče napraviti brez uporabe razlag, ki bi širile besedni pomen besedila predpisa.

8. Pritožnik je bil spoznan za odgovornega prekrška po 1. točki prvega odstavka v zvezi s tretjim odstavkom 111. člena ZIS, ki določa, da se z globo od 1.500 do 10.000 EUR kaznuje odgovorna oseba pravne osebe, ki sprejema ali posreduje vplačila za igre na srečo, oglašuje ali opravlja druge storitve v zvezi s prirejanjem iger na srečo za osebe, ki nimajo koncesije vlade oziroma dovoljenja ministra, pristojnega za finance. Ta določba se sklicuje na 6. člen ZIS, po katerem je v Republiki Sloveniji prepovedano sprejemanje ali posredovanje vplačil, oglaševanje ali opravljanje drugih storitev v zvezi s prirejanjem iger na srečo za osebe, ki nimajo koncesije vlade. Pri presoji odgovornosti odgovorne osebe pravne osebe za prekršek je treba upoštevati tudi 15. in 15.a člen Zakona o prekrških (Uradni list RS, št. 29/11 – uradno prečiščeno besedilo, 21/13, 111/13 in 32/16 – v nadaljevanju ZP-1), ki na splošni ravni opredelujeta, kdo je odgovorna oseba pravne osebe in v katerih primerih je odgovorna za prekršek. Skladno s prvim in drugim odstavkom

¹ Glej odločbe Ustavnega sodišča št. Up-879/14, št. Up-883/14 in št. Up-889/14, vse z dne 20. 4. 2015, Uradni list RS, št. 30/15.

² Tako odločba Ustavnega sodišča št. Up-259/00 z dne 20. 2. 2003, Uradni list RS, št. 26/03, in OdlUS XII, 51, 12. točka obrazložitve.

³ Prav tam.

⁴ Glej 25. točko odločbe Ustavnega sodišča št. Up-879/14.

15. člena ZP-1 je odgovorna oseba tista oseba, ki je pooblaščenca opravljati delo v imenu, na račun, v korist ali s sredstvi pravne osebe, oziroma oseba, ki je pri pravni osebi pooblaščenca izvajati dolžno nadzorstvo, s katerim se lahko prepreči prekršek. Po 15.a členu ZP-1 je odgovorna oseba odgovorna za prekršek, če prekršek stori s svojim dejanjem (storitvijo ali opustitvijo) pri opravljanju dejavnosti pravne osebe, razen če je ravnala po odredbi nadrejene odgovorne osebe ali vodstvenega ali nadzornega organa pravne osebe in je storila vse, kar je bila po zakonu, drugem predpisu ali po notranjem aktu tega subjekta dolžna storiti, da bi preprečila prekršek.

9. Iz odločbe o prekršku in sodbe sodišča ni mogoče razbrati, s katerim ravnanjem naj bi pritožnik kot odgovorna oseba pravne osebe izpolnil zakonske znake prekrška po 1. točki prvega odstavka 111. člena ZIS. Ne le, da pritožnikovo izvršitveno ravnanje v odločbi o prekršku ni opredeljeno s konkretnimi okoliščinami (v odločbi so navedeni le kraj in čas prekrška, oglaševana spletna stran in prireditelj oglaševane igre na srečo, ne pa tudi pritožnikovo ravnanje, s katerim naj bi izpolnil znake prekrška), iz odločbe tudi ni mogoče razbrati, ali naj bi pritožnikovo ravnanje pomenilo oglaševanje ali zgolj dopustitev oglaševanja. V izreku odločbe in v zaključnem delu njene obrazložitve je namreč navedeno, da je pritožnik dopustil oglaševanje, medtem ko je na drugem mestu v obrazložitvi navedeno, da je pritožnik sam oglaševal spletno stran. Pravilno je tudi stališče pritožnika, da dopustitev oglaševanja ni izrecni zakonski znak očitane prekrška po 1. točki prvega odstavka 111. člena ZIS. Če pa je prekrškovni organ menil, da je pritožnikova odgovornost za očitani prekršek podana zato, ker je opustil dolžno nadzorstvo, s katerim bi prekršek lahko preprečil, bi moral v odločbi jasno navesti konkretno ravnanje, ki bi ga pritožnik v skladu s pravom moral izvršiti, pa ga je opustil.⁵

10. Iz navedenega izhaja, da je bil pritožnik obsojen za ravnanje, ki ni opredeljeno s konkretnimi okoliščinami in na nedvoumen način. Poleg tega se v odločbi o prekršku kot eno izmed mogočih izvršitvenih ravnanj navaja dopustitev oglaševanja, ki pa ni izrecni zakonski znak očitane prekrška po 1. točki prvega odstavka 111. člena ZIS, iz odločbe pa tudi ne izhaja, da bi pritožnik opustil kakšno konkretno ravnanje, ki ga je bil po predpisih dolžan izvrševati in s katerim bi prekršek lahko preprečil. Obsodba za prekršek na podlagi take opredelitve ravnanja pomeni kršitev obdolženčeve pravice iz prvega odstavka 28. člena Ustave.

11. Glede na ugotovljeno kršitev je Ustavno sodišče izpodbijano odločbo prekrškovnega organa in sodbo sodišča v delu, ki se nanašata na pritožnika, razveljavilo in zadevo vrnilo prekrškovnemu organu v novo odločanje.

12. Ker je Ustavno sodišče izpodbijano odločbo in sodbo v izpodbijanem delu razveljavilo že iz navedenih razlogov, se v presojo utemeljenosti drugih očitkov ni spuščalo.

C.

13. Ustavno sodišče je sprejelo to odločbo na podlagi prvega odstavka 59. člena ZUstS v sestavi: predsednica dr. Jadranka Sovdat ter sodnice in sodniki dr. Matej Accetto, dr. Dunja Jadek Pensa, dr. Etelka Korpič - Horvat, dr. Špelca Mežnar, dr. Marijan Pavčnik in Marko Šorli. Odločbo je sprejelo soglasno.

dr. Jadranka Sovdat l.r.
Predsednica

⁵ Tudi po sodni praksi Vrhovnega sodišča mora biti v primeru, ko se odgovorni osebi očita, da je prekršek storila z opustitvijo dolžnega nadzorstva, v izreku odločbe o prekršku določno navedeno, katerih dejanj, ki jih je skladno s predpisi zavezana izvajati v okviru dolžnega nadzorstva, ni opravila. Tako sodba Vrhovnega sodišča št. IV Ips 86/2014 z dne 16. 6. 2015 (11. točka obrazložitve). Podobno tudi sodba Vrhovnega sodišča št. IV Ips 75/2013 z dne 29. 8. 2013, iz katere izhaja tudi, da je treba v takem primeru prav tako obrazložiti, zakaj je opustitev dolžnega nadzorstva v konkretnem primeru po moči in učinku enaka neposredni izvršitvi prekrška (5. točka obrazložitve navedene sodbe).

1273. Odločba o razveljavitvi sodbe Okrajnega sodišča v Mariboru

Številka: Up-578/16-20

Datum: 20. 4. 2017

ODLOČBA

Ustavno sodišče je v postopku odločanja o ustavni pritožbi Ivana Kuralta, Limbuš, na seji 20. aprila 2017

o d l o č i l o:

Sodba Okrajnega sodišča v Mariboru št. ZSV 671/2015 z dne 5. 5. 2016 se razveljavi in zadeva se vrne temu sodišču v novo odločanje.

O b r a z l o ž i t e v**A.**

1. Pritožnik vlaga ustavno pritožbo zoper sodbo Okrajnega sodišča v Mariboru, ki je kot neutemeljeno zavrnilo pritožnikovo zahtevo za sodno varstvo zoper plačilni nalog Policijske postaje Rače zaradi prekrška po desetem odstavku 99. člena Zakona o pravilih cestnega prometa (Uradni list RS, št. 82/13 – uradno prečiščeno besedilo – ZPrCP). Za prevoženo rdečo luč na semaforju v križišču je bila pritožniku izrečena globa 250 EUR. Sodišče je ocenilo, da fotografije križišča potrjujejo izjavo priče, da je imela preglednost na semafor, postavljen za smer, po kateri je pripeljal storilec. Verjelo je priči, ki je kršitev neposredno zaznala, saj da gre za uradno osebo, ki naj ne bi imela razloga ne izpovedati resnice. Fotografije križišča, pridobljene po zaslišanju priče in pritožnika, naj ne bi bilo treba poslati pritožniku, ker naj ne bi šlo za nove dokaze, o katerih bi se moral izjaviti.

2. Pritožnik zatrjuje, da je že na kraju prekrška prerekal ugotovljeno dejansko stanje, zato je odklonil podpis plačilnega naloga. Navaja tudi, da je sodišče sodbo oprlo na fotografije križišča, glede katerih mu ni bila dana možnost, da bi se o njih izjavil, niti ni bil o njih obveščen. Pritožnik meni, da bi mu sodišče moralo dati možnost, da se izjavi o fotografijah, ker jih je upoštevalo kot ključen obremenilni dokaz in ker je na njihovi podlagi ugotovilo dejansko stanje. Ker naj mu sodišče te možnosti ne bi dalo, pritožnik meni, da bi moral imeti vsaj pravico do pritožbe zoper sodbo. Zatrjuje namreč, da bi z izjavo o fotografijah lahko izkazal, da policist ni mogel videti, kakšna luč je gorela na semaforju. Sodišče naj bi sodbo oprlo na napačno ugotovljeno dejansko stanje, saj naj bi bilo nemogoče, da bi priča (tj. policist) videla, da je na semaforju gorela rdeča luč, v sodbi pa naj bi manjkala tudi obrazložitev materialnopravne podlage. Pritožnik naj bi zaradi postopka trpel težke finančne posledice, zato je v ustavni pritožbi predlagal izjemno obravnavo ustavne pritožbe v zadevi prekrška.

3. Ustavno sodišče je s sklepom senata št. Up-578/16 z dne 20. 12. 2016 ustavno pritožbo sprejelo v obravnavo. V skladu s prvim odstavkom 56. člena Zakona o Ustavnem sodišču (Uradni list RS, št. 64/07 – uradno prečiščeno besedilo in 109/12 – v nadaljevanju ZUstS) je o sprejemu ustavne pritožbe obvestilo pritožnika in Okrajno sodišče v Mariboru.

4. Ustavno sodišče je vpogledalo v spis Okrajnega sodišča v Mariboru št. ZSV-671/2015.

B. – I.

5. Pritožnik izpodbija sodbo, izdano v zadevi prekrška. Na podlagi četrte alineje drugega odstavka v zvezi s prvim odstavkom 55.a člena ZUstS ustavna pritožba v zadevah prekrškov praviloma ni dovoljena. Ustavno sodišče o taki ustavni pritožbi odloča le izjemoma in v posebej utemeljenih primerih, ko gre

za pomembno ustavnopravno vprašanje, ki presega pomen konkretne zadeve (tretji odstavek 55.a člena ZUstS). V sklepu št. Up-424/06 z dne 22. 10. 2009 (OdlUS XVIII, 93) je Ustavno sodišče sprejelo stališče, da ta pogoj ni izpolnjen v primeru, ko stališče Ustavnega sodišča o ustavnopravno pomembnem vprašanju, ki ga odpira ustavna pritožba, že obstaja. Pri izjemnem odločanju po tretjem odstavku 55.a člena ZUstS namreč Ustavno sodišče ne izvaja običajnega nadzora, ali sodišča spoštujejo človekove pravice in temeljne svoboščine, temveč oblikuje precedenčne standarde varstva teh pravic in svoboščin z namenom razvoja in usmerjanja ustavnoskladne sodne prakse. Ko Ustavno sodišče s svojo odločitvijo tak standard postavi, ga morajo sodišča upoštevati pri nadaljnjem sodnem odločanju (tretji odstavek 1. člena ZUstS). Zato s ponovno odločitvijo o istem vprašanju v zadevi z bistveno podobnimi okoliščinami Ustavno sodišče ne more storiti nič več od tega, kar bi morala storiti že sodišča pri izdaji izpodbijanega akta, tj. odločiti ob upoštevanju zakona in Ustave. To stališče bi narekovalo za ključek, da obravnavana ustavna pritožba ni dovoljena, saj se je Ustavno sodišče do vprašanja, kdaj mora sodišče kršitelju v prekrškovnem postopku omogočiti, da se seznanj s procesnim gradivom in o njem izjavi (22. člen Ustave), opredelilo že pred izdajo izpodbijane sodbe v odločbah št. Up-319/10, U-I-63/10 z dne 20. 1. 2011 (Uradni list RS, št. 10/11) in št. Up-965/11 z dne 9. 5. 2013 (Uradni list RS, št. 47/13, in OdlUS XX, 15).

6. Vendar je Ustavno sodišče v odločbi št. Up-965/11 – v kateri je bilo soočeno s primerom, ko je sodišče v prekrškovnem postopku popolnoma prezrlo predhodno odločitev Ustavnega sodišča in s tem pritožnikove z Ustavo zajamčene pravice – izjemoma odločilo o ustavnopravnem vprašanju, do katerega se je pred tem že opredelilo. Ustavno sodišče je navedlo, da v takih primerih ne gre več le za vprašanje kršitve tiste človekove pravice, ki jo sodišče s svojo odločitvijo zagreši. Gre za nadaljnje vprašanje, ali se v takem odločanju sodišča izraža stališče, da človekovih pravic in temeljnih svoboščin v zadevah prekrškov (ker kršitve teh pravic po četrthi alineji drugega odstavka 55.a člena ZUstS nimajo hujših posledic za pritožnika) sploh ni treba spoštovati in da sodišče ni zavezano k ustavnoskladni razlagi zakonskih določb.

7. Tudi v tej zadevi je Ustavno sodišče soočeno s tovrstnim primerom, saj je sodišče odločilo, kot da navedene odločbe Ustavnega sodišča, ki so bile objavljene tudi v Uradnem listu Republike Slovenije pred izdajo izpodbijane sodbe, ne bi obstajale. Zato je Ustavno sodišče – da bi zagotovilo spoštovanje svojih odločb in s tem spoštovanje ustavnih pravic obdolžencev v prekrškovnem postopku – ustavno pritožbo izjemoma sprejelo v obravnavo. Tako je ravnalo hkrati kar v nekaj podobnih primerih, s čimer želi poudariti pomen tokratnih svojih odločitev. Vendar to ne pomeni, da bo Ustavno sodišče tudi v prihodnje obravnavalo prav vsako ustavno pritožbo, ki bi utemeljeno opozarjala na nespoštovanje ustavnosodnih precedensov na področju varstva človekovih pravic v prekrškovnih postopkih. Ni namreč naloga Ustavnega sodišča, da vedno znova opozarja na pomen obvezujočnosti svojih odločb. V pravni državi (2. člen Ustave) se pričakuje, da jih sodišča ne spregledajo in da jih pri sodnem odločanju upoštevajo, ker ta obveznost izhaja iz Ustave, na katero so pri sojenju neposredno vezana (125. člen Ustave). Zato bo Ustavno sodišče tudi poslej v skladu s pooblastili iz 55.a člena ZUstS le izjemoma odločalo o ustavnih pritožbah v zadevah prekrškov, če te ne bodo odpirale pomembnih ustavnopravnih vprašanj, ki presegajo pomen odločitve v posamezni zadevi. Take so predvsem zadeve, v katerih mora Ustavno sodišče šele oblikovati precedenčne standarde varstva človekovih pravic. Ko jih oblikuje, pa jih morajo sodišča upoštevati, da se zagotovi učinkovito varstvo človekovih pravic in temeljnih svoboščin v vseh sodnih postopkih.

B. – II.

8. Kljub temu, da pritožnik v ustavni pritožbi zatrjuje kršitev jamstev iz 29. člena Ustave, je Ustavno sodišče izpodbijano sodbo Okrajnega sodišča presojovalo z vidika 22. člena Ustave.

V skladu z ustaljeno ustavnosodno presojo namreč ta zagotavlja vsakomur enako varstvo njegovih pravic v postopku pred sodiščem in pred drugimi državnimi organi, organi lokalnih skupnosti in nosilci javnih pooblastil, ki odločajo o njegovih pravicah, dolžnostih ali pravnih interesih. Bistvena vsebina pravice iz 22. člena Ustave je v tem, da posamezniku zagotavlja možnost, da se udeležuje postopka, v katerem se odloča o njegovi pravici, ter možnost, da se izjavi o dejstvih in okoliščinah, ki so pomembni za odločitev o njegovi pravici.¹ Pravica do izjave, ki temelji na spoštovanju človekove osebnosti in dostojanstva (34. člen Ustave), stranki torej zagotavlja, da jo bo sodišče obravnavalo kot aktivnega udeleženca postopka in ji omogočilo učinkovito obrambo pravic ter s tem možnost, da aktivno vpliva na odločitev v zadevi, ki posega v njen pravni položaj. Tudi po praksi Evropskega sodišča za človekove pravice (v nadaljevanju ESČP) je pravica stranke do seznanitve z vsemi dokazi in stališči, ki so sodišču predložena z namenom, da bi vplivala na odločitev v zadevi, in do izjave o njih eden od bistvenih elementov pravice do poštenega postopka iz prvega odstavka 6. člena Konvencije o varstvu človekovih pravic in temeljnih svoboščin (Uradni list RS, št. 33/94, MP, št. 7/94 – EKČP).²

9. V odločbi št. Up-319/10, U-I-63/10 je Ustavno sodišče odločilo, da gre za kršitev 22. člena Ustave, če sodišče pri odločanju o zahtevi za sodno varstvo v prekrškovnem postopku kršitelju ne omogoči, da se seznanj z opisom dejanskega stanja in se o njem izjavi. Ustavno sodišče je prav tako odločilo, da gre za kršitev navedenega jamstva, če sodišče kršitelju ne omogoči sodelovanja pri zaslišanju prič, in hkrati za kršitev 29. člena Ustave, če kršitelju ne omogoči soočenja z obremenilnimi pričami. Pri tem je izhajalo s stališča, da mora biti tudi v prekrškovnem postopku kršitelju zagotovljena pravica do izjave o vsem procesnem gradivu, ki bi utegnulo vplivati na njegov pravni položaj. To stališče je Ustavno sodišče ponovilo v odločbah št. Up-965/11 in št. Up-497/14.

10. Ustavno sodišče je z vpogledom v spis Okrajnega sodišča v Mariboru št. ZSV-671/2015 ugotovilo, da je bil pritožnik zaslišan kot storilec prekrška 21. 4. 2016. Policist Matej Matjašič je bil kot obremenilna priča zaslišan istega dne. Pritožnik je bil navzoč na zaslišanju te priče in je pri tem vztrajal, da je zapeljal v križišče pri rumeni in ne rdeči luči. Priča je med zaslišanjem narisala skico križišča, v katerem je bil izvršen prekršek. Sodnica je istega dne, ko je potekalo zaslihanje pritožnika in priče, pripravila odredbo Policijski postaji Rače za pridobitev fotografij tega križišča z zornega kota policista. Sodišče je tri fotografije križišča prejelo 3. 5. 2016, torej po tem, ko sta bila pritožnik in priča zaslišana na sodišču. Iz prejetega spisa prekrškovnega organa ni razvidno, da bi sodišče o teh fotografijah kadarkoli obvestilo pritožnika in mu dalo možnost, da se o njih izjavi. Da pritožnik o fotografijah ni bil obveščen in da mu ni bila dana možnost, da se o njih izjavi, izhaja tudi iz sodbe Okrajnega sodišča, v kateri je sodišče izrecno zapisalo, da fotografije niso bile predložene pritožniku, ker naj ne bi šlo za nove dokaze, s katerimi bi moralo seznaniti storilca prekrška. Hkrati je iz obrazložitve sodbe Okrajnega sodišča mogoče ugotoviti, da je sodišče pregledalo te tri fotografije v dokazne namene. Sodišče je verjelo neposredni zaznavi policista, da je pritožnik zapeljal skozi križišče, ko je bila na semaforju prižgana rdeča luč. Fotografije križišča naj bi namreč potrjevale izjavo priče, da je imela pogled na semafor, postavljen za smer, po kateri je pripeljal storilec. Sodišče je na tej podlagi verjelo obremenilni prič, tj. policistu, ki je kršitev neposredno zaznal. Na podlagi tako izvedenega dokaznega postopka je sodišče ugotovilo, da

je pritožnik uresničil vse zakonske znake prekrška, in ni mu verjelo. Sodišče je torej sodbo oprlo na tri fotografije križišča, o katerih pritožnika ni obvestilo in mu ni dalo možnosti, da bi se o njih izjavil. Gre za novo (obremenilno) dokazno gradivo, s katerim pritožnik ni bil seznanjen. Sodišče bi moralo pritožnika z njim seznaniti in mu omogočiti, da se do njega opredeli. Ker sodišče tega ni storilo, je pritožniku odvzelo možnost sodelovanja v dokaznem postopku in s tem kršilo njegovo pravico do izjave iz 22. člena Ustave.

11. Glede na ugotovljeno kršitev 22. člena Ustave je Ustavno sodišče izpodbijano sodbo razveljavilo in zadevo vrnilo sodišču v novo odločanje. Pri ponovnem odločanju bo moralo sodišče pritožniku omogočiti, da se seznanj z vsem gradivom, ki bi lahko vplivalo na odločitev sodišča, in mu omogočiti, da se o njem izjavi.

C.

12. Ustavno sodišče je sprejelo to odločbo na podlagi prvega odstavka 59. člena ZUstS v sestavi: predsednica dr. Jadranka Sovdat ter sodnice in sodniki dr. Matej Accetto, dr. Dunja Jadek Pensa, dr. Etelka Korpič - Horvat, dr. Špelca Mežnar, dr. Marijan Pavčnik in Marko Šorli. Odločbo je sprejelo soglasno.

dr. Jadranka Sovdat l.r.
Predsednica

1274. Odločba o razveljavitvi sodbe Okrajnega sodišča v Ljubljani

Številka: Up-942/14-13

Datum: 20. 4. 2017

ODLOČBA

Ustavno sodišče je v postopku odločanja o ustavni pritožbi Primoža Medja, Dob, ki ga zastopa Odvetniška družba Brulc, Gaberščik in Kikelj, o. p., d. o. o., Ljubljana, na seji 20. aprila 2017

o d l o č i l o:

Sodba Okrajnega sodišča v Ljubljani št. ZSV 2668/2013 z dne 18. 9. 2014 se razveljavi in zadeva se vrne temu sodišču v novo odločanje.

O b r a z l o ž i t e v

A.

1. Pritožnik je bil z odločbo o prekršku Mestnega redarstva Mestne občine Ljubljana spoznan za odgovornega storitve cestnoprometnega prekrška po drugem odstavku 6. člena Odloka o urejanju prometa v Mestni občini Ljubljana (Uradni list RS, št. 38/13). Zoper odločbo je pritožnik vložil zahtevo za sodno varstvo, ki jo je Okrajno sodišče v Ljubljani z izpodbijano sodbo zavrnilo.

2. Pritožnik zatrjuje kršitve pravic iz 22., 25. in 29. člena Ustave ter 6. člena Konvencije o varstvu človekovih pravic in temeljnih svoboščin (Uradni list RS, št. 33/94, MP, št. 7/94 – EKČP). Navaja, da je že v izjavi o prekršku in v zahtevi za sodno varstvo kot dokaz priložil izjavo Barbare Fabiani ter predlagal njeno in svoje zaslihanje, sodišče pa je te dokazne predloge brez utemeljenega razloga zavrnilo. Sodišče naj bi v obrazložitvi sodbe navedlo, da priložene izjave Barbare Fabiani ni mogoče šteti za jasen niti za nedvoumen dokazni predlog, da podpis na izjavi ni overjen, in da tudi če bi ta

¹ Prim. odločbe Ustavnega sodišča št. Up-741/06 z dne 18. 6. 2009 (Uradni list RS, št. 57/09), 5. točka obrazložitve, št. Up-500/15 z dne 20. 7. 2015 (Uradni list RS, 55/15), 7. točka obrazložitve, ter št. Up-497/14 z dne 24. 11. 2016 (Uradni list RS, št. 79/16), 9. točka obrazložitve.

² Prim. odločbo Ustavnega sodišča št. Up-497/14, 9. točka obrazložitve. Glej tudi sodbo ESČP v zadevi *Nideröst-Huber proti Švici* z dne 18. 2. 1997.

oseba potrdila navedbe v izjavi, to ne bi pomenilo, da storilec prekrška ni bil pritožnik. Sodišče naj bi navedlo tudi, da pritožnik v zahtevi ni pojasnil, glede katerih okoliščin očitane prekrška naj bi pritožnik in predlagana priča izpovedala. Po mnenju pritožnika navedeni razlogi kažejo, da sodišče sploh ni pogledalo in presojalo izjave, ki jo je podal v hitrem prekrškovnem postopku, in zahteve za sodno varstvo, iz katerih naj bi izhajalo, da so očitki sodišča neutemeljeni. S tem naj bi sodišče kršilo pritožnikovo pravico do pravnega sredstva iz 25. člena Ustave. Sodišče naj bi še navedlo, da pritožnik ni ponudil nobenega verodostojnega materialnopravno upoštevnega dokaza, s katerim bi bilo mogoče dokazati, da v času storitve prekrška ni bil na kraju – alibi. Pritožnik meni, da je sodišče s tem očitno dopustilo le posamezno vrsto dokaznega sredstva in s tem grobo poseglo v pritožnikovo pravico do enakega varstva pravic iz 22. člena Ustave. Z neutemeljeno zavrnitvijo dokaznih predlogov naj bi po oceni pritožnika sodišče kršilo tudi njegovo pravico do izvajanja dokazov v njegovo korist iz tretje alineje 29. člena Ustave.

3. Ustavno sodišče je s sklepom senata št. Up-942/14 z dne 22. 11. 2016 ustavno pritožbo sprejelo v obravnavo. V skladu s prvim odstavkom 56. člena Zakona o Ustavnem sodišču (Uradni list RS, št. 64/07 – uradno prečiščeno besedilo in 109/12 – v nadaljevanju ZUstS) je o sprejemu ustavne pritožbe obvestilo Okrajno sodišče v Ljubljani.

B. – I.

4. Pritožnik izpodbija sodbo, izdano v zadevi prekrška. Na podlagi četrte alineje drugega odstavka v zvezi s prvim odstavkom 55.a člena ZUstS ustavna pritožba v zadevah prekrškov praviloma ni dovoljena. Ustavno sodišče o taki ustavni pritožbi odloča le izjemoma in v posebej utemeljenih primerih, ko gre za pomembno ustavnopravno vprašanje, ki presega pomen konkretne zadeve (tretji odstavek 55.a člena ZUstS). V sklepu št. Up-424/06 z dne 22. 10. 2009 (OdlUS XVIII, 93) je Ustavno sodišče sprejelo stališče, da ta pogoj ni izpolnjen v primeru, ko stališče Ustavnega sodišča o ustavnopravno pomembnem vprašanju, ki ga odpira ustavna pritožba, že obstaja. Pri izjemnem odločanju po tretjem odstavku 55.a člena ZUstS namreč Ustavno sodišče ne izvaja običajnega nadzora, ali sodišča spoštujejo človekove pravice in temeljne svoboščine, temveč oblikuje precedenčne standarde varstva teh pravic in svoboščin z namenom razvoja in usmerjanja ustavnoskladne sodne prakse. Ko Ustavno sodišče s svojo odločitvijo tak standard postavi, ga morajo sodišča upoštevati pri nadaljnjem sodnem odločanju (tretji odstavek 1. člena ZUstS). Zato s ponovno odločitvijo o istem vprašanju v zadevi z bistveno podobnimi okoliščinami Ustavno sodišče ne more storiti nič več od tega, kar bi morala storiti že sodišča pri izdaji izpodbijanega akta, tj. odločiti ob upoštevanju zakona in Ustave. To stališče bi narekovalo zaključek, da obravnavana ustavna pritožba ni dovoljena, saj se je Ustavno sodišče do vprašanja, kdaj mora sodišče kršitelju v prekrškovnem postopku omogočiti, da izvaja dokaze v svojo korist, opredelilo že pred izdajo izpodbijane sodbe v odločbah št. Up-486/03 z dne 9. 7. 2004 (Uradni list RS, št. 83/04), št. Up-751/02 z dne 11. 11. 2004 (Uradni list RS, št. 131/04) in št. Up-3663/07 z dne 10. 9. 2009 (Uradni list RS, št. 77/09, in OdlUS XVIII, 83).

5. Vendar je Ustavno sodišče v odločbi št. Up-965/11 z dne 9. 5. 2013 (Uradni list RS, št. 47/13, in OdlUS XX, 15) – v kateri je bilo soočeno s primerom, ko je sodišče v prekrškovnem postopku popolnoma prezrlo predhodno odločitev Ustavnega sodišča in s tem pritožnikove z Ustavo zajamčene pravice – izjemoma odločilo o ustavnopravnem vprašanju, do katerega se je pred tem že opredelilo. Ustavno sodišče je navedlo, da v takih primerih ne gre več le za vprašanje kršitve tiste človekove pravice, ki jo sodišče s svojo odločitvijo zgreši. Gre za nadaljnje vprašanje, ali se v takem odločanju sodišča izraža stališče, da človekovih pravic in temeljnih svoboščin v zadevah prekrškov (ker kršitve teh pravic po četrthi alineji drugega odstavka 55.a člena ZUstS nimajo hujših posledic za

pritožnika) sploh ni treba spoštovati in da sodišče ni zavezano k ustavnoskladni razlagi zakonskih določb.

6. Tudi v tej zadevi je Ustavno sodišče soočeno s tovrstnim primerom, saj je sodišče odločilo, kot da navedene odločbe Ustavnega sodišča, ki so bile objavljene tudi v Uradnem listu Republike Slovenije pred izdajo izpodbijane sodbe, ne bi obstajale. Zato je Ustavno sodišče – da bi zagotovilo spoštovanje svojih odločb in s tem spoštovanje ustavnih pravic obdolžencev v prekrškovnem postopku – ustavno pritožbo izjemoma sprejelo v obravnavo. Tako je ravnalo hkrati kar v nekaj podobnih primerih, s čimer želi poudariti pomen tokratnih svojih odločitev. Vendar to ne pomeni, da bo Ustavno sodišče tudi v prihodnje obravnavalo prav vsako ustavno pritožbo, ki bi utemeljeno opozarjala na nespoštovanje ustavnosodnih precedensov na področju varstva človekovih pravic v prekrškovnih postopkih. Ni namreč naloga Ustavnega sodišča, da vedno znova opozarja na pomen obvezujočnosti svojih odločb. V pravni državi (2. člen Ustave) se pričakuje, da jih sodišča ne spregledajo in da jih pri sodnem odločanju upoštevajo, ker ta obveznost izhaja iz Ustave, na katero so pri sojenju neposredno vezana (125. člen Ustave). Zato bo Ustavno sodišče tudi poslej v skladu s pooblastili iz 55.a člena ZUstS le izjemoma odločalo o ustavnih pritožbah v zadevah prekrškov, če te ne bodo odpirale pomembnih ustavnopravnih vprašanj, ki presegajo pomen odločitev v posamezni zadevi. Take so predvsem zadeve, v katerih mora Ustavno sodišče šele oblikovati precedenčne standarde varstva človekovih pravic. Ko jih oblikuje, pa jih morajo sodišča upoštevati, da se zagotovi učinkovito varstvo človekovih pravic in temeljnih svoboščin v vseh sodnih postopkih.

B. – II.

7. Ustava v 29. členu določa temeljna jamstva v kazenskem postopku, med katerimi je tudi pravica obdolženca, da je zagotovljeno izvajanje dokazov v njegovo korist (tretja alineja 29. člena Ustave). Po ustaljeni ustavnosodni presoji mora biti ta pravica zagotovljena tudi kršitelju v prekrškovnem postopku.¹ Kot je Ustavno sodišče navedlo že v odločbi št. Up-34/93 z dne 8. 6. 1995, OdlUS IV, 129 (13. točka obrazložitve), iz pravice do izvajanja razbremenilnih dokazov ne izhajajo, da mora sodišče izvesti vsak dokaz, ki ga predlaga obramba, mora pa izvesti tiste dokaze, katerih obstoj in pravno upoštevnost utemelji obramba s potrebno stopnjo verjetnosti.

8. V obravnavanem primeru je prekrškovni organ pritožniku v odločbi o prekršku očitil, da je parkiral na javni parkirni površini, kjer je s prometnim znakom določeno, da se parkirna plačuje na predpisan način s predpisanim parkirnim listkom, v času kontrole pa na vidnem mestu takega listka v vozilu ni bilo. Pritožnik je v izjavi, ki jo je podal v hitrem prekrškovnem postopku pred prekrškovnim organom, trdil, da očitane prekrška ni storil ter da je v času storitve prekrška vozilo uporabljala Barbara Fabiani. Izjavi je priložil podpisano izjavo Barbare Fabiani (v kateri ta oseba potrjuje, da je na dan storitve prekrška upravljala vozilo, s katerim je bil storjen prekršek) in predlagal zaslišanje navedene osebe in svoje zaslišanje. Pritožnik je v zahtevi za sodno varstvo, ki jo je vložil zaradi zmotno ugotovljenega dejanskega stanja, vztrajal, da očitane prekrška ni storil, in nasprotoval stališču prekrškovnega organa, da Barbara Fabiani očitno ne priznava storitve prekrška, saj ni odgovorila na poziv prekrškovnega organa, naj ponovno poda svojo pisno izjavo o dejstvih in okoliščinah prekrška. Pritožnik se je v zahtevi za sodno varstvo skliceval na dokazne predloge, ki jih je podal že v svoji prvotni izjavi.

9. Sodišče, ki je pritožnikovo zahtevo za sodno varstvo zavrnilo brez dopolnitve dokaznega postopka, je v obrazložitvi sodbe uvodoma opozorilo na prvi odstavek 8. člena Zakona o pravilih cestnega prometa (Uradni list RS, št. 82/13 – uradno prečiščeno besedilo in 68/16 – v nadaljevanju ZPrCP), po katerem se v primerih, ko je prekršek zoper varnost cestnega

¹ Glej odločbe Ustavnega sodišča, ki so citirane v 4. točki obrazložitve te odločbe.

prometa storjen z vozilom, pa ni mogoče ugotoviti, kdo je storilec, za prekršek kaznuje lastnik oziroma imetnik pravice uporabe vozila, razen če dokaže, da tega prekrška ni storil. Sodišče je – ob sklicevanju na odločbo Ustavnega sodišča št. U-I-295/05 z dne 19. 6. 2008 (Uradni list RS, št. 73/08, in OdlUS XVII, 44) in sodno prakso Ustavnega sodišča – pojasnilo, da je navedeno določbo treba razlagati tako, da lastnik v postopku nosi breme predlaganja dokazov, breme dokazovanja pa le do stopnje razumnega dvoma o storitvi prekrška. V nadaljevanju je sodišče ocenilo, da pritožnik temu bremenu ni zadostil. To stališče je utemeljilo z naslednjimi argumenti: da priložene izjave Barbare Fabiani ni mogoče šteti za jasen in nedvoumen dokazni predlog; da tudi če bi navedena oseba potrdila dejstva, ki so navedena v izjavi, to ne bi pomenilo, da pritožnik ni bil storilec prekrška; da podpis na navedeni izjavi ni overjen in zato ta dokaz ni pravno upošteven; da pritožnik v zahtevi za sodno varstvo ni navedel, o katerih okoliščinah prekrška naj bi pritožnik in priča Barbara Fabiani izpovedala; da pritožnik sodišču ni predložil ali ponudil nobenega verodostojnega materialnopravno upoštevnega dokaza, s katerim bi bilo mogoče dokazati, da v času prekrška ni bil na kraju storitve prekrška (alibi).

10. Povzeta stališča sodišča, s katerimi je utemeljilo, da pritožnik ni zadostil dokaznemu bremenu, so nezdružljiva s pravico do izvajanja razbremenilnih dokazov iz tretje alineje 29. člena Ustave. Drži sicer, da mora pritožnik v skladu s prvim odstavkom 8. člena ZPrCP in stališčem, ki ga je Ustavno sodišče sprejelo v odločbi št. U-I-295/05 (24. točka obrazložitve), predložiti dokaze, s katerimi izkaže razumen dvom o tem, da je kot lastnik vozila tudi storilec prekrška. Vendar pa to ne pomeni, da mora ta dvom izkazati že v svojih pisnih vlogah (izjavi v hitrem postopku o prekršku in zahtevi za sodno varstvo). Ali je kršitelj zadostil dokaznemu bremenu, je mogoče presoditi šele, ko sodišče na kontradiktorni obravnavi izvede vse predlagane dokaze, katerih obstoj in pravno upoštevnost utemelji kršitelj s potrebno stopnjo verjetnosti. Kadar kršitelj predlaga zaslišanje razbremenilne priče, mora sodišče tak dokaz izvesti, če pritožnik izkaže, da ta priča obstaja in da bi lahko izpovedala o materialnopravno upoštevnih dejstvih. O tem, ali je pritožnik izkazal razumen dvom o zakonski domnevi iz prvega odstavka 8. člena ZPrCP, pa lahko sodišče presoja šele, ko pričo zasliši.

11. Iz pritožnikove izjave v hitrem prekrškovnem postopku, na katero se je pritožnik skliceval v zahtevi za sodno varstvo, izhaja, da je pritožnik predlagal zaslišanje priče Barbare Fabiani, iz izjave pa je mogoče dovolj jasno razbrati tudi, da bi po mnenju pritožnika ta priča lahko potrdila, da je očitani prekršek storila ona in ne pritožnik. Pritožnik je navedel tudi naslov priče in priložil njeno pisno izjavo. S tem je z zadostno stopnjo verjetnosti izkazal obstoj priče in materialnopravno upoštevnost njene izpovedbe, zato bi sodišče moralo njegovemu dokaznemu predlogu ugoditi in dokaz izvesti. Enako velja glede pritožnikovega dokaznega predloga za lastno zaslišanje. Pritožnik je predlagal lastno zaslišanje in navedel, da bi se z njegovim zaslišanjem lahko potrdilo, da vozila v času prekrška ni uporabljal in ga ni parkiral na mesto, na katerem je bil storjen prekršek, temveč ga je dal v uporabo Barbari Fabiani.

12. Dejstvo, da se dokazna predloga za zaslišanje priče in pritožnika ne nanašata na pritožnikov alibi, na navedeno ne vpliva. Ustavno sodišče je že v odločbi št. Up-3663/07 (9. točka odločbe) pojasnilo, da je izvajanje dokazov v korist obdolženca lahko učinkovito le, če je kršitelju v prekrškovnem postopku omogočeno, da se o njegovi odgovornosti odloči s pomočjo vseh razpoložljivih dokaznih sredstev, ki so primerna za ugotavljanje dejstev. Če je možnost izvedbe dokaza omejena tako, da je za ugotovitev določenega dejstva dopustna uporaba le določenega dokaznega sredstva, gre za poseg v pravico iz tretje alineje 29. člena Ustave. To pomeni, da mora imeti kršitelj možnost, da pred sodiščem izvede katerekoli dokaze, s katerimi bi lahko izkazal razumen dvom o zakonski domnevi iz prvega odstavka 8. člena ZPrCP, torej ne le dokaze, ki kažejo

na to, da ni bil na kraju prekrška, pač pa tudi tiste, ki kažejo na to, da je storilec prekrška nekdo drug.

13. Iz navedenega izhaja, da je sodišče z zavrnitvijo pritožnikovih dokaznih predlogov kršilo njegovo pravico iz tretje alineje 29. člena Ustave.

14. Glede na ugotovljeno kršitev je Ustavno sodišče izpodbijano sodbo razveljavilo in zadevo vrnilo Okrajnemu sodišču v Ljubljani v novo odločanje.

C.

15. Ustavno sodišče je sprejelo to odločbo na podlagi prvega odstavka 59. člena ZUstS v sestavi: predsednica dr. Jadranka Sovdat ter sodnice in sodniki dr. Matej Accetto, dr. Dunja Jadek Pensa, dr. Etelka Korpič - Horvat, dr. Špelca Mežnar, dr. Marijan Pavčnik in Marko Šorli. Odločbo je sprejelo soglasno.

dr. Jadranka Sovdat l.r.
Predsednica

1275. Odločba o razveljavitvi sodbe Okrajnega sodišča v Slovenski Bistrici

Številka: Up-854/14-17

Datum: 20. 4. 2017

ODLOČBA

Ustavno sodišče je v postopku odločanja o ustavni pritožbi Mihaela Kostanjška, Poljčane, ki ga zastopa Andrej Šelih, odvetnik v Slovenski Bistrici, na seji 20. aprila 2017

o d l o č i l o:

Sodba Okrajnega sodišča v Slovenski Bistrici št. ZSV 54/2013 z dne 14. 8. 2014 se razveljavi in zadeva se vrne temu sodišču v novo odločanje.

O b r a z l o ž i t e v

A.

1. Pritožnik je bil s plačilnim nalogom Medobčinskega inšpektorata in redarstva občin Slovenska Bistrica, Poljčane in Makole spoznan za odgovornega storitve prekrška po šestem odstavku 65. člena Zakona o pravilih cestnega prometa (Uradni list RS, št. 109/10 in 57/12 – ZPrCP) in prekrškov po prvem odstavku 22. člena in drugem odstavku 7. člena Zakona o varstvu javnega reda in miru (Uradni list RS, št. 70/06 – ZJRM-1). Zoper plačilni nalog je pritožnik vložil zahtevo za sodno varstvo, ki jo je Okrajno sodišče v Slovenski Bistrici z izpodbijano sodbo zavrnilo.

2. Pritožnik zatrjuje kršitev 22., 23. in 29. člena Ustave. Navaja, da ga sodišče v postopku ni zaslišalo, čeprav je v zahtevi za sodno varstvo svoje zaslišanje predlagal. S tem naj bi sodišče kršilo pritožnikovo pravico do sojenja v navzočnosti. Pritožnik navaja tudi, da je sodišče neutemeljeno zavrnilo njegov dokazni predlog za zaslišanje prič, ki so bile navzoče ob dogodku in bi lahko pomagale razjasniti dejansko stanje, glede katerega sta pritožnik in prekrškovni organ podala diametralno nasprotno trditve. Po mnenju pritožnika pomeni stališče sodišča, da predlaganih prič ne bo zaslišalo, ker pritožnik v zahtevi za sodno varstvo ni navedel njihovih naslovov, nedopustno omejitve pravice do izvajanja dokazov iz tretje alineje 29. člena Ustave.

3. Ustavno sodišče je s sklepom senata št. Up-854/14 z dne 22. 11. 2016 ustavno pritožbo sprejelo v obravnavo z namenom, da presodi utemeljenost pritožnikovih očitkov z

vidika druge in tretje alineje 29. člena Ustave. V skladu s prvim odstavkom 56. člena Zakona o Ustavnem sodišču (Uradni list RS, št. 64/07 – uradno prečiščeno besedilo in 109/12 – v nadaljevanju ZUstS) je o sprejemu ustavne pritožbe obvestilo Okrajno sodišče v Slovenski Bistrici.

4. Ustavno sodišče je v postopku odločanja o ustavni pritožbi vpogledalo v spis Okrajnega sodišča v Slovenski Bistrici št. ZSV 54/2013.

B. – I.

5. Pritožnik izpodbija sodbo, izdano v zadevi prekrška. Na podlagi četrte alineje drugega odstavka v zvezi s prvim odstavkom 55.a člena ZUstS ustavna pritožba v zadevah prekrškov praviloma ni dovoljena. Ustavno sodišče o taki ustavni pritožbi odloča le izjemoma in v posebej utemeljenih primerih, ko gre za pomembno ustavnopravno vprašanje, ki presega pomen konkretne zadeve (tretji odstavek 55.a člena ZUstS). V sklepu št. Up-424/06 z dne 22. 10. 2009 (OdlUS XVIII, 93) je Ustavno sodišče sprejelo stališče, da ta pogoj ni izpolnjen v primeru, ko stališče Ustavnega sodišča o ustavnopravno pomembnem vprašanju, ki ga odpira ustavna pritožba, že obstaja. Pri izjemnem odločanju po tretjem odstavku 55.a člena ZUstS namreč Ustavno sodišče ne izvaja običajnega nadzora, ali sodišča spoštujejo človekove pravice in temeljne svoboščine, temveč oblikuje precedenčne standarde varstva teh pravic in svoboščin z namenom razvoja in usmerjanja ustavnoskladne sodne prakse. Ko Ustavno sodišče s svojo odločitvijo tak standard postavi, ga morajo sodišča upoštevati pri nadaljnjem sodnem odločanju (tretji odstavek 1. člena ZUstS). Zato s ponovno odločitvijo o istem vprašanju v zadevi z bistveno podobnimi okoliščinami Ustavno sodišče ne more storiti nič več od tega, kar bi morala storiti že sodišča pri izdaji izpodbijanega akta, tj. odločiti ob upoštevanju zakona in Ustave.

6. Ustavno sodišče se je do vprašanja, v katerih primerih mora biti kršitelju v prekrškovnem postopku zagotovljena pravica do sojenja v navzočnosti oziroma pravica, da sodišču ustno predstavi svoje razloge in se neposredno sooči z avtorji obremenilnih izjav (pravica do ustne obravnave), sicer že opredelilo v odločbah št. Up-187/13 in št. Up-718/13, obe z dne 7. 10. 2015 (objavljeni v Uradnem listu RS, št. 80/15). Navedeni odločbi v času izdaje izpodbijane sodbe še nista bili izdani. Vendar so bila tedaj že znana stališča o tem, kdaj obstaja zahteva za izvedbo ustne obravnave kot enega izmed temeljnih jamstev pravice do poštenega postopka iz prvega odstavka 6. člena Konvencije o varstvu človekovih pravic in temeljnih svoboščin (Uradni list RS, št. 33/94, MP, št. 7/94 – v nadaljevanju EKČP) v prekrškovnem postopku z zahtevo za sodno varstvo. Evropsko sodišče za človekove pravice (v nadaljevanju ESČP) jih je postavilo v kar nekaj zadevah zoper Republiko Slovenijo, in sicer s sodbami v zadevah *Flisar proti Sloveniji* z dne 29. 9. 2011, *Milenović proti Sloveniji* z dne 28. 2. 2013 in *Kastelic proti Sloveniji* z dne 19. 6. 2014. Sodišča morajo pri svojem odločanju poleg zakona neposredno soditi na podlagi Ustave (125. člen Ustave). Ustava pa zahteva, da morajo neposredno (če je to glede na naravo določb seveda mogoče) uporabljati tudi mednarodne pogodbe, ki obvezujejo Republiko Slovenijo (8. člen Ustave), in še posebno morajo upoštevati človekove pravice in temeljne svoboščine, ki so urejene v drugih pravnih aktih, ki veljajo v Republikli Sloveniji, če ti zagotavljajo višjo raven njihovega varstva (peti odstavek 15. člena Ustave). Ker je EKČP posebna mednarodna pogodba, ki jo kot zadnje razlaga ESČP, morajo sodišča upoštevati pravice, ki so urejene v EKČP, in v tem okviru tudi sodno prakso ESČP.¹

7. Sodišča morajo torej po Ustavi upoštevati ne le odločbe Ustavnega sodišča, pač pa tudi sodbe ESČP, najmanj tiste, izdane v zadevah zoper Republiko Slovenijo. Prav tako jih mora upoštevati Ustavno sodišče. Zato praviloma ni mogoče pričakovati, da bi Ustavno sodišče, ko je ESČP že odločilo o

pomembnem vprašanju razlage EKČP, ki je hkrati pomembno ustavnopravno vprašanje, s svojo odločitvijo precedenčno razrešilo vprašanje, ki presega pomen konkretne zadeve. Nemalokrat namreč določbe EKČP varujejo človekove pravice in temeljne svoboščine na enaki ravni kot Ustava. Kadar zagotavljajo višjo raven varstva od Ustave, pa določbe EKČP na podlagi petega odstavka 15. člena Ustave nad Ustavo celo prevladajo. Precedenčna je v tem pogledu že sodba ESČP, in to tako za Ustavno sodišče kot za vsa druga sodišča v državi. Le če Ustava zagotavlja višjo raven varstva posamezne človekove pravice ali temeljne svoboščine od EKČP, ni mogoče reči, da je s sodbo ESČP že postavljen precedenčni standard njenega varstva v državi. Tokrat ne gre za tak primer, pač pa za pravice, ki so tako z EKČP kot z Ustavo enako varovane. Kljub temu je Ustavno sodišče ustavno pritožbo izjemoma obravnavalo tudi v delu, ki se nanaša na zatrjevano kršitev pravice do ustne obravnave. Presodilo je namreč, da je treba zaradi varstva konvencijsko in ustavno zagotovljenih pravic obdolženec v prekrškovnih postopkih ponovno opozoriti na stališča iz navedenih sodb ESČP. Vendar to ne pomeni, da bo Ustavno sodišče tudi v prihodnje obravnavalo vsako ustavno pritožbo, ki bi utemeljeno opozarjala na neupoštevanje sodb ESČP v prekrškovnih postopkih. Ni namreč naloga Ustavnega sodišča, da na to vedno znova opozarja. V pravni državi (2. člen Ustave), v kateri se mednarodne pogodbe neposredno uporabljajo (8. člen Ustave), se pričakuje, da sodišča ne spregledajo sodb ESČP, s katerimi to razlaga neposredno uporabljive določbe EKČP, in da jih pri sodnem odločanju upoštevajo, ker ta obveznost izhaja iz Ustave, na katero so sodišča pri sojenju neposredno vezana (125. člen Ustave). Zato bo Ustavno sodišče tudi poslej v skladu s pooblastili iz 55.a člena ZUstS le izjemoma odločalo o ustavnih pritožbah v zadevah prekrškov, če te ne bodo odpirale pomembnih ustavnopravnih vprašanj, ki presegajo pomen odločitve v posamezni zadevi.

B. – II.

8. Po ustaljeni ustavnosodni presoji morajo biti obdolžencu v postopku o prekršku zagotovljena temeljna jamstva poštenega postopka iz 29. člena Ustave, pri čemer je lahko raven zagotovljenih pravic v primeru lažjih kršitev z manj hudimi posledicami za kaznovano osebo nižja od tiste, ki je zagotovljena v kazenskem postopku.² Eno teh jamstev je tudi pravica obdolženca, da se mu sodi v navzočnosti (druga alineja 29. člena Ustave), torej pravica, da ostala jamstva poštenega postopka (soočenje z obremenilnimi dokazi, izvajanje dokazov v korist) in pravico do izjavljanja v postopku (22. člen Ustave) uresničuje neposredno pred sodiščem, ki bo v njegovi zadevi odločilo. V odločbi št. Up-718/13 (10. točka obrazložitve) je Ustavno sodišče poudarilo, da je pravica obdolženca, da je na sojenju osebno navzoč, da se lahko neposredno pred sodiščem izjavi o dejstvih in okoliščinah, pomembnih za odločitev, in da se v njegovi navzočnosti, v skladu z načeloma neposrednosti in kontradiktornosti, izvedejo dokazi, na katerih temelji odločitev, vraščena v samo jedro pravice do poštenega postopka. Zato mora biti v hitrem prekrškovnem postopku, v katerem je okrajno sodišče, ki odloča o zahtevi za sodno varstvo, praviloma prva in edina sodna instanca, kršitelju praviloma zagotovljena ustna, kontradiktorna in javna obravnava (12. točka obrazložitve navedene odločbe).

9. Ustavno sodišče je v odločbi št. Up-718/13 (11. in 13. točka obrazložitve), ob opiranju na prakso ESČP, prav tako pojasnilo, da je kot temeljni kriterij za presojo, ali je izključitev ustne obravnave izjemoma utemeljena, treba upoštevati naravo vprašanj, ki jih mora sodišče presoditi. Sodišče mora izvesti ustno obravnavo v vseh primerih, ko kršitelj v zahtevi za sodno varstvo odpira vprašanje, ki ga ni mogoče ustrezno razrešiti na podlagi spisa zadeve. Za tako vprašanje gre vselej, kadar

¹ Prim. 12. točko odločbe Ustavnega sodišča št. U-I-65/05 z dne 22. 9. 2005 (Uradni list RS, št. 92/05, in OdlUS XIV, 72).

² Tako že odločba Ustavnega sodišča št. Up-120/97 z dne 18. 3. 1999, Uradni list RS, št. 31/99, in OdlUS VIII, 126 (10. točka obrazložitve).

kršitelj izpodbija verodostojnost obremenilnih dokazov, ki niso pridobljeni z objektivno metodo (npr. z merilnikom hitrosti ali merilnikom alkohola), temveč z osebno zaznavo prekrškovnega organa³ ali druge prič. ⁴ V teh primerih mora torej sodišče kršitelju omogočiti, da se neposredno sooči z obremenilnimi pričami in da tudi sam sodišču neposredno predstavi svoje videnje zadeve. Navedeno velja ne glede na to, ali je kršitelj v zahtevi za sodno varstvo predlagal izvedbo ustne obravnave, svoje zaslišanje oziroma zaslihanje obremenilnih prič.⁵ Kadar pa želi kršitelj neposredno pred sodiščem izvajati tudi razbremenilne dokaze, mora podati predlog za njihovo izvedbo in s potrebno stopnjo verjetnosti utemeljiti njihov obstoj in pravno upoštevnost.⁶

10. V obravnavani zadevi je prekrškovni organ pritožniku v plačilnem nalogu očital: 1. da je parkiral osebno vozilo na dovozu na parkirišče in avtobusno postajališče; 2. da je redarju, ki je zaradi navedenega dejanja izpolnjeval obvestilo o prekršku, dejal, da ne ve, kaj dela, in da naj najprej spluži ceste, potem pa lahko piše kazni, ter 3. da ni upošteval odredbe redarja, naj izroči vozniško in prometno dovoljenje, in odredbe o zadržanju do prihoda policistov, temveč se je z vozilom odpeljal s kraja prekrška. Pritožnik je zoper plačilni nalog vložil zahtevo za sodno varstvo, v kateri je trdil, da ni onemogočil dovoza na parkirišče in avtobusno postajališče, saj v dani prometni situaciji z enim samim vozilom tega sploh ni mogoče storiti; da na kraju, kjer je parkiral vozilo, ni prometne signalizacije, ki bi prepovedovala parkiranje; da je očitane besede le mimogrede navrgel in da z njimi ni žalil redarja, pač pa je zgolj izrazil svoje mnenje o očitnem prekršku; da ni odpeljal s kraja prekrška, ampak je vozilo le premaknil za nekaj metrov, nato pa je bil takoj na voljo redarju, ki pa je nemudoma zapustil kraj dogodka. Pritožnik je sodišču predlagal svoje zaslihanje, zaslihanje treh poimensko navedenih prič, ki naj bi opazovale dogajanje, ogled kraja dejanja in vpogled v fotografije, ki jih je priložil.

11. Iz navedenega izhaja, da je pritožnik v zahtevi za sodno varstvo med drugim nasprotoval dejstvu, ki so bila ugotovljena z neposredno zaznavo redarja, zato bi ustrezna presoja očitanih dejanj (predvsem očitka, da je pritožnik zapustil kraj dejanja) zahtevala izvedbo ustne kontradiktorne obravnave. Sodišče bi moralo pritožniku omogočiti, da se sooči z avtorjem obremenilnih izjav in da tudi sam sodišču neposredno predstavi svoje videnje dogodka. Le na podlagi takega dokaznega postopka bi namreč sodišče sploh lahko napravilo lastno oceno verodostojnosti nasprotnojučih si trditev prekrškovnega organa in pritožnika.

12. Iz podatkov spisa in izpodbijane sodbe ne izhaja, da bi sodišče v obravnavanem primeru dejansko stanje ugotavljalo v neposrednem kontradiktornem dokaznem postopku. Sodišče je zaključke o obstoju pravno upoštevni dejstev oprlo izključno na ugotovitve prekrškovnega organa, ki izhajajo iz plačilnega naloga, in na fotografije kraja prekrška, ki jo je prekrškovni organ priložil plačilnemu nalogu, medtem ko navedbam kršitelja ni verjelo, čeprav niti pooblaščen uradne osebe prekrškovnega organa, ki je vodila postopek, niti kršitelja pred tem ni zaslišalo. S tem je sodišče kršilo pritožnikovo pravico do sojenja v navzočnosti iz druge alineje 29. člena Ustave.

13. Pritožnik uveljavlja tudi kršitev pravice do izvajanja razbremenilnih dokazov iz tretje alineje 29. člena Ustave, ker sodišče ni zaslišalo predlaganih prič. V zvezi z zavrnitvijo dokaznega predloga za zaslihanje prič je sodišče v izpodbijani sodbi

pojasnilo, da je pritožnik v zahtevi za sodno varstvo navedel zgolj imena in priimke prič, zato ni mogoče preveriti, ali te osebe sploh obstajajo. Poudarilo je, da je bil vlagatelj v plačilnem nalogu opozorjen, da mora v zahtevi za sodno varstvo navesti vsa dejstva in dokaze v svojo korist, ker jih sicer v postopku ne bo mogel več uveljavljati.

14. Navedeni razlogi sodišča niso v neskladju s tretjo alinejo 29. člena Ustave, ki sodišču nalaga, naj izvede vse tiste dokaze, za katere obramba izkaže njihov obstoj in pravno upoštevnost. Zaslihanje predlaganih prič, ki naj bi bile po trditvah pritožnika očitvidci očitanih dejanj, je sicer v upoštevni zvezi s presojo dejanskega stanja, vendar pa pritožnik predlaganih prič ni v zadostni meri individualiziral, da bi jih sodišče lahko (brez nadaljnega pozivanja pritožnika na dopolnitev vloge) povabilo na zaslihanje, čeprav je bil v plačilnem nalogu poučen o prekluziji navajanja dejstev in dokazov v kasnejših fazah postopka. Poleg tega iz zahteve za sodno varstvo izhaja, da se je pritožnik zavedal, da mora sporočiti naslove predlaganih prič, saj je v zahtevi sam navedel, da bo naslove prič sporočil kasneje, vendar ni pojasnil, zakaj tega ni mogel storiti že ob vložitvi zahteve za sodno varstvo. Pritožnik po vložitvi zahteve za sodno varstvo sodišču tudi ni predlagal vrnitve v prejšnje stanje, naslovov prič pa ni sporočil niti do izdaje sodbe (ki je bila izdana več kot leto dni po vložitvi zahteve za sodno varstvo). Glede na navedeno sodišče s tem, ko je pritožnikov dokazni predlog za zaslihanje razbremenilnih prič zavrnilo, ni kršilo pritožnikove pravice iz tretje alineje 29. člena Ustave.

15. Glede na ugotovljeno kršitev druge alineje 29. člena Ustave je Ustavno sodišče izpodbijano sodbo razveljavilo in zadevo vrnilo Okrajnemu sodišču v Slovenski Bistrici v novo odločanje.

C.

16. Ustavno sodišče je sprejelo to odločbo na podlagi prvega odstavka 59. člena ZUstS v sestavi: predsednica dr. Jadranka Sovdat ter sodnice in sodniki dr. Matej Accetto, dr. Dunja Jadek Pensa, dr. Etelka Korpič - Horvat, dr. Špelca Mežnar, dr. Marijan Pavčnik in Marko Šorli. Odločbo je sprejelo soglasno.

dr. Jadranka Sovdat l.r.
Predsednica

1276. Odločba o razveljavitvi sodbe Okrajnega sodišča v Celju

Številka: Up-887/14-16
Datum: 20. 4. 2017

ODLOČBA

Ustavno sodišče je v postopku odločanja o ustavni pritožbi družbe Inter Turbo Kft, Madžarska, ki jo zastopa Franc Bucik, odvetnik v Ljubljani, na seji 20. aprila 2017

odločilo:

Sodba Okrajnega sodišča v Celju št. ZSV 824/2014 z dne 17. 9. 2014 se razveljavi in zadeva se vrne temu sodišču v novo odločanje.

Obrazložitev

A.

1. Pritožnica je bila s plačilnim nalogom Postaje prometne policije Celje spoznana za odgovorno storitve prekrška po de-

³ Glej sodbe ESČP v zadevah *Flisar proti Sloveniji*, *Milenović proti Sloveniji* in *Kastelic proti Sloveniji* ter sklep ESČP v zadevi *Berdajs proti Sloveniji* z dne 27. 3. 2012.

⁴ Glej sodbo ESČP v zadevi *Kariž proti Sloveniji* z dne 13. 11. 2014.

⁵ Glej sodbi ESČP v zadevah *Flisar proti Sloveniji* in *Kastelic proti Sloveniji*, v katerih je ESČP ugotovilo kršitev 6. člena EKČP kljub temu, da pritožnika ustne obravnave nista izrecno zahtevala.

⁶ Glej odločbo Ustavnega sodišča št. Up-34/93 z dne 8. 6. 1995, OdlUS IV, 129 (11.–13. točka obrazložitve).

vetem odstavku v zvezi s 1. točko prvega odstavka 74. člena Zakona o pravilih cestnega prometa (Uradni list RS, št. 109/10, 57/12 in 63/13 – v nadaljevanju ZPrCP). Zoper plačilni nalog je pritožnica vložila zahtevo za sodno varstvo, ki jo je Okrajno sodišče v Celju z izpodbijano sodbo zavrnilo.

2. Pritožnica zatrjuje kršitev 22. in 29. člena Ustave ter 6. člena Konvencije o varstvu človekovih pravic in temeljnih svoboščin (Uradni list RS, št. 33/94, MP, št. 7/94 – EKČP). Navaja, da je v zahtevi za sodno varstvo predlagala izvedbo številnih dokazov, in sicer vpogled v fotografije vozila, izvedeniško mnenje in dekra certifikat, zaslišanje prič Ferenc Totha, dr. Roberta Leszka, Zsófie Vatali in Zsuzse Balog ter postavitev izvedenca prometne stroke, s katerimi je želela izpodbiti ugotovitev prekrškovnega organa, da se je iz vozila med vožnjo razsipaval tovor oziroma da je prevoz tovora pomenil nevarnost za druge udeležence cestnega prometa. Pritožnica navaja, da sodišče nobenega od teh dokazov ni izvedlo niti ni opravilo obravnave.

3. Ustavno sodišče je s sklepom senata št. Up-887/14 z dne 22. 11. 2016 ustavno pritožbo sprejelo v obravnavo z namenom, da presodi utemeljenost pritožničnih očitkov z vidika tretje alineje 29. člena Ustave. V skladu s prvim odstavkom 56. člena Zakona o Ustavnem sodišču (Uradni list RS, št. 64/07 – uradno prečiščeno besedilo in 109/12 – v nadaljevanju ZUstS) je o sprejemu ustavne pritožbe obvestilo Okrajno sodišče v Celju.

4. Ustavno sodišče je v postopku odločanja o ustavni pritožbi pridobilo spis Okrajnega sodišča v Celju št. ZSV 824/2014.

B. – I.

5. Pritožnica izpodbija sodbo, izdano v zadevi prekrška. Na podlagi četrte alineje drugega odstavka v zvezi s prvim odstavkom 55.a člena ZUstS ustavna pritožba v zadevah prekrškov praviloma ni dovoljena. Ustavno sodišče o taki ustavni pritožbi odloča le izjemoma in v posebej utemeljenih primerih, ko gre za pomembno ustavnopravno vprašanje, ki presega pomen konkretne zadeve (tretji odstavek 55.a člena ZUstS). V sklepu št. Up-424/06 z dne 22. 10. 2009 (OdlUS XVIII, 93) je Ustavno sodišče sprejelo stališče, da ta pogoj ni izpolnjen v primeru, ko stališče Ustavnega sodišča o ustavnopravno pomembnem vprašanju, ki ga odpira ustavna pritožba, že obstaja. Pri izjemnem odločanju po tretjem odstavku 55.a člena ZUstS namreč Ustavno sodišče ne izvaja običajnega nadzora, ali sodišča spoštujejo človekove pravice in temeljne svoboščine, temveč oblikuje precedenčne standarde varstva teh pravic in svoboščin z namenom razvoja in usmerjanja ustavnoskladne sodne prakse. Ko Ustavno sodišče s svojo odločitvijo tak standard postavi, ga morajo sodišča upoštevati pri nadaljnjem sodnem odločanju (tretji odstavek 1. člena ZUstS). Zato s ponovno odločitvijo o istem vprašanju v zadevi z bistveno podobnimi okoliščinami Ustavno sodišče ne more storiti nič več od tega, kar bi morala storiti že sodišča pri izdaji izpodbijanega akta, tj. odločiti ob upoštevanju zakona in Ustave. To stališče bi narekovalo zaključek, da obravnavana ustavna pritožba ni dovoljena, saj se je Ustavno sodišče do vprašanja, kdaj mora sodišče kršitelju v prekrškovnem postopku omogočiti, da izvaja dokaze v svojo korist, opredelilo že pred izdajo izpodbijane sodbe v odločbah št. Up-486/03 z dne 9. 7. 2004 (Uradni list RS, št. 83/04), št. Up-751/02 z dne 11. 11. 2004 (Uradni list RS, št. 131/04) in št. Up-3663/07 z dne 10. 9. 2009 (Uradni list RS, št. 77/09, in OdlUS XVIII, 83).

6. Vendar je Ustavno sodišče v odločbi št. Up-965/11 z dne 9. 5. 2013 (Uradni list RS, št. 47/13, in OdlUS XX, 15) – v kateri je bilo soočeno s primerom, ko je sodišče v prekrškovnem postopku popolnoma prezrlo predhodno odločitev Ustavnega sodišča in s tem pritožnikove z Ustavo zajamčene pravice – izjemoma odločilo o ustavnopravnem vprašanju, do katerega se je pred tem že opredelilo. Ustavno sodišče je navedlo, da v takih primerih ne gre več le za vprašanje kršitve tiste človekove pravice, ki jo sodišče s svojo odločitvijo zagreši.

Gre za nadaljnje vprašanje, ali se v takem odločanju sodišča izraža stališče, da človekovih pravic in temeljnih svoboščin v zadevah prekrškov (ker kršitve teh pravic po četrty alinei drugega odstavka 55.a člena ZUstS nimajo hujših posledic za pritožnika) sploh ni treba spoštovati in da sodišče ni zavezano k ustavnoskladni razlagi zakonskih določb.

7. Tudi v tej zadevi je Ustavno sodišče soočeno s tovrstnim primerom, saj je sodišče odločilo, kot da navedene odločbe Ustavnega sodišča, ki so bile objavljene tudi v Uradnem listu Republike Slovenije pred izdajo izpodbijane sodbe, ne bi obstajale. Zato je Ustavno sodišče – da bi zagotovilo spoštovanje svojih odločb in s tem spoštovanje ustavnih pravic obdolžencev v prekrškovnem postopku – ustavno pritožbo izjemoma sprejelo v obravnavo. Tako je ravnalo hkrati kar v nekaj podobnih primerih, s čimer želi poudariti pomen tokratnih svojih odločitev. Vendar to ne pomeni, da bo Ustavno sodišče tudi v prihodnje obravnavalo prav vsako ustavno pritožbo, ki bi utemeljeno opozarjala na nespoštovanje ustavnosodnih precedensov na področju varstva človekovih pravic in prekrškovnih postopkih. Ni namreč naloga Ustavnega sodišča, da vedno znova opozarja na pomen obvezujočnosti svojih odločb. V pravni državi (2. člen Ustave) se pričakuje, da jih sodišča ne spregledajo in da jih pri sodnem odločanju upoštevajo, ker ta obveznost izhaja iz Ustave, na katero so pri sojenju neposredno vezana (125. člen Ustave). Zato bo Ustavno sodišče tudi poslej v skladu s pooblastili iz 55.a člena ZUstS le izjemoma odločalo o ustavnih pritožbah v zadevah prekrškov, če te ne bodo odpirale pomembnih ustavnopravnih vprašanj, ki presegajo pomen odločitve v posamezni zadevi. Take so predvsem zadeve, v katerih mora Ustavno sodišče šele oblikovati precedenčne standarde varstva človekovih pravic. Ko jih oblikuje, pa jih morajo sodišča upoštevati, da se zagotovi učinkovito varstvo človekovih pravic in temeljnih svoboščin v vseh sodnih postopkih.

B. – II.

8. Ustava v 29. členu določa temeljna jamstva v kazenskem postopku, med katerimi je tudi pravica obdolženca, da je zagotovljeno izvajanje dokazov v njegovo korist (tretja alineja 29. člena Ustave). Po ustaljeni ustavnosodni presoji mora biti pravica do izvajanja razbremenilnih dokazov zagotovljena tudi kršitelju v prekrškovnem postopku.¹ Kot je Ustavno sodišče navedlo že v odločbi št. Up-34/93 z dne 8. 6. 1995, OdlUS IV, 129 (13. točka obrazložitve), iz te pravice ne izhaja, da mora sodišče izvesti vsak dokaz, ki ga predlaga obramba, mora pa izvesti tiste dokaze, katerih obstoj in pravno upoštevnost utemelji obramba s potrebno stopnjo verjetnosti.

9. Prekrškovni organ je pritožnici v plačilnem nalogu očital odgovornost za prekršek po devetem odstavku v zvezi s 1. točko prvega odstavka 74. člena ZPrCP, ki ga stori, kdor ima tovor ali naprave, ki so namenjene za prevoz, nalaganje, razlaganje ali pritrditev tovora, na ali v vozilu naložene ali pritrdjene oziroma pokrite tako, da pomenijo nevarnosti ali ovire za druge udeležence cestnega prometa. Iz opisa dejanskega stanja, ki ga je prekrškovni organ predložil sodišču, izhaja, da sta policista ob nadzoru prometa ustavila voznika tovornega vozila pritožnice, ker sta ugotovila, da se je med vožnjo iz priklopnega vozila občasno v majhnih količinah razsipal tovor (koruza). Policista naj bi ugotovila, da so bili na tovorni prostor priklopnega vozila nameščeni poviški v višini 30 centimetrov in da je bila koruza naložena 20 centimetrov nad originalnimi kovinskimi stranicami. V opisu dejanskega stanja je še navedeno, da ta predelava priklopnega vozila ni bila homologirana.

10. Pritožnica je v zahtevi za sodno varstvo in v dveh pravočasnih dopolnitvah zahteve trdila, da je bilo priklopno vozilo sicer predelano (povišano), vendar pa je bila predelava v skladu s tehničnimi in prometnimi standardi ter predpisi. To naj bi potrjevalo izvedensko mnenje izvedenca dr. Roberta Leszka, ki naj bi ga voznik Ferenc Toth že na kraju prekrška

¹ Glej odločbe Ustavnega sodišča, ki so citirane v 5. točki obrazložitve te odločbe.

izročil policistom. Pritožnica je navedla, da naj bi bila koruza naložena znatno pod zgornjim robom dodatne ograje. Trdila je, da je voznik med vožnjo redno kontroliral tovor in ni opazil, da bi se ta razsipaval, ter da policista vozniku ob ustavitvi vozila tudi nista dejala, da se je tovor razsipaval. Po navedbah pritožnice bi slednje lahko potrdila tudi pomočnica madžarskega konzula v Lendavi Zsophie Vatali, ki naj bi se v zvezi z obravnavanim prekrškom pogovarjala s policijo, a naj ji policija ne bi dejala, da se je tovor razsipaval. Pritožnica je zahtevi priložila izvedensko mnenje dr. Roberta Leszka, dekra certifikat in fotografije priklopnega vozila, predlagala je zaslišanje Ferenca Totha, dr. Roberta Leszka in Zsophie Vatali ter postavitev izvedenca prometne stroke.

11. Iz izpodbijane sodbe izhaja, da je sodišče vprašanje, ali se je tovor med vožnjo razsipaval iz priklopnega vozila, štelo kot odločilno za obstoj zakonskih znakov očitane prekrška. Pri odgovoru na to vprašanje se je oprlo izključno na navedbe policistov o tem, da so razsipavanje tovora neposredno zaznali, medtem ko prič, ki bi po navedbah pritožnice potrdile, da se tovor ni razsipaval, ni zaslišalo. Sodišče se je v obrazložitvi sodbe sicer sklicevalo tudi na fotografije v sodnem spisu, iz katerih naj bi bil razviden obseg tovora, vendar ni pojasnilo, zakaj šteje, da te fotografije potrjujejo obstoj očitane prekrška. V sodbi je pojasnilo zgolj, da o navedbah policistov ne dvomi in da tudi morebitna resničnost zatrjevanj pritožnice, da vozniku tovornega vozila in pomočnici madžarskega konzula v Lendavi ni bilo rečeno, da se je tovor med vožnjo razsipaval, ne bi ovrgla neposredne zaznave policistov. Do navedb pritožnice, da je voznik med vožnjo redno kontroliral tovor in da bi njegovo zaslišanje lahko potrdilo, da navedbe policije o razsipavanju tovora niso resnične, pa se sodišče sploh ni opredelilo. S tako zavrnitvijo materialno-pravno upoštevanih dokaznih predlogov je sodišče pritožnici že vnaprej odreklo možnost, da z izvajanjem dokazov v svojo korist vpliva na izid postopka, in s tem kršilo njeno pravico iz tretje alineje 29. člena Ustave.

12. Glede na ugotovljeno kršitev je Ustavno sodišče izpodbijano sodbo razveljavilo in zadevo vrnilo Okrajnemu sodišču v Celju v novo odločanje.

C.

13. Ustavno sodišče je sprejelo to odločbo na podlagi prvega odstavka 59. člena ZUstS v sestavi: predsednica dr. Jadranka Sovdat ter sodnice in sodniki dr. Matej Accetto, dr. Dunja Jadek Pensa, dr. Etelka Korpič - Horvat, dr. Špelca Mežnar, dr. Marijan Pavčnik in Marko Šorli. Odločbo je sprejelo soglasno.

dr. Jadranka Sovdat i.r.
Predsednica

1277. Odločba o razveljavitvi sodbe Okrajnega sodišča v Ljubljani

Številka: Up-847/14-14
Datum: 20. 4. 2017

ODLOČBA

Ustavno sodišče je v postopku odločanja o ustavni pritožbi Petka Vuliča, Ljubljana, ki ga zastopa Desiree Baškovič, odvetnica v Ljubljani, na seji 20. aprila 2017

o d l o č i l o:

Sodba Okrajnega sodišča v Ljubljani št. ZSV 13/2014 z dne 21. 8. 2014 se razveljavi in zadeva se vrne temu sodišču v novo odločanje.

O b r a z l o ž i t e v

A.

1. Pritožnik je bil z odločbo prekrškovnega organa spoznan za odgovornega prekrška po prvem odstavku 7. člena Zakona o varstvu javnega reda in miru (Uradni list RS, št. 70/06 – ZJRM-1). Zoper odločbo o prekršku je pritožnik po svoji zagovornici vložil zahtevo za sodno varstvo, ki jo je Okrajno sodišče v Ljubljani z izpodbijano sodbo zavrnilo.

2. Pritožnik zatrjuje kršitev 22., 23., 29. in 41. člena Ustave. Navaja, da ga sodišče v postopku z zahtevo za sodno varstvo ni zaslišalo (čeprav je tako v postopku pred prekrškovnim organom kot tudi v zahtevi za sodno varstvo podal dokazni predlog za svoje zaslišanje) in mu ni omogočilo, da se sooči z obremenilnimi pričami (čeprav je sodišču predlagal njihovo zaslišanje), s čimer naj bi kršilo pritožnikovo pravico iz tretje alineje 29. člena Ustave in 6. člena Konvencije o varstvu človekovih pravic in temeljnih svoboščin (Uradni list RS, št. 33/94, MP, št. 7/94 – v nadaljevanju EKČP). Ob tem se sklicuje na prakso Ustavnega sodišča in Evropskega sodišča za človekove pravice (v nadaljevanju ESČP). Pritožnik prav tako navaja, da je sodišče ravnalo napačno, ko je upoštevalo zgolj njegovo izjavo, ki jo je podal v postopku pred prekrškovnim organom 9. 4. 2013, njegove nadaljnje izjave pa je štelo kot prepozne. Pritožnik opozarja, da je bil z vsebino izjav obremenilnih prič seznanjen šele v obrazložitvi plačilnega naloga, zato se pred tem trenutkom do njih ni mogel opredeliti. Stališče sodišča, da bi se moral pritožnik z vpogledom v spis prekrškovnega organa sam seznaniti z izjavami obremenilnih prič, po mnenju pritožnika pomeni neenakopravno obravnavo pritožnika in je tudi v nasprotju s pravilom, da je treba obdolženca seznaniti, katerega dejanja je obdolžen in kaj je podlaga za obdolžitve. V konkretnem primeru, ko vpogled v spis pred podajo izjave pritožniku sploh ne bi dal nobene informacije o izjavah prič, ki so bile zaslišane šele kasneje, pa naj bi bil ta očitek pritožniku tudi popolnoma zgrešen. Pritožnik meni, da mora imeti kršitelj pravico, da se izjavi o opisu dejanskega stanja in vsebini dokazov, ki jih prekrškovni organ pridobi po tem, ko je kršitelj podal svojo pisno izjavo. Ker pritožniku to ni bilo omogočeno, naj bi bilo s tem kršeno načelo enakega varstva pravic iz 22. člena Ustave. Poleg tega pa naj bi sodišče kršilo tudi pritožnikovo pravico do sodnega varstva iz 23. člena Ustave, ker naj zavrnitve pritožnikovih dokaznih predlogov ne bi ustrezno obrazložilo. Pritožnik uveljavlja še kršitev 41. člena Ustave, ker naj bi sodišče nekritično sledilo navedbam policije glede njegovega obnašanja med bogoslužjem, čeprav naj bi bilo njegovo obnašanje povsem v okvirih sprejemljivega. Meni, da vernikom ni mogoče predpisovati, kje naj med mašo držijo roke in kako naj se dotikajo ikone.

3. Ustavno sodišče je s sklepom senata št. Up-847/14 z dne 22. 11. 2016 ustavno pritožbo sprejelo v obravnavo. V skladu s prvim odstavkom 56. člena Zakona o Ustavnem sodišču (Uradni list RS, št. 64/07 – uradno prečiščeno besedilo in 109/12 – v nadaljevanju ZUstS) je o sprejemu ustavne pritožbe obvestilo Okrajno sodišče v Ljubljani.

4. Ustavno sodišče je v postopku odločanja o ustavni pritožbi vpogledalo v spis Okrajnega sodišča v Ljubljani št. ZSV 13/2014.

B. – I.

5. Pritožnik izpodbija sodbo, izdano v zadevi prekrška. Na podlagi četrte alineje drugega odstavka v zvezi s prvim odstavkom 55.a člena ZUstS ustavna pritožba v zadevah prekrškov praviloma ni dovoljena. Ustavno sodišče o taki ustavni pritožbi odloča le izjemoma in v posebej utemeljenih primerih, ko gre za pomembno ustavnopravno vprašanje, ki presega pomen konkretne zadeve (tretji odstavek 55.a člena ZUstS). V sklepu št. Up-424/06 z dne 22. 10. 2009 (OdIUS XVIII, 93) je Ustavno sodišče sprejelo stališče, da ta pogoj ni izpolnjen v primeru, ko stališče Ustavnega sodišča o ustavnopravno

pomembnem vprašanju, ki ga odpira ustavna pritožba, že obstaja. Pri izjemnem odločanju po tretjem odstavku 55.a člena ZUstS namreč Ustavno sodišče ne izvaja običajnega nadzora, ali sodišča spoštujejo človekove pravice in temeljne svoboščine, temveč oblikuje precedenčne standarde varstva teh pravic in svoboščin z namenom razvoja in usmerjanja ustavnoskladne sodne prakse. Ko Ustavno sodišče s svojo odločitvijo tak standard postavi, ga morajo sodišča upoštevati pri nadaljnjem sodnem odločanju (tretji odstavek 1. člena ZUstS). Zato s ponovno odločitvijo o istem vprašanju v zadevi z bistveno podobnimi okoliščinami Ustavno sodišče ne more storiti nič več od tega, kar bi morala storiti že sodišča pri izdaji izpodbijane akta, tj. odločiti ob upoštevanju zakona in Ustave.

6. Ustavno sodišče se je do vprašanja, v katerih primerih mora biti kršitelju v prekrškovnem postopku zagotovljena pravica do sojenja v navzočnosti oziroma pravica, da sodišču ustno predstavi svoje razloge in se neposredno sooči z avtorji obremenilnih izjav (pravica do ustne obravnave), sicer že opredelilo v odločbah št. Up-187/13 in št. Up-718/13, obe z dne 7. 10. 2015 (objavljeni v Uradnem listu RS, št. 80/15). Navedeni odločbi v času izdaje izpodbijane sodbe še nista bili izdani. Vendar so bila tedaj že znana stališča o tem, kdaj obstaja zahteva za izvedbo ustne obravnave kot enega izmed temeljnih jamstev pravice do poštenega postopka iz prvega odstavka 6. člena EKČP v prekrškovnem postopku z zahtevo za sodno varstvo. ESČP jih je postavilo v kar nekaj zadevah zoper Republiko Slovenijo, in sicer s sodbami v zadevah *Flisar proti Sloveniji* z dne 29. 9. 2011, *Milenović proti Sloveniji* z dne 28. 2. 2013 in *Kastelic proti Sloveniji* z dne 19. 6. 2014. Sodišča morajo pri svojem odločanju poleg zakona neposredno soditi na podlagi Ustave (125. člen Ustave). Ustava pa zahteva, da morajo neposredno (če je to glede na naravo določb seveda mogoče) uporabljati tudi mednarodne pogodbe, ki obvezujejo Republiko Slovenijo (8. člen Ustave), in še posebno morajo upoštevati človekove pravice in temeljne svoboščine, ki so urejene v drugih pravnih aktih, ki veljajo v Republiki Sloveniji, če ti zagotavljajo višjo raven njihovega varstva (peti odstavek 15. člena Ustave). Ker je EKČP posebna mednarodna pogodba, ki jo kot zadnje razlaga ESČP, morajo sodišča upoštevati pravice, ki so urejene v EKČP, in v tem okviru tudi sodno prakso ESČP.¹

7. Sodišča morajo torej po Ustavi upoštevati ne le odločbe Ustavnega sodišča, pač pa tudi sodbe ESČP, najmanj tiste, izdane v zadevah zoper Republiko Slovenijo. Prav tako jih mora upoštevati Ustavno sodišče. Zato praviloma ni mogoče pričakovati, da bi Ustavno sodišče, ko je ESČP že odločilo o pomembnem vprašanju razlage EKČP, ki je hkrati pomembno ustavnopravno vprašanje, s svojo odločitvijo precedenčno razrešilo vprašanje, ki presega pomen konkretne zadeve. Nema lokrat namreč določbe EKČP varujejo človekove pravice in temeljne svoboščine na enaki ravni kot Ustava. Kadar zagotavljajo višjo raven varstva od Ustave, pa določbe EKČP na podlagi petega odstavka 15. člena Ustave nad Ustavo celo prevladajo. Precedenčna je v tem pogledu že sodba ESČP, in to tako za Ustavno sodišče kot za vsa druga sodišča v državi. Le če Ustava zagotavlja višjo raven varstva posamezne človekove pravice ali temeljne svoboščine od EKČP, ni mogoče reči, da je s sodbo ESČP že postavljen precedenčni standard njunega varstva v državi. Tokrat ne gre za tak primer, pač pa za pravice, ki so tako z EKČP kot z Ustavo enako varovane. Kljub temu je Ustavno sodišče ustavno pritožbo izjemoma obravnavalo tudi v delu, ki se nanaša na zatrjevano kršitev pravice do ustne obravnave. Presodilo je namreč, da je treba zaradi varstva konvencijsko in ustavno zagotovljenih pravic obdolženec v prekrškovnih postopkih ponovno opozoriti na stališča iz navedenih sodb ESČP. Vendar to ne pomeni, da bo Ustavno sodišče tudi v prihodnje obravnavalo vsako ustavno pritožbo, ki

bi utemeljeno opozarjala na neupoštevanje sodb ESČP v prekrškovnih postopkih. Ni namreč naloga Ustavnega sodišča, da na to vedno znova opozarja. V pravni državi (2. člen Ustave), v kateri se mednarodne pogodbe neposredno uporabljajo (8. člen Ustave), se pričakuje, da sodišča ne spregledajo sodb ESČP, s katerimi to razlaga neposredno uporabljive določbe EKČP, in da jih pri sodnem odločanju upoštevajo, ker ta obveznost izhaja iz Ustave, na katero so sodišča pri sojenju neposredno vezana (125. člen Ustave). Zato bo Ustavno sodišče tudi poslej v skladu s pooblastilii iz 55.a člena ZUstS le izjemoma odločalo o ustavnih pritožbah v zadevah prekrškov, če te ne bodo odpirale pomembnih ustavnopravnih vprašanj, ki presegajo pomen odločitve v posamezni zadevi.

B. – II.

8. Po ustaljeni ustavnosodni presoji morajo biti obdolžencu v postopku o prekršku zagotovljena temeljna jamstva poštenega postopka iz 29. člena Ustave, pri čemer je lahko raven zagotovljenih pravic v primeru lažjih kršitev z manj hudimi posledicami za kaznovano osebo nižja od tiste, ki je zagotovljena v kazenskem postopku.² Eno teh jamstev je tudi pravica obdolženca, da se mu sodi v navzočnosti (druga alineja 29. člena Ustave), torej pravica, da druga jamstva poštenega postopka (soočenje z obremenilnimi dokazi, izvajanje dokazov v korist) in pravico do izjavljanja v postopku (22. člen Ustave) uresničuje neposredno pred sodiščem, ki bo v njegovi zadevi odločilo. V odločbi št. Up-718/13 (10. točka obrazložitve) je Ustavno sodišče poudarilo, da je pravica obdolženca, da je na sojenju osebno navzoč, da se lahko neposredno pred sodiščem izjavi o dejstvih in okoliščinah, pomembnih za odločitev, in da se v njegovi navzočnosti, v skladu z načeloma neposrednosti in kontradiktornosti, izvedejo dokazi, na katerih temelji odločitev, vraščena v samo jedro pravice do poštenega postopka. Zato mora biti v hitrem prekrškovnem postopku, v katerem je okrajno sodišče, ki odloča o zahtevi za sodno varstvo, praviloma prva in edina sodna instanca, kršitelju praviloma zagotovljena ustna, kontradiktorna in javna obravnava (12. točka obrazložitve navedene odločbe).

9. Ustavno sodišče je v odločbi št. Up-718/13 (11. in 13. točka obrazložitve), ob opiranju na prakso ESČP, prav tako pojasnilo, da je kot temeljni kriterij za presojo, ali je izključitev ustne obravnave izjemoma utemeljena, treba upoštevati naravo vprašanj, ki jih mora sodišče presoditi. Sodišče mora izvesti ustno obravnavo v vseh primerih, ko kršitelj v zahtevi za sodno varstvo odpira vprašanje, ki ga ni mogoče ustrezno razrešiti na podlagi spisa zadeve. Za tako vprašanje gre vselej, kadar kršitelj izpodbija verodostojnost obremenilnih dokazov, ki niso pridobljeni z objektivno metodo (npr. z merilnikom hitrosti ali merilnikom alkohola), temveč z osebno zaznavo prekrškovnega organa³ ali druge priče.⁴ V teh primerih mora torej sodišče kršitelju omogočiti, da se neposredno sooči z obremenilnimi pričami in da tudi sam sodišču neposredno predstavi svoje videnje zadeve. Navedeno velja ne glede na to, ali je kršitelj v zahtevi za sodno varstvo predlagal izvedbo ustne obravnave, svoje zaslišanje oziroma zaslišanje obremenilnih prič.⁵ Kadar pa želi kršitelj neposredno pred sodiščem izvajati tudi razbremenilne dokaze, mora podati predlog za njihovo izvedbo in s potrebno stopnjo verjetnosti utemeljiti njihov obstoj in pravno upoštevnost.⁶

² Tako že odločba Ustavnega sodišča št. Up-120/97 z dne 18. 3. 1999, Uradni list RS, št. 31/99, in OdlUS VIII, 126 (10. točka obrazložitve).

³ Glej sodbe ESČP v zadevah *Flisar proti Sloveniji*, *Milenović proti Sloveniji* in *Kastelic proti Sloveniji* ter sklep ESČP v zadevi *Berdajs proti Sloveniji* z dne 27. 3. 2012.

⁴ Glej sodbo ESČP v zadevi *Kariž proti Sloveniji* z dne 13. 11. 2014.

⁵ Glej sodbi ESČP v zadevah *Flisar proti Sloveniji* in *Kastelic proti Sloveniji*, v katerih je ESČP ugotovilo kršitev 6. člena EKČP kljub temu, da pritožnika ustne obravnave nista izrecno zahtevala.

⁶ Glej odločbo Ustavnega sodišča št. Up-34/93 z dne 8. 6. 1995, OdlUS IV, 129 (11.–13. točka obrazložitve).

¹ Prim. 12. točko odločbe Ustavnega sodišča št. U-I-65/05 z dne 22. 9. 2005 (Uradni list RS, št. 92/05, in OdlUS XIV, 72).

10. Prekrškovni organ je pritožniku v odločbi o prekršku očital, da »je vstopil v srbsko pravoslavno cerkev in se vpricho obiskovalcev cerkve in tam zaposlenih duhovnikov D. M. in Ž. L. (podatki so policiji znani) z roko prijel za mednožje in pričel z gibi telesa nakazovati samozadovoljevanje ter zatem s telefonom v roki začel nakazovati, da snema duhovnika D. M.,« ter da je s svojim vedenjem pri D. M. in Ž. L. povzročil vznemirjenje. Iz obrazložitve odločbe izhaja, da so bila ta dejstva ugotovljena na podlagi izjave prijavitelja L. J. V odločbi so povzete tudi izjave duhovnikov Ž. L., D. M. in S. S. Pritožnik je v zahtevi za sodno varstvo trdil, da očitanih dejanj ni storil. Navedel je, da v cerkvi vedno stoji tako, da ima roke sklenjene pod pasom, kadar pa se mimo njega pomika duhovnik s kadiplom, desno roko položi na hrbet, in tako je ravnal tudi na dan, ko se mu očita storitev prekrška. Trdil je, da ni izvajal opolzkih kretenj in da tudi ni nakazoval snemanja s telefonom. Telefon naj bi imel v roki zato, ker naj bi nastavljal tiho zvonjenje. Navedel je še, da na mestu, na katerem je stal, nihče ni mogel videti, kje in kako drži roke, zato ne more predlagati zaslišanja prič. Pritožnik je predlagal svoje zaslišanje, ogled kraja dejanja in zaslišanje oseb, katerih izjave so povzete v odločbi o prekršku.

11. Iz navedenega izhaja, da prekrškovni organ prekrška ni ugotovil na podlagi objektivne metode, temveč na podlagi izjave prijavitelja L. J. in razgovora s pričami Ž. L., D. M. in S. S. Ker je pritožnik v zahtevi za sodno varstvo nasprotoval tako ugotovljenim dejstvom, bi ustrezna presoja očitanih dejanj zahtevala izvedbo ustne kontradiktorne obravnave. Sodišče bi moralo pritožniku omogočiti, da se sooči z avtorji obremenilnih izjav in da tudi sam sodišču neposredno predstavi svoje videnje dogodka. Le na podlagi takega dokaznega postopka bi namreč sodišče sploh lahko napravilo lastno oceno verodostojnosti nasprotujočih si trditev prijavitelja in pritožnika. Kot je razvidno iz izpodbijane sodbe in podatkov spisa, pa sodišče kontradiktorne obravnave ni izvedlo. Sodišče je zaključke o obstoju pravno upoštevnih dejstev oprlo izključno na posredne ugotovitve prekrškovnega organa, ki so izhajale iz odločbe o prekršku, medtem ko navedbam kršitelja ni verjelo, čeprav niti oseb, ki naj bi zaznale očitani prekršek, niti kršitelja pred tem ni zaslišalo.

12. Iz sodbe sodišča je sicer mogoče razbrati stališče, da je pritožnik dejstva in dokaze, ki bi zahtevali izvedbo ustne obravnave, podal prepozno. Sodišče je namreč v obrazložitvi sodbe navedlo, da je pri presoji dejanskega stanja upoštevalo zgolj pritožnikovo prvotno izjavo z dne 9. 4. 2013, ne pa tudi dejstev in dokazov, ki jih je pritožnik prvič navajal šele v kasnejših izjavah (tj. v ugovoru zoper plačilni nalog in v zahtevi za sodno varstvo), ker naj bi bil pritožnik z navajanjem novih dejstev in dokazov kasneje prekludiran. Ob tem je navedlo, da bi se pritožnik že v času svoje prvotne izjave o prekršku lahko seznanil z vsebino dokazov, tako da bi vpogledal v spis prekrškovnega organa. Čeprav sodišče ni navedlo, katerih dejstev pritožnik ni pravočasno navajal in katerih dokazov ni pravočasno predlagal, je iz sodbe mogoče razbrati, da je imelo sodišče pri tem v mislih pritožnikove navedbe o izjavah prič Ž. L., D. M. in S. S., ki jih je pritožnik prvič podal v ugovoru zoper plačilni nalog, in dokazni predlog za zaslišanje teh prič, ki ga je pritožnik prvič podal v zahtevi za sodno varstvo.

13. Navedena stališča sodišča so v nasprotju z drugo alinejo 29. člena in 22. členom Ustave. Drži sicer, da sodišče v postopku z zahtevo za sodno varstvo dejansko stanje presoja zgolj v okviru kršiteljevih trditev v zahtevi za sodno varstvo, kršitelj pa mora – v skladu s tretjo alinejo prvega odstavka 62. člena Zakona o prekrških (Uradni list RS, št. 29/11 – uradno prečiščeno besedilo, 21/13 in 111/13 – v nadaljevanju ZP-1) in drugo alinejo drugega odstavka 55. člena ZP-1 – vsa dejstva in dokaze v svojo korist navajati že v odgovoru na obvestilo o prekršku v hitrem prekrškovnem postopku. Vendar pa je v konkretnem primeru pritožnik v tem odgovoru nasprotoval storitvi prekrška in opisal svoje videnje dogodka. Navedeno je bilo že, da v primerih, ko dejansko stanje ni ugotovljeno z objektivno metodo, takšne navedbe za izvedbo ustne obravnave zadostujejo. To pomeni, da pritožniku (niti v prvotni izjavi niti v kasnejših fazah postopka) sploh ni bilo treba predlagati svojega zaslišanja in zaslišanja avtorjev obremenilnih izjav. Glede na naravo vprašanja, ki ga je pritožnik izpostavil v zahtevi za sodno varstvo, sodišče ustne obravnave ne bi bilo dolžno opraviti le, če bi se ji pritožnik izrecno odpovedal.⁷

⁷ Prim. 37. točko sodbe ESČP v zadevi *Flisar proti Sloveniji*.

14. Po drugi strani pa pritožnik po podaji prvotne izjave tudi ni mogel biti prekludiran s komentiranjem izjav prič Ž. L., D. M. in S. S., saj je bil z njimi prvič seznanjen šele ob vročitvi plačilnega naloga. Zakonska zahteva, da mora kršitelj navesti vsa dejstva in dokaze v svojo korist v odgovoru na obvestilo o prekršku v hitrem prekrškovnem postopku, ker jih sicer v postopku ne bo več mogel uveljavljati, se lahko nanaša samo na izjavljanje o tistih obremenilnih dejstvih in dokazih, s katerimi prekrškovni organ kršitelja seznanil. Ustavno sodišče je že sprejelo stališče, da mora biti kršitelju v prekrškovnem postopku omogočeno, da se seznanil z vsemi dokazi in stališči, ki bi utegnili vplivati na njegov pravni položaj, in da se do teh dokazov in stališč opredeli, sicer je podana kršitev pravice do izjave iz 22. člena Ustave.⁸ To pomeni, da je treba kršitelju bodisi posredovati obremenilna stališča in dokaze bodisi ga obvestiti o tem, da se nahajajo v spisu in da se lahko z njimi seznanil z vpogledom v spis.⁹ Ni pa dopustno od kršitelja zahtevati, da sam poizveduje, ali prekrškovni organ morda razpolaga z dodatnimi obremenilnimi dokazi, s katerimi kršitelja ni seznanil.

15. Ustavno sodišče torej ugotavlja, da je prekrškovni organ obstoj prekrška ugotovil na podlagi razgovora s prijaviteljem in drugimi pričami, pritožnik pa je v postopku pravočasno in argumentirano uveljavljal, da prekrška ni storil, zato bi sodišče dejansko stanje lahko ustrezno ugotovilo le tako, da bi na kontradiktorni obravnavi zaslišalo vse vpletene osebe. Ker sodišče tega ni storilo, je kršilo pritožnikovo pravico do sojenja v navzočnosti in pravico do soočenja z obremenilnimi pričami, ki izhajata iz 29. člena Ustave.

16. Glede na ugotovljeno kršitev 29. člena Ustave je Ustavno sodišče izpodbijano sodbo razveljavilo in zadevo vrnilo Okrajnemu sodišču v Ljubljani v novo odločanje.

17. Ker je Ustavno sodišče izpodbijano sodbo razveljavilo že iz navedenih razlogov, se v presoji utemeljenosti drugih očitkov ni spuščalo.

C.

18. Ustavno sodišče je sprejelo to odločbo na podlagi prvega odstavka 59. člena ZUstS v sestavi: predsednica dr. Jadranka Sovdat ter sodnice in sodniki dr. Matej Accetto, dr. Dunja Jadek Pensa, dr. Etelka Korpič - Horvat, dr. Špelca Mežnar, dr. Marijan Pavčnik in Marko Šorli. Odločbo je sprejelo soglasno.

dr. Jadranka Sovdat i.r.
Predsednica

BANKA SLOVENIJE

1278. Sklep o dajanju zbirateljskih kovancev ob 100. obletnici Majniške deklaracije v prodajo in obtok

Na podlagi prvega odstavka 31. člena Zakona o Banki Slovenije (Uradni list RS, št. 72/06 – uradno prečiščeno besedilo in 59/11) ter petega odstavka 5. člena in 10. člena Zakona o priložnostnih kovancih (Uradni list RS, št. 53/07) izdaja Svet Banke Slovenije

⁸ Glej odločbe Ustavnega sodišča št. Up-319/10, U-I-63/10 z dne 20. 1. 2011 (Uradni list RS, št. 10/11), št. Up-965/11 z dne 9. 5. 2013 (Uradni list RS, št. 47/13, in OdlUS XX, 15) in št. Up-497/14 z dne 24. 11. 2016 (Uradni list RS, št. 79/16).

⁹ Prim. peti odstavek 65. člena ZP-1, ki določa, da če sodišče iz podatkov v spisu ugotovi dejstva, glede katerih se storilec v postopku pred prekrškovnim organom oziroma v zahtevi za sodno varstvo ni mogel izjaviti, obvesti o tem storilca, če dejstva izhajajo iz opisa dejanskega stanja, pa mu opis posreduje, hkrati pa storilca seznanil, kje in kdaj lahko pregleda spise zadeve, ga pouči po četrtem odstavku 114. člena tega zakona ter mu določi rok, v katerem lahko poda svoje navedbe, predloge in zahteve.

S K L E P
o dajanju zbirateljskih kovancev
ob 100. obletnici Majniške deklaracije
v prodajo in obtok

1. člen

Banka Slovenije bo 29. maja 2017 dala v prodajo in obtok zbirateljske kovance, ki jih bo izdala Republika Slovenija ob 100. obletnici Majniške deklaracije. Izdani bodo zlatniki z nominalno vrednostjo 100 eurov, srebrniki z nominalno vrednostjo 30 eurov in dvokovinski kovanci z nominalno vrednostjo 3 eure. Obseg in znamenja zbirateljskih kovancev so določeni z Uredbo o obsegu izdaje, sestavinah, apoenih in glavnih znamenjih zbirateljskih kovancev ob 100. obletnici Majniške deklaracije (Uradni list RS, št. 51/16).

2. člen

Prodajna cena zlatnikov in srebrnikov iz prejšnjega člena bo višja od njihove nominalne vrednosti in jo bo Banka Slovenije objavila na svoji spletni strani preden bodo zbirateljski kovanci dani v prodajo in obtok.

3. člen

Dvokovinski kovanci iz 1. člena tega sklepa bodo v prodaji po njihovi nominalni vrednosti.

4. člen

Ta sklep začne veljati naslednji dan po objavi v Uradnem listu Republike Slovenije.

Št. GP-0207/17

Ljubljana, dne 10. maja 2017

Boštjan Jazbec i.r.
 predsednik
 Sveta Banke Slovenije

DRUGI DRŽAVNI ORGANI
IN ORGANIZACIJE

1279. Sklep o najnižji in najvišji pokojninski osnovi, najnižji pokojnini, najnižji osnovi za odmero nadomestil iz invalidskega zavarovanja in najvišjem znesku nadomestila za poklicno rehabilitacijo

Na podlagi 36. v zvezi s tretjim odstavkom 390. člena, 39. in 87. člena Zakona o pokojninskem in invalidskem zavarovanju (Uradni list RS, št. 96/12, 39/13, 99/13 – ZSVarPre-C, 101/13 – ZIPRS1415, 44/14 – ORZPIZ206, 85/14 – ZUJF-B, 95/14 – ZUJF-C, 90/15 – ZIUPTD in 102/15) je Svet Zavoda za pokojninsko in invalidsko zavarovanje Slovenije na seji 20. aprila 2017 sprejel

S K L E P

o najnižji in najvišji pokojninski osnovi, najnižji pokojnini, najnižji osnovi za odmero nadomestil iz invalidskega zavarovanja in najvišjem znesku nadomestila za poklicno rehabilitacijo

I

Najnižja pokojninska osnova znaša od 1. januarja 2017 za v tem letu uveljavljene pokojnine 788,10 eurov ali 576,89 eurov, če so odmerjene na podlagi tretjega odstavka 390. člena Zakona o pokojninskem in invalidskem zavarovanju (Uradni list RS,

št. 96/12, 39/13, 99/13 – ZSVarPre-C, 101/13 – ZIPRS1415, 44/14 – ORZPIZ206, 85/14 – ZUJF-B, 95/14 – ZUJF-C, 90/15 – ZIUPTD in 102/15; v nadaljnjem besedilu: ZPIZ-2).

II

Najvišja pokojninska osnova znaša od 1. januarja 2017 za v tem letu uveljavljene pokojnine 3.152,40 eurov ali 2.307,56 evrov, če so odmerjene na podlagi tretjega odstavka 390. člena ZPIZ-2.

III

Najnižja pokojnina znaša od 1. januarja 2017 za v tem letu uveljavljene pokojnine 204,91 eurov.

IV

Nadomestila iz 80., 84., 85. in 86. člena ZPIZ-2 za invalidnost, nastalo v letu 2017, se odmerijo od osnove najmanj v višini 451,19 eurov.

Nadomestilo iz prvega in tretjega odstavka 80. člena ZPIZ-2 za invalidnost, nastalo v letu 2017, lahko znaša največ 1.804,75 eurov.

V

Ta sklep začne veljati naslednji dan po objavi v Uradnem listu Republike Slovenije.

Št. 9000-4/2017/23-4/1

Ljubljana, dne 20. aprila 2017

EVA 2017-2611-0026

Svet Zavoda za pokojninsko
 in invalidsko zavarovanje Slovenije
Milan Utroša i.r.
 Predsednik

1280. Sklep o zgornjih mejah za izplačilo dela vdovske pokojnine

Na podlagi 61. člena Zakona o pokojninskem in invalidskem zavarovanju (Uradni list RS, št. 96/12, 39/13, 99/13 – ZSVarPre-C, 101/13 – ZIPRS1415, 44/14 – ORZPIZ206, 85/14 – ZUJF-B, 95/14 – ZUJF-C, 90/15 – ZIUPTD in 102/15) je Svet Zavoda za pokojninsko in invalidsko zavarovanje Slovenije na seji 20. aprila 2017 sprejel

S K L E P

o zgornjih mejah za izplačilo dela vdovske pokojnine

I

Od 1. januarja 2017 naprej znaša del vdovske pokojnine za v tem letu uveljavljeno pravico največ 92,21 eurov, skupno izplačilo lastne in dela vdovske pokojnine, uveljavljeno v istem obdobju, pa največ 1.804,75 eurov.

II

Ta sklep začne veljati naslednji dan po objavi v Uradnem listu Republike Slovenije.

Št. 9000-4/2017/23-4/2

Ljubljana, dne 20. aprila 2017

EVA 2017-2611-0027

Svet Zavoda za pokojninsko
 in invalidsko zavarovanje Slovenije
Milan Utroša i.r.
 Predsednik

OBČINE

BELTINCI

1281. Odlok o spremembah in dopolnitvah Odloka o priznanjih Občine Beltinci

Na podlagi 29. člena Zakona o lokalni samoupravi (Uradni list RS, št. 94/07 – uradno prečiščeno besedilo, 76/08, 79/09, 51/10, 40/12 – ZUJF, 14/15 – ZUUJFO in 76/16 – odl. US) in 16. člena Statuta Občine Beltinci (Uradni list RS, št. 22/16) je Občinski svet Občine Beltinci na 23. redni seji dne 20. 4. 2017 sprejel

ODLOK

o spremembah in dopolnitvah Odloka o priznanjih Občine Beltinci

1. člen

V Odloku o priznanjih Občine Beltinci (Uradni list RS, št. 51/08 in 39/13) se v 5. členu, za prvim odstavkom doda nov drugi odstavek, ki glasi;

»Naziv častni občan Občine Beltinci se lahko podeli enkrat v mandatnem obdobju vsakokratnega občinskega sveta, v razmaku štirih let.«.

2. člen

Drugi odstavek 10. člena se spremeni tako, da glasi;

»V enem letu se lahko izmed priznanj Občine Beltinci, navedenih v prvi, drugi in tretji alineji 4. člena, podeli skupno največ tri priznanja, pri čemer se naziv častni občan Občine Beltinci razpiše in podeli največ enkrat na vsaka štiri leta.«.

3. člen

Ta odlok začne veljati naslednji dan po objavi v Uradnem listu Republike Slovenije.

Št. 032-01/2017-23-254/VI
Beltinci, dne 20. aprila 2017

Župan
Občine Beltinci
Milan Kerman l.r.

BRASLOVČE

1282. Sklep o začetku priprave občinskega podrobnega prostorskega načrta na kmetijskih zemljiščih brez spremembe namenske rabe za gradnjo kmetijskih objektov – kmetija Rojnik

Na podlagi 57. člena Zakona o prostorskem načrtovanju (Uradni list RS, št. 33/07, 70/08, 108/09, 80/10, 43/11, 57/12, 57/12, 109/12, 76/14 in 14/15), 3.ea člena Zakona o spremembah in dopolnitvah Zakona o kmetijskih zemljiščih (Uradni list RS, št. 27/16) ter 30. člena Statuta Občine Braslovče (Uradni list RS, št. 69/12) je župan Občine Braslovče dne 26. 4. 2017 sprejel

SKLEP

o začetku priprave občinskega podrobnega prostorskega načrta na kmetijskih zemljiščih brez spremembe namenske rabe za gradnjo kmetijskih objektov – kmetija Rojnik

1. člen

(pravna podlaga)

S tem sklepom določa župan Občine Braslovče začetek in način priprave Občinskega podrobnega prostorskega

načrta (v nadaljevanju: OPPN) na kmetijskih zemljiščih brez spremembe namenske rabe za gradnjo kmetijskih objektov za kmetijo Rojnik.

Pravna podlaga za pripravo OPPN je Zakon o spremembah in dopolnitvah Zakona o kmetijskih zemljiščih (v nadaljevanju: ZKZ-E; Uradni list RS, št. 27/16) in Zakon o prostorskem načrtovanju (v nadaljevanju: ZPNačrt; Uradni list RS, št. 33/07, 70/08 – ZVO-1B, 108/09, 80/10 – ZUPUDPP, 43/11 – ZKZ-C, 57/12, 57/12 – ZUPUDPP-A, 109/12, 76/14 – odl. US in 14/15 – ZUUJFO) ter podzakonski predpisi.

2. člen

(ocena stanja in razlogi za pripravo OPPN)

Na podlagi Prostorskega reda Občine Braslovče (Uradni list RS, št. 16/08, 46/11, 8/15) je del območja, ki je predmet občinskega podrobnega prostorskega načrta kmetijsko zemljišče.

Investitor Jože Rojnik, Poljče 8, 3314 Braslovče je na podlagi Zakona o spremembah in dopolnitvah Zakona o kmetijskih zemljiščih (ZKZ-E) (Uradni list RS, št. 27/16) podal pobudo za izdelavo OPPN na kmetijskih zemljiščih brez spremembe namenske rabe za gradnjo kmetijskih objektov, z delnim posegom na že stavbno zemljišče.

Na podlagi pobude investitorja oziroma nosilca kmetijskega gospodarstva, vpisanega v register kmetijskih gospodarstev s številko KMG-MID: 100345845, s katerega je razvidno, da je kmetijsko gospodarstvo organizirano kot kmetija, nosilec kmetije pa je obvezno pokojninsko in invalidsko zavarovan na podlagi 17. člena Zakona o pokojninskem in invalidskem zavarovanju (Uradni list RS, št. 96/12, 39/13, 99/13, 101/13, 44/14, 85/14, 95/14, 90/15, 102/15), izpolnjen pogoj iz točke a) četrtega odstavka 3.ea člena ZKZ-E za začetek postopka priprave OPPN na kmetijskih zemljiščih brez spremembe namenske rabe za načrtovanje kmetijskih objektov, ki so neposredno namenjeni kmetijski dejavnosti.

S sprejemom OPPN na kmetijskih zemljiščih brez spremembe namenske rabe za gradnjo kmetijskih objektov bo podana osnova za pridobitev gradbenega dovoljenja za novogradnjo kmetijskega objekta za skladiščenje hmelja z ureditvijo manipulacijskih površin ter komunalno in prometno infrastrukturo ureditev obravnavanega območja.

3. člen

(predmet, vsebina in oblika OPPN)

Predmet OPPN je prostorska ureditev območja za gradnjo kmetijskega objekta na zemljišču parc. št. 793, 794/3 – del, 787/1 – del ter 794/1 – del, vse k.o. Spodnje Gorče, ki v naravi predstavljajo travnik. V neposredni bližini predvidenega objekta že stoji gospodarski objekt, kozolec ter stanovanjska stavba. Zaradi povečanih potreb po skladiščenju hmelja je predvidena novogradnja kmetijskega objekta – skladišče za hmelj, ki bo neposredno namenjen kmetijski dejavnosti. Objekt bo delno segal tudi na parc. št. 794/1 k.o. Spodnje Gorče, ki pa je opredeljena kot stavbno zemljišče in je delno že pozidano. Posegi niso v nasprotju s širšimi prostorskimi usmeritvami Občine Braslovče na tem območju in se skladajo s prostorskim planom. Pri pripravi OPPN je potrebno upoštevati tudi eventualna druga programska izhodišča, ki se pojavijo v samem postopku izdelave OPPN.

Okvirno območje OPPN obsega zemljišča parc. št. 793, 794/3 – del, 787/1 – del ter 794/1 – del, vse k.o. Spodnje Gorče v skupni velikosti cca 1.500 m².

Ureditveno območje OPPN lahko pri načrtovanju potrebnih omrežij gospodarske javne infrastrukture poseže tudi izven območja OPPN. Območje obravnave je mogoče dopolniti s sosednjimi parcelam glede na boljšo prostorsko zasnovo in glede na pogoje nosilcev urejanja prostora, vendar le, če bistveno ne spreminja vsebine tega sklepa. V nasprotnem primeru je potrebno ta sklep dopolniti.

OPPN bo vseboval besedilo in kartografski del.
OPPN se izdelava v analogni obliki in digitalni obliki.

4. člen

(način pridobitve strokovnih podlag)

Strokovne rešitve za izvedbo OPPN bodo temeljile na strateških usmeritvah iz veljavnih in predvidenih prostorskih aktov občine ter njihovih strokovnih podlag in na podlagi dejanskega stanja, razvojne potrebe kmetije in varstvenih zahtevah nosilcev urejanja prostora.

Strokovne rešitve prostorskih ureditev ter ostale strokovne podlage vključno z geodetskim načrtom in geološko-geomehanskim poročilom za izdelavo OPPN zagotovi investitor sam. V postopku priprave OPPN se lahko določijo tudi morebitne dodatne strokovne podlage glede na zahteve nosilcev urejanja prostora, ki jih mora investitor zagotoviti.

Skladno s 3. ea členom ZKZ-E mora biti za načrtovanje kmetijskih objektov k osnutku OPPN priložen elaborat, iz katerega je razvidno, da se kmetijski objekti najprej načrtujejo v bližini obstoječe lokacije kmetijskega gospodarstva, če pa to ni mogoče, pa se jih prednostno načrtuje na kmetijskih zemljiščih nižjih bonitet.

V kolikor bo za predvideno načrtovanje potrebno izvesti celovito presojo vplivov na okolje, je potrebno za dopolnjeni osnutek zagotoviti okoljsko poročilo in ga skupaj z dopolnjenim osnutkom akta poslati pristojnem ministrstvu.

Strokovne rešitve prostorske ureditve za obravnavano območje izdelava načrtovalca, ki izpolnjuje pogoje za pooblaščenega prostorskega načrtovalca in ga izbere investitor – naročnik.

5. člen

(nosilci urejanja prostora, ki dajejo smernice in mnenja)

Nosilci urejanja prostora, ki morajo k osnutku OPPN podati smernice za njegovo pripravo, k predlogu OPPN pa mnenja, so:

- Ministrstvo za kmetijstvo, gozdarstvo in prehrano, Direktorat za kmetijstvo, Sektor za urejanje kmetijskega prostora in zemljiške operacije, Dunajska 22, 1000 Ljubljana,
- Ministrstvo za okolje in prostor, Direkcija RS za vode, Sektor območja Savinje, Mariborska 88, 3000 Celje,
- Ministrstvo za obrambo, Uprava RS za zaščito in reševanje, Vojkova cesta 61, 1000 Ljubljana,
- Zavod za varstvo kulturne dediščine, OE Celje, Glavni trg 1, 3000 Celje,
- Telekom Slovenije d.d., PE Celje, Lava 1, 3000 Celje,
- Telemach d.d., Cesta Ljubljanske brigade 21, 1000 Ljubljana,
- Elektro Celje d.d., javno podjetje za distribucijo električne energije, Celje, Vrnčeva 2a, 3000 Celje,
- Simbio d.o.o., Celje, Teharska cesta 49, 3000 Celje,
- Javno komunalno podjetje Žalec d.o.o., Ulica Nade Cilenšek 5, 3310 Žalec,
- Občina Braslovče, Braslovče 22, 3314 Braslovče.

V kolikor se v postopku priprave ugotovi, da je potrebno vključiti tudi druge nosilce urejanja prostora, ki niso naštetih v prvem odstavku te točke, se njihove smernice pridobijo v postopku.

Ministrstvo za okolje in prostor, Sektor za celovito presojo vplivov na okolje v skladu z 58. členom ZPNačrt sporoči, ali je za OPPN potrebno izvesti CPVO.

Po sprejetem in objavljenem sklepu o začetku postopka OPPN izbrani načrtovalec na podlagi strokovnih podlag izdelava osnutek prostorskega akta in ga skupaj s pozivom za pridobitev smernic pošlje nosilcem urejanja prostora.

Navedeni nosilci urejanja prostora morajo na vlogo pripravljavca v 30. dneh po prejemu osnutka OPPN podati smernice. V primeru molka nosilca urejanja prostora, se šteje, da nima smernic, ki bi jih bilo potrebno upoštevati. V tem primeru mora načrtovalec prostorske ureditve upoštevati vse veljavne predpise in druge akte iz področne zakonodaje.

Na predlog OPPN morajo nosilci urejanja prostora v 30 dneh po prejemu vloge izdati ali utemeljeno zavrniti izdajo mnenja. Če v navedenem roku nosilci urejanja prostora mnenja ne predložijo, občina nadaljuje s pripravo OPPN.

6. člen

(roki za pripravo OPPN)

Postopek priprave OPPN bo potekal skladno z določbami Zakona o prostorskem načrtovanju ZPNačrt (Uradni list RS, št. 33/07, 70/08, 108/09, 57/12), in sicer po naslednjem okvirnem terminskem planu:

(1) Župan sprejme sklep o začetku priprave OPPN, objava v Uradnem listu RS in na spletnih straneh občine	april 2017
(2) Izdelava osnutka OPPN	30 dni / po prejemu geodetskega posnetka območja
(3) Pridobivanje smernic nosilcev urejanja prostora in odločbe MOP o potrebnosti izdelave celovite presoje vplivov OPPN na okolje (v nadaljevanju: CPVO)	45 dni
(4) Izdelava vseh strokovnih podlag skladno z zahtevami v pridobljenih smernicah ter izdelava dopolnjenega osnutka OPPN s smernicami nosilcev urejanja prostora in izdelava gradiva za javno razgrnitev	60 dni
(5) Obvestilo o javni razgrnitvi in javni obravnavi	10 dni
(6) Javna razgrnitev se izvede na sedežu Občine Braslovče in traja najmanj 30 dni od objave na krajevno običajen način. Fizične in pravne osebe ter drugi zainteresirani lahko podajo svoje predloge in pripombe v času trajanja javne razgrnitve in v času javne obravnave	30 dni
(7) Do pripomb podanih v času javne razgrnitve župan zavzame stališča, ki jih občina objavi na krajevno običajen način in v svetovnem spletu ter o njih pisno seznaniti lastnike zemljišč, ki so pripombe podali	15 dni
(8) Dopolnitev dopolnjenega osnutka OPPN s sprejetimi stališči iz javne razgrnitve / priprava predloga OPPN	30 dni / po prejemu stališč
(9) Pridobivanje mnenj nosilcev urejanja prostora na predlog OPPN	30 dni
(10) Priprava usklajenega OPPN	15 dni
(11) Sprejem OPPN na občinskem svetu	30 dni

Okvirni predvideni roki se zaradi nepredvidljivih zahtev in pogojev v postopku lahko tudi spremenijo, saj pripravljavec akta na to ne more imeti nikakršnega vpliva. V kolikor bo ugotovljeno, da je potrebno izvesti CPVO, se postopek in roki od 3. faze te točke dalje ustrezno spremenijo.

7. člen

(obveznosti v zvezi s financiranjem postopka)

Sredstva v zvezi s financiranjem priprave OPPN, izdelavo geodetskega načrta, izdelava geološko-geomehanskega poročila, pripravo vseh strokovnih rešitev, izvedbo CPVO, kolikor bo potrebna, ter hidrološko hidravlično študijo, v kolikor bo potrebna, zagotovi investitor sam.

8. člen

(določitev objave)

Ta sklep začne veljati naslednji dan po objavi v Uradnem listu Republike Slovenije. Občina Braslovče objavi ta sklep tudi na svetovnem spletu (<http://www.braslovce.si>).

Št. 35050-5/2017-3

Braslovče, dne 26. aprila 2017

Župan
Občine Braslovče
Branimir Strojanshek l.r.

CELJE

1283. Sklep o začetku postopka priprave Sprememb in dopolnitev Odloka o občinskem podrobnem prostorskem načrtu za območje Splošne bolnišnice Celje

Na podlagi 57. člena Zakona o prostorskem načrtovanju (Uradni list RS, št. 33/07, 70/08 – ZVO-1B, 108/09, 80/10 – ZUPUDPP, 106/10 – popr. ZUPUDPP, 43/11 – ZKZ-C, 57/12, 57/12 – ZUPUDPP-A, 109/12, 76/14 – odl. US, 14/15 – ZUUJFO) in 32. člena Statuta Mestne občine Celje (Uradni list RS, št. 106/13, 93/15) župan Mestne občine Celje sprejme

S K L E P

o začetku postopka priprave Sprememb in dopolnitev Odloka o občinskem podrobnem prostorskem načrtu za območje Splošne bolnišnice Celje

1.

(predmet sklepa)

S tem sklepom se začne postopek priprave Sprememb in dopolnitev Odloka o občinskem podrobnem prostorskem načrtu za območje Splošne bolnišnice Celje (v nadaljnjem besedilu: Spremembe in dopolnitve OPPN).

2.

(ocena stanja in razlogi za pripravo)

Območje Splošne bolnišnice v Celju ureja Odlok o občinskem podrobnem prostorskem načrtu za območje Splošne bolnišnice Celje (Uradni list RS, št. 76/10). Na obravnavanem območju je potrebno skladno s smernicami razvoja bolnišničnih dejavnosti in izraženih potreb po dograditvi objektov dopolniti izvedbeni prostorski akt oziroma določiti pogoje za nove gradnje in ureditve.

3.

(predmet in namen ter ureditveno območje Sprememb in dopolnitev OPPN)

Predmet Sprememb in dopolnitev OPPN je pridobitev pogojev za predvideno gradnjo in rekonstrukcijo obstoječih objektov ter njihovo dograditev oziroma prilagoditev komunalne, prometne in druge infrastrukture, ki bo ob upoštevanju danosti in omejitev obravnavanega območja ter veljavnih normativov podala izvedbene pogoje za gradnjo. Spremembe in dopolnitve OPPN posegajo na zemljišča in objekte znotraj meje ureditvenega območja veljavnega OPPN.

4.

(nosilci urejanja prostora in drugi udeleženci in postopek sprejemanja)

(1) Spremembe in dopolnitve OPPN se nanašajo samo na prostorske izvedbene pogoje, zato se postopek vodi skladno

z določili 57., 58., 59., 60., 61. in 61.a člena Zakona o prostorskem načrtovanju (Uradni list RS, št. 33/07, 70/08 – ZVO-1B, 108/09, 80/10 – ZUPUDPP, 106/10 – popr. ZUPUDPP, 43/11 – ZKZ-C, 57/12, 57/12 – ZUPUDPP-A, 109/12, 76/14 – odl. US, 14/15 – ZUUJFO) po skrajšanem postopku.

(2) Nosilci urejanja prostora, ki podajajo smernice, in drugi udeleženci, ki sodelujejo v postopku priprave Sprememb in dopolnitev OPPN so:

– Mestna občina Celje, Oddelek za okolje in prostor ter komunalno;

– Vodovod-kanalizacija, JP d.o.o.;

– Elektro Celje, javno podjetje za distribucijo električne energije d.d.;

– Energetika Celje, JP d.o.o.;

– Simbio, JP d.o.o.;

– Republika Slovenija, Ministrstvo za okolje in prostor, Direkcija za vode, Območna pisarna Celje;

– Republika Slovenija, Ministrstvo za kulturo, Direktorat za kulturno dediščino;

– Republika Slovenija, Ministrstvo za obrambo – Uprava RS za zaščito in reševanje;

– Republika Slovenija, Ministrstvo za okolje in prostor, Direktorat za okolje, Sektor za celovito presojo vplivov na okolje.

(3) Priprava dopolnjenega osnutka Sprememb in dopolnitev OPPN poteka skladno z zakonsko predpisanimi roki, predviden zaključek je eno leto po objavi sklepa o pripravi Sprememb in dopolnitev OPPN.

7.

(obveznosti v zvezi s financiranjem)

Pripravo projektne dokumentacije financira pobudnik, Splošna bolnišnica Celje, Oblakova ulica 5, Celje, ki v ta namen sklene pogodbo z izvajalcem, ki izpolnjuje zakonite pogoje za prostorsko načrtovanje, pripravljavec je Mestna občina Celje.

8.

(končna določba)

Ta sklep začne veljati naslednji dan po objavi v Uradnem listu Republike Slovenije.

Št. 020-30/2017

Celje, dne 21. aprila 2017

Župan
Mestne občine Celje
Bojan Šrot l.r.

1284. Sklep o začetku postopka priprave Sprememb Odloka o občinskem podrobnem prostorskem načrtu za območje kompleksa I. gimnazije v Celju

Na podlagi 57. člena Zakona o prostorskem načrtovanju (Uradni list RS, št. 33/07, 70/08 – ZVO-1B, 108/09, 80/10 – ZUPUDPP, 106/10 – popr. ZUPUDPP, 43/11 – ZKZ-C, 57/12, 57/12 – ZUPUDPP-A, 109/12, 76/14 – odl. US, 14/15 – ZUUJFO) in 32. člena Statuta Mestne občine Celje (Uradni list RS, št. 106/13, 93/15) župan Mestne občine Celje sprejme

S K L E P

o začetku postopka priprave Sprememb Odloka o občinskem podrobnem prostorskem načrtu za območje kompleksa I. gimnazije v Celju

1.

(predmet sklepa)

S tem sklepom se začne postopek priprave Sprememb Odloka o občinskem podrobnem prostorskem načrtu za ob-

močje kompleksa I. gimnazije v Celju (v nadaljnjem besedilu: Sprememba OPPN).

2.

(ocena stanja in razlogi za pripravo)

Območje I. gimnazije v Celju ureja Odlok o občinskem podrobnem prostorskem načrtu za območje kompleksa I. gimnazije v Celju (Uradni list RS, št. 54/10). Na delu območja je ograja postavljena drugače, kot jo predvideva OPPN, vseeno pa je umeščena v skladno s pogoji Zavoda za varstvo kulturne dediščine RS, ki predvidevajo rekonstrukcijo v preteklosti delno odstranjene ograje, zato je namen Spremembe OPPN uskladitev določil odloka glede umestitve ograje.

3.

(predmet in namen ter ureditveno območje Sprememb in dopolnitev OPPN)

Predmet Sprememb OPPN je uskladitev sedmega odstavka 3. člena veljavnega prostorskega akta, ki se nanaša na ograje.

4.

(nosilci urejanja prostora in drugi udeleženci in postopek sprejemanja)

Spremembe OPPN se nanašajo samo na prostorske izvedbene pogoje, zato se postopek vodi skladno z določili 57., 58., 59., 60., 61. in 61.a člena Zakona o prostorskem načrtovanju (Uradni list RS, št. 33/07, 70/08 – ZVO-1B, 108/09, 80/10 – ZUPUDPP, 106/10 – popr. ZUPUDPP, 43/11 – ZKZ-C, 57/12, 57/12 – ZUPUDPP-A, 109/12, 76/14 – odl. US, 14/15 – ZUUJFO) po skrajšanem postopku.

Tekstualna dopolnitev dela člena po vsebini ne posega v pristojnosti nosilcev urejanja prostora, zato se v postopek priprave sprememb in dopolnitev prostorskega akta nosilci urejanja prostora ne vključijo, v postopek pa se vključi javnost, skladno z zakonodajo.

5.

(obveznosti v zvezi s financiranjem)

Pripravlavec Sprememb OPPN je Mestna občina Celje, izvedba postopka ne zahteva posebnih sredstev proračuna Mestne občine Celje.

6.

(končna določba)

Ta sklep začne veljati naslednji dan po objavi v Uradnem listu Republike Slovenije.

Št. 3505-6/2017
Celje, dne 25. aprila 2017

Župan
Mestne občine Celje
Bojan Šrot l.r.

DOBJE

1285. Zaključni račun proračuna Občine Dobje za leto 2016

Na podlagi tretjega odstavka 98. člena Zakona o javnih financah (Uradni list RS, št. 11/11 – UPB-4, 14/13 – popr., 101/13, 55/15 – ZFisP in 96/15 – ZIPRS1617) in 12. člena Statuta Občine Dobje (Uradni list RS, št. 114/06 – UPB-1) je Občinski svet Občine Dobje na 12. redni seji dne 21. 4. 2017 sprejel

**ZAKLJUČNI RAČUN
proračuna Občine Dobje za leto 2016**

1. člen

Sprejme se zaključni račun proračuna Občine Dobje za leto 2016.

2. člen

Zaključni račun proračuna Občine Dobje za leto 2016 sestavljajo splošni in posebni del. V splošnem delu je podan podrobnejši prikaz predvidenih in realiziranih prihodkov in odhodkov oziroma prejemkov in izdatkov iz bilance prihodkov in odhodkov, računa finančnih terjatev in naložb ter računa financiranja, v posebnem delu pa prikaz predvidenih in realiziranih odhodkov in drugih izdatkov proračuna Občine Dobje za leto 2016.

3. člen

Prihodki in drugi prejemki ter odhodki in drugi izdatki Občine Dobje po zaključnem računu za leto 2016 znašajo:

A.	BILANCA PRIHODKOV IN ODHODKOV	Realizacija 2016
	Skupina/podskupina kontov	v EUR
I.	SKUPAJ PRIHODKI (70+71+72+73+74+78)	827.461,50
	TEKOČI PRIHODKI (70+71)	730.671,66
70	DAVČNI PRIHODKI	656.447,99
700	Davki na dohodek in dobiček	624.908,00
703	Davki na premoženje	13.932,05
704	Domači davki na blago in storitve	14.264,77
706	Drugi davki	3.343,17
71	NEDAVČNI PRIHODKI	74.223,67
710	Udeležba na dobičku in dohodki od premoženja	25.527,42
711	Takse in pristojbine	680,44
712	Globe in druge denarne kazni	3.125,00
713	Prihodki od prodaje blaga in storitev	33.271,41
714	Drugi nedavčni prihodki	11.619,40
72	KAPITALSKI PRIHODKI	1.987,20
722	Prihodki od prodaje zemljišč in neopredmetenih sredstev	1.987,20
74	TRANSFERNI PRIHODKI	94.802,64
740	Transferni prihodki iz drugih javnofinančnih institucij	94.802,64
II.	SKUPAJ ODHODKI (40+41+42+43+45)	897.234,98
40	TEKOČI ODHODKI	241.970,72
400	Plače in drugi izdatki zaposlenim	59.143,39
401	Prispevki delodajalcev za socialno varnost	8.940,32
402	Izdatki za blago in storitve	161.887,01
409	Rezerve	12.000,00
41	TEKOČI TRANSFERI	388.297,08
410	Subvencije	12.295,02
411	Transferi posameznikom in gospodinjstvom	242.982,25
412	Transferi nepridobitnim organizacijam in ustanovam	30.627,17
413	Drugi tekoči domači transferi	102.392,64
42	INVESTICIJSKI ODHODKI	205.528,70
420	Nakup in gradnja osnovnih sredstev	205.528,70

43	INVESTICIJSKI TRANSFERI	61.438,48
431	Investicijski transferi pravnim in fizičnim osebam, ki niso proračunski uporabniki	58.565,69
432	Investicijski transferi proračunskim uporabnikom	2.872,79
III.	PRORAČUNSKI PRESEŽEK (PRORAČUNSKI PRIMANJKLJAJ) (I.–II.) (Skupaj prihodki minus skupaj odhodki)	-69.773,48
III/1.	PRIMARNI PRESEŽEK (PRIMANJKLJAJ) (I.–7102)–(II.–403–404) (Skupaj prihodki brez prihodkov od obresti minus skupaj odhodki brez plačil obresti)	-70.435,56
III/2	TEKOČI PRESEŽEK (PRIMANJKLJAJ) (70+71)–(40+41) (Tekoči prihodki minus tekoči odhodki in tekoči transferi)	100.403,86
B.	RAČUN FINANČNIH TERJATEV IN NALOŽB	
IV.	PREJETA VRAČILA DANIH POSOJIL IN PRODAJA KAPITALSKIH DELEŽEV (750+751+752)	0
75	PREJETA VRAČILA DANIH POSOJIL IN PRODAJA KAPITALSKIH DELEŽEV	0
750	Prejeta vračila danih posojil	0
V.	DANA POSOJILA IN POVEČANJE KAPITALSKIH DELEŽEV	0
44	DANA POSOJILA IN POVEČANJE KAPITALSKIH DELEŽEV	0
VI.	PREJETA MINUS DANA POSOJILA IN SPREMEMBE KAPITALSKIH DELEŽEV (IV.–V.)	0
C.	RAČUN FINANCIRANJA	
VII.	ZADOLŽEVANJE (500+501)	38.255,00
50	ZADOLŽEVANJE	38.255,00
500	Domače zadolževanje	38.255,00
IX.	SPREMEMBA STANJA SREDSTEV NA RAČUNU (I.+IV.+VII.–II.–V.–VIII.)	-31.518,48
X.	NETO ZADOLŽEVANJE (VII.–VIII.)	38.255,00
XI.	NETO FINANCIRANJE (VI.+X.–IX.)	69.773,48
XII.	STANJE SREDSTEV NA RAČUNIH NA DAN 31. 12. PRETEKLEGA LETA	99.656,12

4. člen

Zaključni račun proračuna Občine Dobje za leto 2016 se brez prilog objavi v Uradnem listu Republike Slovenije.

Št. 410-0003/2017
Dobje, dne 21. aprila 2017

Župan
Občine Dobje
Franc Leskovšek l.r.

1286. Odlok o proračunu Občine Dobje za leto 2017

Na podlagi 29. člena Zakona o lokalni samoupravi (Uradni list RS, št. 94/07 ZLS-UPB2, 76/08, 79/09, 14/10, 51/10), 29. člena Zakona o javnih financah (Uradni list RS, št. 11/11) in 12. člena Statuta Občine Dobje (Uradni list RS, št. 114/06 – UPB-1) je Občinski svet Občine Dobje na 12. redni seji dne 21. 4. 2017 sprejel

O D L O K**o proračunu Občine Dobje za leto 2017**

1. SPLOŠNA DOLOČBA

1. člen

(vsebina odloka)

S tem odlokom se za Občino Dobje za leto 2017 določajo proračun, postopki izvrševanja proračuna ter obseg zadolževanja in poroštev občine in javnega sektorja na ravni občine (v nadaljnjem besedilu: proračun).

2. VIŠINA SPLOŠNEGA DELA PRORAČUNA IN STRUKTURA POSEBNEGA DELA PRORAČUNA

2. člen

(sestava proračuna in višina splošnega dela proračuna)

V splošnem delu proračuna so prikazani prejemki in izdatki po ekonomski klasifikaciji do ravni kontov.

Splošni del proračuna se na ravni podskupin kontov določa v naslednjih zneskih:

A.	BILANCA PRIHODKOV IN ODHODKOV	v EUR
	Skupina/podskupina kontov	Proračun 2017
I.	SKUPAJ PRIHODKI (70+71+72+73+74+78)	899.926,00
	TEKOČI PRIHODKI (70+71)	808.335,00
70	DAVČNI PRIHODKI	742.690,00
700	Davki na dohodek in dobiček	688.734,00
703	Davki na premoženje	38.251,00
704	Domači davki na blago in storitve	15.705,00
71	NEDAČNI PRIHODKI	65.645,00
710	Udeležba na dobičku in dohodki od premoženja	14.865,00
711	Takse in pristojbine	680,00
712	Globe in druge denarne kazni	2.500,00
713	Prihodki od prodaje blaga in storitev	36.800,00
714	Drugi nedavčni prihodki	10.800,00
74	TRANSFERNI PRIHODKI	91.591,00
740	Transferni prihodki iz drugih javnofinančnih institucij	91.591,00
II.	SKUPAJ ODHODKI (40+41+42+43+45)	1.038.017,00
40	TEKOČI ODHODKI	311.808,00
400	Plače in drugi izdatki zaposlenim	76.636,00
401	Prispevki delodajalcev za socialno varnost	11.892,00
402	Izdatki za blago in storitve	204.280,00
409	Rezerve	19.000,00
41	TEKOČI TRANSFERI	406.634,00
410	Subvencije	15.600,00
411	Transferi posameznikom in gospodinjstvom	248.485,00
412	Transferi neprofitnim organizacijam in ustanovam	33.509,00
413	Drugi tekoči domači transferi	109.040,00
42	INVESTICIJSKI ODHODKI	289.400,00
420	Nakup in gradnja osnovnih sredstev	289.400,00
43	INVESTICIJSKI TRANSFERI	30.175,00
431	Investicijski transferi pravnim in fizičnim osebam, ki niso proračunski uporabniki	28.650,00
432	Investicijski transferi proračunskim uporabnikom	1.525,00

III.	PRORAČUNSKI PRESEŽEK (PRORAČUNSKI PRIMANJKLJAJ) (I.–II.) (Skupaj prihodki minus skupaj odhodki)	–138.091,00
III/1.	PRIMARNI PRESEŽEK (PRIMANJKLJAJ) (I.–7102)–(II–403–404) (Skupaj prihodki brez prihodkov od obresti minus skupaj odhodki brez plačil obresti)	–138.091,00
III/2	TEKOČI PRESEŽEK (PRIMANJKLJAJ) (70+71)–(40+41) (Tekoči prihodki minus tekoči odhodki in tekoči transferi)	89.893,00
B.	RAČUN FINANČNIH TERJATEV IN NALOŽB	
IV.	PREJETA VRAČILA DANIH POSOJIL IN PRODAJA KAPITALSKIH DELEŽEV (750+751+752)	0
75	PREJETA VRAČILA DANIH POSOJIL IN PRODAJA KAPITALSKIH DELEŽEV	0
750	Prejeta vračila danih posojil	0
VI.	PREJETA MINUS DANA POSOJILA IN SPREMEMBE KAPITALSKIH DELEŽEV (IV.–V)	0
C.	RAČUN FINANCIRANJA	
VII.	ZADOLŽEVANJE (500+501)	70.854,08
50	ZADOLŽEVANJE	70.854,08
500	Domače zadolževanje	70.854,08
IX.	SPREMEMBA STANJA SREDSTEV NA RAČUNU (I.+IV.+VII.–II.–V.–VIII.)	–67.236,92
X	NETO ZADOLŽEVANJE (VII.–VIII.)	70.854,08
XI.	NETO FINANCIRANJE (VI.+X.–IX.)	138.091,00
XII.	STANJE SREDSTEV NA RAČUNIH NA DAN 31. 12. PRETEKLEGA LETA	67.236,92

Posebni del proračuna sestavljajo finančni načrti neposrednih uporabnikov, ki so razdeljeni na naslednje programske dele: področja proračunske porabe, glavne programe in podprograme, predpisane s programsko klasifikacijo izdatkov občinskih proračunov. Podprogram je razdeljen na proračunske postavke, te pa na podkonte, določene s predpisanim enotnim kontnim načrtom.

Stanje denarnih sredstev na računu proračuna na koncu preteklega leta je sestavni del proračuna za tekoče leto.

Posebni del proračuna do ravni proračunskih postavk – podskupin kontov in načrt razvojnih programov sta prilogi k temu odloku in se objavita na spletni strani Občine Dobje.

Načrt razvojnih programov sestavljajo projekti.

3. POSTOPKI IZVRŠEVANJA PRORAČUNA

3. člen

(namenski prihodki in odhodki proračuna)

Namenski prihodki proračuna so poleg prihodkov, določenih v prvem stavku prvega odstavka 43. člena ZJF, tudi naslednji prihodki:

1) požarna taksa po 59. členu Zakona o varstvu pred požarom (Uradni list RS, št. 3/07 – UPB1, 9/11), ki se uporabijo za namene določene v tem zakonu,

2) prispevki občanov, ki se namenijo za namene, za katere se pobirajo,

3) odstopljena državna taksa za obremenjevanje okolja zaradi odlaganja odpadkov v skladu z odločbo pristojnega ministrstva,

4) taksa za obremenjevanje vode,

5) prispevki za izgradnjo infrastrukturnih objektov in naprav za odvajanje in čiščenje odpadnih vod se uporabijo za namene za katere se pobirajo,

6) prejeta namenska sredstva pristojnih ministrstev za investicije,

7) pristojbine za vzdrževanje gozdnih cest.

Če se v tekočem letu v proračun vplača namenski prihodek, ki zahteva sorazmeren namenski odhodek, ki v proračunu ni izkazan ali ni izkazan v zadostni višini, se v višini dejanskih prihodkov poveča obseg odhodkov finančnega načrta neposrednega uporabnika in proračuna.

4. člen

(izvrševanje proračuna)

Proračun se izvršuje na ravni proračunske postavke – konta.

Za izvrševanje proračuna je odgovoren župan Občine Dobje, ki je skrbnik vseh proračunskih postavk. Župan lahko tudi pismeno pooblasti druge osebe za izvrševanje proračuna.

Odredbodajalec za sredstva proračuna je župan oziroma od župana pooblaščen oseba.

Župan s poročilom o izvrševanju proračuna v mesecu juliju oziroma na prvi naslednji seji in konec leta z zaključnim računom poroča občinskemu svetu o veljavnem proračunu in njegovi realizaciji.

5. člen

(uporaba sredstev proračuna)

Sredstva proračuna se smejo uporabljati le za namene in v okviru sredstev, ki so določena s proračunom, ko so opravljena vsa predhodna predpisana dejanja in pridobljena dokumentacija, dovoljenja ali druga predpisana pravna podlaga.

Sredstva proračuna se uporabijo za plačevanje že opravljenih storitev in dobav.

Sredstva proračuna iz naslova tekočih transferov se neposrednim in posrednim proračunskim uporabnikom med letom praviloma dodeljujejo mesečno na podlagi zahtevkov, katerim je priložena zahtevana dokumentacija, sredstva iz naslova investicijskih transferov pa na podlagi zahtevkov, katerim je priložena finančna dokumentacija o izvršenih investicijah.

Subvencije se dodeljujejo za točno določene namene, pod vnaprej določenimi pogoji in na podlagi pravil s področja dodeljevanja državnih pomoči.

Vsak izdatek iz proračuna mora imeti za podlago verodostojno knjigovodsko listino, s katero se izkazuje obveznost za plačilo. Pred izplačilom iz proračuna mora vsako izplačilo preveriti in pisno potrditi župan kot skrbnik vseh proračunskih postavk. Župan lahko za skrbnika proračunske postavke pisno pooblasti druge osebe.

6. člen

(prerazporejanje pravic porabe)

Osnova za prerazporejanje pravic porabe je zadnji sprejeti proračun, spremembe proračuna ali rebalans proračuna.

Župan lahko na predlog neposrednega proračunskega uporabnika finančnega načrta odloča o prerazporeditvah pravic porabe v okviru/med:

1. glavnimi programi v okviru področja proračunske porabe;

2. področji porabe, pri čemer skupno povečanje ali zmanjšanje posameznega področja porabe ne sme presegati 3 % obsega področja porabe v sprejetem proračunu.

Med izvrševanjem proračuna se lahko s sklepom župana o prerazporeditvi odpre nov podkonto oziroma poveča obseg sredstev na podkontu za izdatke ali se odpre nova proračunska postavka, če pri načrtovanju proračuna ni bilo mogoče predvideti prejemnika proračunskih sredstev ali načina izvedbe projektov in v primeru pridobitve namenskih prejemkov. Nov konto se odpre v okviru že odprte proračunske postavke ali pa

se odpre nova proračunska postavka v okviru sredstev posameznega področja proračunske porabe.

7. člen

(največji dovoljeni obseg prevzetih obveznosti v breme proračunov prihodnjih let)

Neposredni uporabnik lahko v tekočem letu razpiše javno naročilo za celotno vrednost projekta, ki je vključen v načrt razvojnih programov, če so zanj načrtovane pravice porabe na proračunskih postavkah v sprejetem proračunu.

Investicijsko dokumentacijo potrdi župan, po predhodnem soglasju Občinskega sveta Občine Dobje.

Skupni obseg prevzetih obveznosti neposrednega uporabnika, ki bodo zapadle v plačilo v prihodnjih letih za investicijske odhodke in investicijske transfere ne sme presegati 70 % pravic porabe v sprejetem finančnem načrtu neposrednega uporabnika, od tega:

1. v letu 2016 40 % navedenih pravic porabe in
2. v ostalih prihodnjih letih 30 % navedenih pravic porabe.

Skupni obseg prevzetih obveznosti neposrednega uporabnika, ki bodo zapadle v plačilo v prihodnjih letih za blago in storitve in za tekoče transfere, ne sme presegati 25 % pravic porabe v sprejetem finančnem načrtu neposrednega uporabnika.

Omejitve iz prvega in drugega odstavka tega člena ne veljajo za prevzemanje obveznosti z najemnimi pogodbami, razen če na podlagi teh pogodb lastninska pravica preide oziroma lahko preide iz najemodajalca na najemnika, in prevzemanje obveznosti za dobavo elektrike, telefona, vode, komunalnih storitev in drugih storitev, potrebnih za operativno delovanje neposrednih uporabnikov.

Prevzete obveznosti iz drugega in tretjega odstavka tega člena se načrtujejo v finančnem načrtu neposrednega uporabnika in načrtu razvojnih programov.

8. člen

(spreminjanje in uvrstitve NRP)

Župan lahko spreminja vrednost projektov v načrtu razvojnih programov. V primerih, ko sprememba vrednosti projekta, vrednega nad 20.000,00 EUR, presega 20 % prvotno predvidene obsega potrebnih sredstev za projekt, se to spremembo utemelji z novelacijo dokumentacije, po predhodnem soglasju Občinskega sveta Občine Dobje.

Novi projekti vrednosti do 10.000,00 EUR se lahko uvrstijo v NRP tekočega leta na podlagi odločitve župana, projekti vrednosti nad 10.000,01 EUR pa na podlagi odločitve občinskega sveta.

9. člen

(proračunski skladi)

Proračunski skladi so:

1. račun proračunske rezerve, oblikovane po ZJF,

Proračunska rezerva se v letu 2017 oblikuje v višini 12.000,00 EUR.

Na predlog za finance pristojnega organa občinske uprave odloča o uporabi sredstev proračunske rezerve za namene iz drugega odstavka 49. člena ZJF župan in o tem s pisnimi poročili obvešča občinski svet.

4. POSEBNOSTI UPRAVLJANJA IN PRODAJE STVARNEGA IN FINANČNEGA PREMOŽENJA OBČINE

10. člen

(odpis dolga)

Če so izpolnjeni pogoji iz tretjega odstavka 77. člena ZJF, lahko župan dolžniku do višine 800,00 EUR odpiše oziroma delno odpiše plačilo dolga.

5. OBSEG ZADOLŽEVANJA IN POROŠTEV OBČINE IN JAVNEGA SEKTORJA

11. člen

(obseg zadolževanja občine in izdanih poroštev občine)

Zaradi kritja presežkov odhodkov nad prihodki v bilanci prihodkov in odhodkov, presežkov izdatkov nad prejemki v računu finančnih terjatev in naložb ter odplačila dolgov v računu financiranja oziroma zagotavljanja likvidnosti se občina za proračun leta 2017 lahko zadolži do višine 70.854,08 EUR.

V primeru premostitvenega zadolževanja oziroma zadolževanja za zagotavljanje tekoče likvidnosti v višini nad 70.854,08 EUR je le-to možno s sklepom občinskega sveta.

Obseg poroštev občine za izpolnitev obveznosti javnih zavodov in javnih podjetij, katerih ustanoviteljica je Občina Dobje, v letu 2017 ne sme preseči skupne višine glavnice 0 EUR.

12. člen

(zadolževanje pravnih oseb javnega sektorja na ravni občine)

Pravne osebe javnega sektorja na ravni občine (javni zavodi in javna podjetja, katerih ustanoviteljica je občina) se lahko v letu 2017 zadolžijo do skupne višine 0 EUR.

6. PREHODNE IN KONČNE DOLOČBE

13. člen

(začasno financiranje v letu 2018)

V obdobju začasnega financiranja Občine Dobje v letu 2018, če bo začasno financiranje potrebno, se uporablja ta odlok in sklep o določitvi začasnega financiranja.

14. člen

(uveljavitev odloka)

Ta odlok začne veljati z dnem sprejema na občinskem svetu. Objavi se v Uradnem listu Republike Slovenije.

Št. 410-0022/2017

Dobje, dne 21. aprila 2017

Župan
Občine Dobje
Franc Leskovšek i.r.

1287. Pravilnik o sofinanciranju delovanju društev na področju kmetijstva v Občini Dobje

Na podlagi Zakona o kmetijstvu (Uradni list RS, št. 45/08, 57/12, 90/12 – ZdZPVHVVR, 26/14 in 32/15) in 12. člena Statuta Občine Dobje (Uradni list RS, št. 114/06 – UPB1) je Občinski svet Občine Dobje na 12. redni seji dne 21. 4. 2017 sprejel

P R A V I L N I K**o sofinanciranju delovanju društev na področju kmetijstva v Občini Dobje**

1. člen

S tem pravilnikom se določajo pogoji, postopki in merila za vrednotenje, razdelitev in nadzor nad porabo sredstev, namenjenih za sofinanciranje programov društev, ki delujejo za področje kmetijstva v Občini Dobje ter društva izven občine, ki včlanjujejo občane Občine Dobje, opravljajo registrirane nepridobitne dejavnosti in izvajajo programe na področjih podeželja oziroma kmetijstva. Sredstva za sofinanciranje programov na področju kmetijstva v Občini Dobje se zagotavljajo iz občinskega proračuna, njihovo višino pa določi občinski svet z odlokom o proračunu za tekoče leto.

2. člen

Za sofinanciranje dejavnosti morajo društva iz 1. člena tega pravilnika izpolnjevati naslednje pogoje:

- da delujejo najmanj eno leto,
- da so registrirana po zakonu o društvih,
- da delujejo v javnem interesu,
- da kot glavno dejavnost opravljajo dejavnosti, povezane s pospeševanjem, razvojem in promocijo kmetijstva, dopolnilnih dejavnosti in podeželja nasploh,
 - društva, krožki in združenja, strokovne in veterinarske službe, ki delujejo za področje kmetijstva v Občini Dobje ter društva izven občine, ki včlanjujejo najmanj tri občane Občine Dobje,
 - da imajo zagotovljene materialne, prostorske, kadrovske in organizacijske pogoje za izvajanje registriranih dejavnosti,
 - da redno izvajajo svojo dejavnost,
 - da imajo urejeno evidenco o članstvu in ostalo dokumentacijo, kot to določa zakonodaja in
 - izpolnjujejo druge pogoje iz tega pravilnika.

3. člen

Predmet tega pravilnika je sofinanciranje letnih programov društev s strani občine. Sredstva za investicije v prostore društev niso predmet tega pravilnika.

4. člen

Višina sredstev za izvajanje programov se določi v proračunu Občine Dobje. Sredstva se dodeljujejo na podlagi javnega razpisa.

Razpisna dokumentacija se objavi na spletni strani občine in občinski oglasni deski. Razpisna dokumentacija mora biti na razpolago potencialnim kandidatom najmanj 30 dni pred rokom za oddajo prijave.

Društvo, ki je pridobilo sredstva za prijavljene aktivnosti iz drugih proračunskih virov, ne more uveljavljati te pravice ponovno preko tega razpisa. Ravno tako ne sme društvo, ki so mu bila odobrena sredstva iz naslova tega razpisa, kandidirati z istimi aktivnostmi za druga sredstva proračuna občine.

5. člen

Javni razpis mora vsebovati:

- navedbo naročnika;
- okvirno višino finančnih sredstev;
- pogoje, ki jih morajo izpolnjevati ponudniki;
- navedbo, da gre za zbiranje programov s področja pospeševanja razvoja podeželja;
- rok za prijavo.

Društva se prijavijo na razpis z razpisno dokumentacijo, ki jo pripravi občinska uprava.

6. člen

Pregled in ocenitev predloženih prijav na razpis opravi Odbor za kmetijstvo v sodelovanju z občinsko upravo Občine Dobje (v nadaljevanju Odbor). O delu Odbora se vodi zapisnik.

Odbor lahko posameznega kandidata pozove k dopolnitvi vloge, vendar ne kasneje kot 8 dni po roku za oddajo prijave. Kandidat mora svojo vlogo dopolniti najkasneje v 8 dneh od prejema poziva.

Odbor pregleda vloge in pripravi predlog razdelitve sredstev, ki ga najkasneje v roku 15 dni po zaključku razpisa posreduje občinski upravi. Na podlagi predloga Odbora o razdelitvi sredstev občinska uprava izda sklep o sofinanciranju dejavnosti društev.

Po pravnomočnosti sklepa o sofinanciranju društev izbrana društva sklenejo pogodbo o sofinanciranju dejavnosti društva, ki jo podpiše župan.

Pogodba vsebuje:

- naziv in naslov društva;
- navedbo programa, ki se sofinancira;
- višina dodeljenih sredstev in način financiranja;

- način nadzora;
- določilo o vračilu sredstev v primeru nenamenske porabe sredstev;
- druga določila, pomembna za izvedbo sofinanciranja programa.

7. člen

Po ugotovitvi pravočasnosti prijave na razpis in popolnosti vloge Odbor ocenjuje izvedene aktivnosti in programe, navedene v vlogi, po merilih in kriterijih. Merila in kriteriji ter zahtevana dokumentacija se podrobneje določijo v javnem razpisu.

9. člen

Sredstva iz proračuna občine se društvu izplačajo na podlagi sklenjene pogodbe o sofinanciranju dejavnosti društva in zahtevka za tekoče leto. Zahtevok mora vsebovati naslednjo dokumentacijo:

- dokazila o plačilu obveznosti (račun/situacija in potrdilo o plačanem računu),
- druga dokazila, določena z javnim razpisom.

10. člen

Upravičenci so dolžni izvajati svoje programe v skladu s tem pravilnikom in le za namene, opredeljene v pogodbi.

Upravičenci programov morajo najkasneje do 31. 3. tekočega leta podati Občini Dobje letno poročilo o izvedbi pogodbenih določil v preteklem letu.

Ne glede na določila prejšnjega odstavka morajo upravičenci podati realizacijo proračunskih sredstev vedno, kadar to zahteva župan.

Če nadzorni organ ugotovi, da društvo ne izvršuje pogodbe, mu lahko zadrži izplačevanje še neizplačanih sredstev ali zahteva vrnitev v ta namen že dodeljenih sredstev.

Če društvo dobljenih sredstev delno ali v celoti ne porabi namensko ali da je društvo za katerikoli namen pridobitve sredstev navajalo neresnične podatke, občina prekine pogodbo in zahteva vrnitev nenamensko porabljenih sredstev, skupaj z zakonskimi zamudnimi obrestmi.

Društvo, ki krši določila, ne more kandidirati za sredstva iz občinskega proračuna na naslednjem javnem razpisu občine.

11. člen

Upravičenec mora hraniti vso dokumentacijo, ki je bila podlaga za odobritev pomoči po tem pravilniku, deset let od datuma prejema pomoči iz tega pravilnika.

Občina mora voditi evidenco o dodeljenih pomočeh deset let od datuma dodelitve pomoči.

12. člen

Nadzor nad izvajanjem namenske porabe sredstev za Občino Dobje izvajajo:

- Odbor,
- občinska uprava,
- nadzorni odbor občine,
- župan.

Izvajalci nadzora morajo nepravilnosti ugotoviti z zapisnikom in ga posredovati občinski upravi, ki izda ustrezno odločbo.

Zoper odločbo ima upravičenec pravico do pritožbe v 8 dneh po prejemu odločbe, o kateri odloča župan.

13. člen

Ta pravilnik začne veljati naslednji dan po objavi v Uradnem listu Republike Slovenije.

Št. 007-0007/2017

Dobje, dne 25. aprila 2017

Župan
Občine Dobje
Franc Leskovšek l.r.

DOBREPOLJE

1288. Zaključni račun proračuna Občine Dobrepolje za leto 2016

Na podlagi tretjega odstavka 98. člena Zakona o javnih financah (Uradni list RS, št. 11/11 – uradno prečiščeno besedilo, 14/13 – popr., 101/13, 55/15 – ZFisP in 96/15 – ZIPRS1617), 33. člena Zakona o lokalni samoupravi (Uradni list RS, št. 94/07 – uradno prečiščeno besedilo, 76/08, 79/09, 51/10, 40/12 – ZUJF, 14/15 – ZUUJFO in 76/16 – odl. US) ter Statuta Občine Dobrepolje (Uradni list RS, št. 28/08) je Občinski svet Občine Dobrepolje na 17. redni seji dne 25. 4. 2017 sprejel

ZAKLJUČNI RAČUN proračuna Občine Dobrepolje za leto 2016

1. člen

Sprejme se zaključni račun proračuna Občine Dobrepolje za leto 2016.

2. člen

Zaključni račun proračuna Občine Dobrepolje za leto 2016 sestavljajo splošni in posebni del. V splošnem delu je podan podrobnejši prikaz predvidenih in realiziranih prihodkov in odhodkov oziroma prejemkov in izdatkov iz bilance prihodkov in odhodkov, računa finančnih terjatev in naložb ter računa financiranja, v posebnem delu pa prikaz predvidenih in realiziranih odhodkov in drugih izdatkov proračuna Občine Dobrepolje za leto 2016. Sestavni del zaključnega računa je tudi načrt razvojnih programov, v katerem je podan prikaz podatkov o načrtovanih vrednostih posameznih projektov, njihovih spremembah tekom leta 2016 ter o njihovi realizaciji v tem letu.

A.	BILANCA PRIHODKOV IN ODHODKOV	
I.	SKUPAJ PRIHODKI (70+71+72+73+74)	3.402.162
	TEKOČI PRIHODKI (70+71)	2.980.939
70	DAVČNI PRIHODKI	2.566.058
	700 Davki na dohodek in dobiček	2.193.537
	703 Davki na premoženje	266.991
	704 Domači davki na blago in storitve	102.333
	706 Drugi davki in prispevki	3.197
71	NEDAVČNI PRIHODKI	414.881
	710 Udeležba na dobičku in dohodki od premoženja	243.552
	711 Takse in pristojbine	5.734
	712 Globe in denarne kazni	13.309
	713 Prihodki od prodaje blaga in storitev	5.967
	714 Drugi nedavčni prihodki	146.319
72	KAPITALSKI PRIHODKI	16.485
	720 Prihodki od prodaje osnovnih sredstev	0
	722 Prihodki od prodaje zemljišč in nematerialnega premoženja	16.485
73	PREJETE DONACIJE	770
	730 Prejete donacije iz domačih virov	770
74	TRANSFERNI PRIHODKI	403.968
	740 Transferni prihodki iz drugih javnofinančnih institucij	346.472
	741 Prejeta sredstva iz državnega proračuna iz sredstev proračuna Evropske unije	57.496
II.	SKUPAJ ODHODKI (40+41+42+43)	3.724.690
40	TEKOČI ODHODKI	704.937
	400 Plače in drugi izdatki zaposlenim	198.420
	401 Prispevki delodajalcev za socialno varnost	30.904

	402 Izdatki za blago in storitve	475.614
	403 Plačila domačih obresti	0
	409 Rezerve	0
41	TEKOČI TRANSFERI	1.279.681
	410 Subvencije	250
	411 Transferi posameznikom in gospodinjstvom	897.292
	412 Transferi neprofitnim organizacijam in ustanovam	137.402
	413 Drugi tekoči domači transferi	244.737
42	INVESTICIJSKI ODHODKI	1.665.024
	420 Nakup in gradnja osnovnih sredstev	1.665.024
43	INVESTICIJSKI TRANSFERI	75.048
	430 Investicijski transferi	0
	431 Investicijski transferi pravnim in fiz. osebam, ki niso pror. uporabniki	42.664
	432 Investicijski transferi proračunskim uporabnikom	32.384
III.	PRORAČUNSKI PRESEŽEK ali PRIMANJKLJAJ (I.-II.)	-322.528
B.	RAČUN FINANČNIH TERJATEV IN NALOŽB	
IV.	PREJETA VRAČILA DANIH POS. IN PRODAJA KAPITAL. DELEŽEV	0
75	PREJETA VRAČILA DANIH POS. IN PRODAJA KAPITALSKIH DELEŽEV	0
	750 Prejeta vračila danih posojil – od posameznikov	0
	751 Prodaja kapitalskih deležev	0
	752 Kupnine iz naslova privatizacije	0
V.	DANA POSOJILA IN POVEČANJE KAPITALSKIH DELEŽEV	0
44	DANA POSOJILA IN POVEČANJE KAPITALSKIH DELEŽEV	0
	440 Dana posojila	0
	441 Povečanje kapitalskih deležev in naložb	0
	442 Poraba sredstev kupnin iz naslova privatizacije	0
VI.	PREJETA MINUS DANA POSO. IN SPREMEM. KAPITAL. DELEŽ. (IV.-V.)	0
C.	RAČUN FINANCIRANJA	
VII.	ZADOLŽEVANJE	98.126
50	ZADOLŽEVANJE	98.126
	500 Domače zadolževanje	98.126
VIII.	ODPLAČILA DOLGA	0
55	ODPLAČILA DOLGA	0
550	Odplačila domačega dolga	0
IX.	SPREMENBA STANJA SREDSTEV NA RAČUNIH (I.+IV.+VII.-II.-V.-VIII.)	-224.402
X.	NETO ZADOLŽEVANJE (VII.-VIII.)	98.126
XI.	NETO FINANCIRANJE (VI.+VII.-VIII.-IX.-III.)	322.528
XII.	PRENOS SREDSTEV NA RAČUNIH	444.403

3. člen

Zaključni račun proračuna Občine Dobrepolje za leto 2016 se objavi v Uradnem listu Republike Slovenije.

Št. 4060-0001/2017

Videm, dne 25. aprila 2017

Župan
Občine Dobrepolje
Janez Pavlin i.r.

1289. Odlok o programu opremljanja stavbnih zemljišč in merilih za odmero komunalnega prispevka na območju Občine Dobropolje

Na podlagi 74. in 79. člena Zakona o prostorskem načrtovanju (ZPNačrt) (Uradni list RS, št. 33/07, 70/08 – ZVO-1B, 108/09, 80/10 – ZUPUDPP (106/10 popr.), 43/11 – ZKZ-C, 57/12, 57/12 – ZUPUDPP-A, 109/1276/14 – odl. US in 14/15 – ZUUJFO), 29. člena Zakona o lokalni samoupravi (Uradni list RS, št. 94/07 – UPB2, 76/08, 79/09, 51/10, 40/12 – ZUJF in 14/15 – ZUUJFO), 17. člena Uredbe o vsebini programa opremljanja stavbnih zemljišč (Uradni list RS, št. 80/07), določil Pravilnika o merilih za odmero komunalnega prispevka (Uradni list RS, št. 95/07) 14. člena Statuta Občine Dobropolje (Uradni list RS, št. 28/08, 14/17) je Občinski svet Občine Dobropolje na 17. redni seji dne 25. 4. 2017 sprejel

O D L O K

o programu opremljanja stavbnih zemljišč in merilih za odmero komunalnega prispevka na območju Občine Dobropolje

I. SPLOŠNE DOLOČBE

1. člen

(1) S tem odlokom se sprejme program opremljanja in merila za odmero komunalnega prispevka na območju Občine Dobropolje (v nadaljevanju občina), ki je podlaga za odmero komunalnega prispevka na območju občine.

(2) Podlaga za sprejem odloka je Program opremljanja stavbnih zemljišč za območje Občine Dobropolje, ki ga je izdelal OIKOS d.o.o. v marcu 2017.

(3) Program opremljanja po tem odloku velja na celotnem območju občine z izjemo območij, ki se urejajo s podrobnejšimi programi opremljanja.

(4) Program opremljanja je podlaga za odmero komunalnega prispevka za obstoječo in načrtovano komunalno opremo.

(5) Program opremljanja in ta odlok določata:

- vrste komunalne opreme, ki se obračunava v komunalnem prispevku;
- obračunska območja za posamezne vrste komunalne opreme;
- skupne in obračunske stroške za posamezne vrste komunalne opreme;
- preračun obračunskih stroškov posameznih vrst komunalne opreme na enoto mere;
- podrobnejša merila za odmero komunalnega prispevka;
- druga določila v zvezi z odmero komunalnega prispevka.

2. člen

V tem odloku uporabljeni pojmi imajo enak pomen, kot jih določa zakon, ki ureja prostorsko načrtovanje in predpisi, ki urejajo merila za odmero komunalnega prispevka.

II. KOMUNALNA OPREMA, OBRAČUNSKA OBMOČJA TER OBRAČUNSKI STROŠKI KOMUNALNE OPREME

3. člen

Program opremljanja obravnava naslednjo komunalno opremo v občini:

- omrežje ceste (oznaka obračunskih območij C);
- vodovodno omrežje (oznaka obračunskih območij VO);
- kanalizacijsko omrežje (oznaka obračunskih območij KA);
- javne površine in parkirišča (oznaka obračunskih območij JP);
- površine za ravnanje z odpadki (oznaka obračunskega območja RO).

4. člen

(1) Obračunska območja posamezne vrste komunalne opreme je območje, na katerem se zagotavlja priključevanje na to vrsto komunalne opreme oziroma območje njene uporabe. Za območje občine so določena sledeča obračunska območja posamezne komunalne opreme:

- Cestno omrežje: C-1.
- Vodovodno omrežje: VO-1.
- Kanalizacijsko omrežje: KA-1.
- Javne površine in parkirišča: JP-1.
- Prostori za ravnanje z odpadki: RO-1.

(2) Obračunska območja posamezne vrste komunalne opreme so opredeljena v grafičnem izrisu obračunskih območij in so na vpogled v programu opremljanja. Program opremljanja stavbnih zemljišč s pripadajočim grafičnim izrisom obračunskih območij se hrani in je na vpogled v prostorih občine.

(3) Za objekte, ki se ne nahajajo v obračunskih območjih, prikazanih v grafičnem izrisu obračunskih območij iz drugega odstavka tega člena, se v primeru, da se lahko priključijo na posamezno vrsto komunalne opreme, upošteva, da se nahajajo v tistih obračunskih območjih posamezne vrste komunalne opreme, na katero se lahko priključijo.

5. člen

(1) Obračunski stroški komunalne opreme po posameznih obračunskih območjih po tem odloku znašajo:

Vrsta komunalne opreme	Obračunska območja	Vrednost [EUR]
Cestno omrežje	C-1	8.634.445,61
Vodovodno omrežje	VO-1	6.692.290,00
Kanalizacijsko omrežje	KA-1	2.226.693,73
Javne površine in parkirišča	JP-1	945.074,67
Prostori za ravnanje z odpadki	RO-1	39.150,00

(2) Obračunski stroški preračunani na mersko enoto kvadratnega metra parcele (C_{pi}) in mersko enoto neto tlorisne površine objekta (C_{ti}) za določeno komunalno opremo na posameznem obračunskem območju so:

Vrsta opreme	Obračunska območja	Cena na enoto C_{pi} [EUR/m ²]	Cena na enoto C_{ti} [EUR/m ²]
Cestno omrežje	C-1	3,15	11,65
Vodovodno omrežje	VO-1	2,53	9,14
Kanalizacijsko omrežje	KA-1	4,42	14,77
Javne površine in parkirišča	JP-1	0,34	1,28
Prostori za ravnanje z odpadki	RO-1	0,01	0,05
SKUPAJ		10,45	36,89

III. IZRAČUN VIŠINE KOMUNALNEGA PRISPEVKA

6. člen

(1) Zavezanec za plačilo komunalnega prispevka je investitor oziroma lastnik objekta, ki se na novo priključuje na komunalno opremo ali povečuje neto tlorisno površino objekta ali spreminja njegovo namembnost.

(2) Komunalni prispevek se odmeri ob priključevanju na komunalno opremo:

- za objekte, za katere je potrebno gradbeno dovoljenje, na zahtevo zavezanca pred izdajo gradbenega dovoljenja,
- za objekte, za katere je potrebno pridobiti gradbeno dovoljenje za nezahtevne objekte, na zahtevo zavezanca ali po uradni dolžnosti,
- za objekte, za katere ni potrebno pridobiti gradbenega dovoljenja, ob priključitvi na zahtevo zavezanca ali po uradni dolžnosti.

7. člen

(1) Višina komunalnega prispevka za vsako posamezno komunalno opremo na posameznem obračunskem območju se določi po naslednji formuli:

$$KP_i = ((A_p \cdot C_{pi} \cdot D_{pi}) + (K \cdot A_t \cdot C_{ti} \cdot D_{ti}))$$

pri čemer je:

KP_i ... komunalni prispevek za določeno vrsto komunalne opreme.

A_p ... površina parcele (m²).

A_t ... neto tlorisna površina objekta (m²).

K ... faktor dejavnosti.

D_{pi} ... delež parcele pri izračunu komunalnega prispevka.

D_{ti} ... delež neto tlorisne površine objekta pri izračunu komunalnega prispevka.

C_{pi} ... stroški opremljanja kvadratnega metra parcele z določeno komunalno opremo na obračunskem območju.

C_{ti} ... stroški opremljanja kvadratnega metra neto tlorisne površine objekta z določeno komunalno opremo na obračunskem območju.

(2) Celotni komunalni prispevek se izračuna na naslednji način:

$$KP = \sum KP_i$$

pri čemer je:

KP_i ... izračunani komunalni prispevek za posamezno vrsto komunalne opreme, na katero se objekt priključuje

KP ... celotni izračunani komunalni prispevek

i ... indeks rasti cen v gradbeništvu.

(3) Seštevek zneskov po formuli iz prejšnjega odstavka je komunalni prispevek, ki se ga odmeri zavezancu.

(4) Površina parcele se za objekte, za katere je potrebno pridobiti gradbeno dovoljenje, ugotovi iz projekta za pridobitev gradbenega dovoljenja.

(5) Kadar površine parcele ni mogoče določiti na način določen s prejšnjim odstavkom, oziroma parcela ni določena, se le-ta določi na podlagi meril in pogojev iz veljavnih prostorsko izvedbenih aktov občine. To se določi na način, da upošteva celotna zazidljiva parcela določena s prostorskim aktom, ki pripada tej stavbi ali površino najmanjše velikosti zemljišča namenjenega za gradnjo stavb iz veljavnega prostorskega akta.

(6) V kolikor parcele ni mogoče določiti na način iz prejšnjega odstavka, se površina stavbišča objekta pomnoži s faktorjem 1,5, pri čemer tako izračunana vrednost nadomesti spremenljivko A_p iz formule za izračun komunalnega prispevka za določeno vrsto komunalne opreme (KP_i) iz prvega odstavka tega člena.

(7) Pri določitvi neto tlorisne površine objekta se upošteva:

– neto tlorisna površina iz projektne dokumentacije, projekta za pridobitev gradbenega dovoljenja (Vodilna mapa in Načrt arhitekture),

– neto tlorisna površina po podatkih iz uradnih evidenc,

– neto tlorisna površina pridobljena po izvedenem ugotovitvenem postopku, s katerim občinski organ pridobi vse potrebne podatke za izvedbo odmere komunalnega prispevka.

(8) Neto tlorisna površina objekta se za objekte, za katere je potrebno pridobiti gradbeno dovoljenje, povzame iz projekta za pridobitev gradbenega dovoljenja, katera mora biti izračunana po standardu SIST ISO 9836 in skladna z ostalimi predpisi, ki urejajo pojem površine objekta. V primeru nejasnosti se neto tlorisna površina ugotovi na temelju izvedenega ugotovitvenega postopka s strani občinske uprave ob določitvi veljavnih standardov in predpisov.

(9) Za objekte, za katere se ne more izračunati oziroma določiti neto tlorisna površina objekta, se komunalni prispevek odmeri le od površine parcele. Tako dobljeno vrednost se ob odmeri pomnoži s faktorjem 2, le-ta pa nadomesti spremenljivko A_t iz formule za izračun komunalnega prispevka za določeno vrsto komunalne opreme (KP_i) iz prvega odstavka tega člena.

8. člen

(1) V primeru legalizacije obstoječega objekta se komunalni prispevek obračuna na enak način, kot je določen v prejšnjem členu.

(2) Zavezancu, ki spreminja neto tlorisno površino objekta ali spreminja njegovo namembnost, se komunalni prispevek odmeri tako, da se izračunata višina komunalnega prispevka po spremembi neto tlorisne površine oziroma namembnosti objekta in višina komunalnega prispevka pred spremembo neto tlorisne površine oziroma namembnosti objekta. Komunalni prispevek, ki se odmeri zavezancu, predstavlja pozitivno razliko med komunalnim prispevkom po spremembi in komunalnim prispevkom pred spremembo neto tlorisne površine oziroma namembnosti objekta. Če je razlika negativna, se komunalni prispevek ne plača.

(3) V primeru nadomestne gradnje se komunalni prispevek obračuna na enak način, kot je določen v prejšnjem odstavku.

IV. PODROBNEJŠA MERILA ZA ODMERO KOMUNALNEGA PRISPEVKA

9. člen

Razmerje med deležem površine parcele (D_{pi}) pri izračunu komunalnega prispevka in deležem neto tlorisne površine stavbe (D_{ti}) pri izračunu komunalnega prispevka enako na območju celotne občine in je: $D_{pi} = 0,3$ in $D_{ti} = 0,7$. Tako je delež površine parcele pri izračunu komunalnega prispevka (D_{pi}) 0,3 in delež neto tlorisne površine objekta pri izračunu komunalnega prispevka (D_{ti}) pa 0,7.

10. člen

(1) Faktor dejavnosti (K) se opredeli glede na razdelitev, ki je navedena v uredbi, ki ureja uvedbo in uporabo enotne klasifikacije vrst objektov in objektov državnega pomena, in sicer:

Šifra (CC-SI)	Vrsta objekta	Faktor dejavnosti (K)
111	Enostanovanjske stavbe	0,70
112	Večstanovanjske stavbe	
11210	– dvostanovanjske stavbe	1,00
11221	– tri- in večstanovanjske stavbe	1,30
113	Stanovanjske stavbe za posebne namene	0,80
121	Gostinske stavbe	1,20
122	Upravne in pisarniške stavbe	1,20
123	Trgovske in druge stavbe za storitvene dejavnosti	1,20
124	Stavbe za promet in stavbe za izvajanje elektronskih komunikacij	1,30
125	Industrijske stavbe in skladišča	1,30
126	Stavbe splošnega družbenega pomena	0,80
127	Druge nestanovanjske stavbe	
12711	– stavbe za rastlinsko pridelavo	0,70
12712	– stavbe za rejo živali	0,70
12713	– stavbe za spravilo pridelka	0,70
12714	– druge nestanovanjske kmetijske stavbe	0,70
12721	– stavbe za opravljanje verskih obredov	0,70
12722	– pokopališke stavbe in spremljajoči objekti	0,70
12730	– kulturni spomeniki	0,70
12740	– druge nestanovanjske stavbe, ki niso uvrščene drugje	0,70

(2) Če klasifikacija objekta ni posebej navedena v zgornji tabeli, se faktor dejavnosti objektu določi glede na skupino iz zgornje tabele v katero, se na podlagi uredbe, ki ureja uvedbo in uporabo enotne klasifikacije vrst objektov in objektov državnega pomena, objekt razvrsti. V primeru, da dejavnosti objekta ni možno določiti na zgoraj opisan način velja, da je faktor dejavnosti po tem odloku 1.

11. člen

(1) Za indeksiranje stroškov iz 5. člena tega odloka, se uporabi povprečni letni indeks cen (IGM) za posamezno leto, ki ga objavlja Zbornica gradbeništva in industrije gradbenega materiala v okviru Gospodarske zbornice Slovenije, pod rubriko »Gradbena dela – ostala nizka gradnja«.

(2) Izhodiščni datum za indeksiranje je datum uveljavitve tega odloka.

12. člen

(1) Če je ob odmeri komunalnega prispevka ugotovljeno, da objekt, ki je predmet odmere, nima možnosti priključka na posamezno komunalno opremo, ki je s programom opremljanja določena za območje, na katerem objekt leži, ali le-te ni mogoče uporabljati, se komunalni prispevek odmeri glede na dejansko opremljenost objekta s komunalno opremo.

(2) Če je ob odmeri komunalnega prispevka ugotovljeno, da objekt, ki je predmet odmere, ima možnost priključevanja na posamezno komunalno opremo, ki pa s programom opremljanja določena, se komunalni prispevek odmeri glede na dejansko opremljenost objekta s komunalno opremo.

(3) Za vse parcele se upošteva, da so opremljene s cestnim omrežjem, površinami za ravnanje z odpadki in javnimi površinami.

III. ODLOČBA O ODMERI KOMUNALNEGA PRISPEVKA

13. člen

(1) Komunalni prispevek se odmeri z odmerni odločbo na zahtevo zavezanca ali po uradni dolžnosti.

(2) Če se postopek odmere komunalnega prispevka začne na zahtevo zavezanca iz prejšnjega odstavka, mora biti zahtevi priložen tisti del projekta za pridobitev gradbenega dovoljenja, ki je potreben za odmero komunalnega prispevka.

(3) Če se postopek odmere komunalnega prispevka začne po uradni dolžnosti, potem ko občina od upravne enote prejme obvestilo o popolnosti vloge za pridobitev gradbenega dovoljenja, mora biti obvestilu upravne enote priložen tisti del projekta za pridobitev gradbenega dovoljenja, ki je potreben za odmero komunalnega prispevka.

(4) Po uradni dolžnosti lahko komunalni prispevek občinska uprava odmeri v naslednjih primerih:

– komunalni prispevek se odmerja zaradi izboljšanja opremljenosti stavbnega zemljišča s komunalno opremo,

– če občina, na podlagi odločbe inšpektorja ali drugače dostopnih evidenc, ugotovi, da je lastnik obstoječega objekta spremenil namembnost objekta ali njegovo neto tlorisno površino in ni sam vložil zahteve za novo odmero komunalnega prispevka.

(5) Če se komunalni prispevek odmeri zaradi izboljšanja opremljenosti stavbnega zemljišča se podatki, ki so potrebni za odmero komunalnega prispevka pridobijo iz uradnih evidenc.

(6) Rok za izdajo odločbe iz drugega in tretjega odstavka tega člena je 15 dni, o izdani odločbi pa občina obvesti tudi upravno enoto.

(7) Zoper odločbo je dovoljena pritožba, o kateri odloča župan. Rok za odločitev o pritožbi je 30 dni.

IV. PREHODNE IN KONČNE DOLOČBE

14. člen

(1) Postopki za odmero komunalnega prispevka, začeti pred uveljavitvijo tega odloka, se končajo po predpisih, veljavnih pred uveljavitvijo odloka.

(2) Komunalni prispevek se v primerih, ki niso v celoti pokriti s tem odlokom lahko tudi odmeri od dejanske opremljenosti objekta s posamezno vrsto komunalne opreme.

15. člen

(1) Za gradnjo in posodobitev gospodarske javne infrastrukture se komunalni prispevek ne plača.

(2) Plačila komunalnega prispevka je v skladu s sprejetim sanacijskim programom oproščen zavezanec za objekt, s katerim bo nadomestil obstoječi objekt, uničen zaradi naravne nesreče. To velja le za objekt z enako neto tlorisno površino in namembnostjo, kot je bil prejšnji.

(3) Komunalni prispevek se ne plača za gradnjo neprofitnih stanovanj in gradnjo posameznih vrst stavb za izobraževanje, znanstveno-raziskovalno delo in zdravstvo v skladu s predpisi o enotni klasifikaciji vrst objektov, katerih investitor je občina ali država oziroma pravna oseba v lasti občine ali države.

(4) O ostalih oprostitvah in olajšavah plačila komunalnega prispevka odloča, po predlogu župana, občinski svet. V tem primeru mora občina oproščena sredstva iz tega odstavka v enaki višini nadomestiti iz nenamenskih prihodkov občinskega proračuna.

16. člen

(1) Na območjih, ki se s komunalno opremo na novo urejajo, se komunalni prispevek zavezancem odmeri na podlagi za to območje sprejetega programa opremljanja stavbnih zemljišč, ki prikaže in obračuna predvidene stroške gradnje nove komunalne opreme na tem območju. Stroški za obstoječo že zgrajeno komunalno opremo na katero se navezuje to območje se obračunajo v skladu z osnovnimi merili iz drugega odstavka 5. člena tega odloka v deležu in podrobnejšimi merili, ki se jih določi s programom opremljanja za posamezno območje upoštevajoč sledeča izhodišča:

– Za cestno omrežje se upošteva delež v višini od 30 % obračunskih stroškov opremljanja m² parcele in m² neto tlorisne površine objekta.

– Za vodovodno omrežje se v primeru priključevanja na skupno omrežje upošteva delež v višini od 30 % obračunskih stroškov opremljanja m² parcele in m² neto tlorisne površine objekta.

– Za kanalizacijsko omrežje se v primeru priključevanja na skupno omrežje upošteva delež v višini od 40 % obračunskih stroškov opremljanja m² parcele in m² neto tlorisne površine objekta.

– Za javne površine se upošteva delež v višini od 50 % obračunskih stroškov opremljanja m² parcele in m² neto tlorisne površine objekta.

(2) Do naslednjih sprememb in dopolnitev programa opremljanja za območje celotne občine se za komunalno opremo "kanalizacija" v naseljih, ki jih pokriva kanalizacijski sistem Ponikve in Kanalizacija Zdenska in Mala vas za obračuna komunalnega prispevka, za to vrsto opreme uporabljajo določila obstoječih odlokov, ki ostajajo v veljavi, in sicer:

– Odlok o programu opremljanja stavbnih zemljišč in merilih za odmero komunalnega prispevka za območje »opremljanja s kanalizacijskim sistemom Ponikve (Uradni list RS, št. 76/13).

– Odlok o programu opremljanja stavbnih zemljišč za območje opremljanja »Kanalizacija Zdenska in Mala vas« (Uradni list RS, št. 79/16).

17. člen

Če se občina in investitor dogovorita, da bo investitor sam, na lastne stroške, delno ali v celoti zgradil komunalno opremo na neopremljenem ali delno opremljenem zemljišču, se ta dogovor sklene s pogodbo o opremljanju. Pogodba o opremljanju se sklene skladno z določili zakona, ki ureja prostorsko načrtovanje.

18. člen

Sredstva zbrana po tem odloku, so sredstva občinskega proračuna. Občina lahko sredstva zbrana po tem odloku porablja samo za namen opremljanja stavbnih zemljišč v skladu z načrtom razvojnih programov občinskega proračuna.

19. člen

(1) Komunalni prispevek zavezanci plačajo v enkratnem znesku pred izdajo gradbenega dovoljenja oziroma za obstoječe objekte pred priključitvijo objekta na komunalno infrastrukturo.

(2) O možnosti obročnega plačila komunalnega prispevka odloči župan na predlog zavezanca s sklepom, v katerem se določijo tudi roki obročnega plačila komunalnega prispevka.

20. člen

Z dnem uveljavitve tega odloka prenehajo veljati naslednji odloki:

– Odlok o plačilu sorazmernega dela stroškov za pripravo in opremljanje stavbnega zemljišča na območju Občine Dobropolje (Uradni list RS, št. 42/95 in 16/96).

– Odlok o programu opremljanja stavbnih zemljišč in merilih za odmero komunalnega prispevka za območje »opremljanja z vodovodnim sistemom Hočevje« (Uradni list RS, št. 54/10).

– Odlok o komunalnem prispevku komunalne opremljenosti, ki se nanaša na oskrbo s pitno vodo v naselju Tisovec v Občini Dobropolje (Uradni list RS, št. 62/06).

21. člen

Ta odlok se objavi v Uradnem listu Republike Slovenije in začne veljati petnajsti dan po objavi.

Št. 011-12/2017

Videm, dne 25. aprila 2017

Župan
Občine Dobropolje
Janez Pavlin i.r.

KRANJ**1290. Odlok o načinu izvajanja izbirne lokalne gospodarske javne službe oskrbe s toplotno energijo na območju Zlatega polja**

Na podlagi 32. člena Zakona o gospodarskih javnih službah (Uradni list RS, št. 32/93, 30/98 – ZLPPPO in 127/06 – ZJZP, 38/10 – ZUKN, 57/11 – ORZGJ S40), 3. člena Zakona o gospodarskih javnih službah (Uradni list RS, št. 32/93, 30/98 – ZLPPPO, 127/06 – ZJZP, 38/10 – ZUKN in 57/11 – ORZGJS40), 36. in 40. člena Zakona o javno-zasebnem partnerstvu (Uradni list RS, št. 127/06) 284. in 285. člena Energetskega zakona (Uradni list RS, št. 17/14 in 81/15), ter 22. člena Statuta Mestne občine Kranj (Uradni list RS, št. 71/16) je Svet Mestne občine Kranj na 27. redni seji dne 19. 4. 2017 sprejel

ODLOK**o načinu izvajanja izbirne lokalne gospodarske javne službe oskrbe s toplotno energijo na območju Zlatega polja****I. SPLOŠNE DOLOČBE**

1. člen

(Vsebina odloka)

Ta odlok ureja način izvajanja izbirne lokalne gospodarske javne službe: dejavnost proizvodnje toplote na lesno biomaso

in/ali iz drugih obnovljivih virov energije za daljinsko ogrevanje (proizvajalec toplote) in dejavnosti systemskega operaterja distribucijskega omrežja s toploto iz omrežja daljinskega ogrevanja (dejavnost systemskega operaterja):

– dejavnosti, ki so predmet javne službe,

– organizacijsko zasnovo izvajanja te gospodarske javne službe, vključno z opredelitvijo območja izvajanja javne službe, javna pooblastila koncesionarju ter vrsto in obseg monopola, začetek in čas trajanja koncesije, pogoje, ki jih mora izpolnjevati koncesionar,

– pogoje za zagotavljanje učinkovitega izvajanja storitev lokalne gospodarske javne službe oskrbe s toploto fizičnim in pravnim osebam ter pravice in obveznosti izvajalcev te gospodarske javne službe,

– pravice in obveznosti uporabnikov,

– način in vire financiranja gospodarske javne službe,

– vrsto in obseg objektov in naprav, potrebnih za izvajanje lokalne gospodarske javne službe,

– druge elemente, ki so pomembni za razvoj in opravljanje dejavnosti gospodarske javne službe.

Ta odlok je v delu, ki se nanaša na predmet, pogoje in način organiziranja in izvajanja storitev izbirne lokalne gospodarske javne službe iz prvega odstavka, tudi koncesijski akt.

2. člen

(Definicije)

Poleg pomena, določenega v zakonu, ki ureja javno-zasebno partnerstvo, imajo pojmi, uporabljeni v tem aktu, naslednji pomen:

– koncedent je Mestna občina Kranj,

– koncesionar je fizična ali pravna oseba, ki bo v okviru javnega razpisa izbrana kot izvajalec javno-zasebnega partnerstva,

– koncesijsko razmerje je razmerje med koncedentom in koncesionarjem, ki se izvaja na podlagi koncesijske pogodbe,

– distribucijsko obrežje so vse naprave in objekti potrebni za izvajanje koncesionirane javne službe, vključno s kotlovnico in deponijo goriva.

Ostali pojmi, uporabljeni v tem aktu imajo enak pomen, kot ga določa Energetski zakon (Uradni list RS, št. 17/14 in 81/15).

3. člen

(Javni interes)

Mestna občina Kranj skladno z določili 3., 5., 20. ter 284. členom Energetskega zakona (Uradni list RS, št. 17/14 in 81/15), prvo alinejo drugega odstavka 21. člena Zakona o lokalni samoupravi (Uradni list RS, št. 94/07 – uradno prečiščeno besedilo, 76/08, 79/09, 51/10 in 40/12 – ZUJF, 14/15 – ZUUJFO in 76/16 – odl. US) ter 11. členom Zakona o javno-zasebnem partnerstvu (Uradni list RS, št. 127/06) s tem aktom sprejema odločitev, da obstaja javni interes za izvedbo projekta oskrba s toplotno energijo na območju dela Mestne občine Kranj ter posledično tudi javni interes za izgradnjo distribucijskega omrežja, nujno potrebne za izvajanje koncesijskega razmerja.

4. člen

(Območje izvajanja javne službe)

Javna služba se izvaja na območju dela Mestne občine Kranj, ki obsega zaključeno območje dela naselja Zlato Polje, kot je razvidno iz priloge 1: Koncesijsko območje.

Koncesent lahko spremeni območje izvajanja javne službe zgolj s spremembo odloka.

II. IZVAJANJE JAVNE SLUŽBE

5. člen

(Opredelitev javne službe)

Dejavnost proizvodnje in dobave toplote iz lesne biomase in/ali drugih obnovljivih virov energije se po tem odloku opravlja kot izbirna lokalna javna služba in obsega:

– izvedbo investicije ter obratovanje, vzdrževanje in razvoj kotlovnice in deponije goriva;

– izvedbo investicije ter obratovanje, vzdrževanje in razvoj morebitnih kogeneracijskih enot, toplotnih črpalk, kolektorjev ipd., če se bo to izkazalo za ekonomsko upravičeno;

– zanesljivo, varno in učinkovito proizvodnjo toplote iz lesne biomase in/ali drugih obnovljivih virov energije za daljinsko ogrevanje. Uporaba fosilnih virov energije ni dovoljena, razen v izjemnih primerih, da se zagotovi nemoteno izvajanje javne službe in le začasno ter z izrecnim dovoljenjem koncedenta ali kot rezervno gorivo; izgradnjo distribucijskega toplovodnega omrežja na koncesijskem območju v skladu s prostorskimi akti in drugimi predpisi;

– pridobitev projektov, pridobitev gradbenih in drugih upravnih dovoljenj za izgradnjo kotlovnice, deponije goriva in distribucijskih omrežij ter upravnih in drugih dovoljenj za njihovo obratovanje;

– zanesljivo, varno in učinkovito distribucijo toplote;

– obratovanje, vzdrževanje in razvoj energetskih objektov in omrežja;

– zagotavljanje dolgoročne zmogljivosti energetskih objektov in omrežja, za priključitev in dostop do omrežja za vse javne zgradbe in uporabnike na koncesijskem območju;

– zanesljivost oskrbe s toploto s tem, da zagotavlja ustrezno zmogljivost in zanesljivost energetskih objektov in omrežja ter da zagotavlja rezervni vir v primeru izpada primarne enote;

– nediskriminatorno obravnavanje odjemalcev toplote;

– pripravo in sprejem splošnih aktov za prenos, dobavo in odjem toplote iz distribucijskega sistema, izdajanje soglasij ter sklepanje pogodb o prenosu, dobavi in odjemu;

– vodenje katastra distribucijskega sistema oziroma omrežij in infrastrukture, vključno z vsemi objekti, napravami in napeljavami ter registra priključkov na distribucijski sistem;

– zagotavljanje potrebnih podatkov odjemalcem, da lahko učinkovito uveljavljajo dostop do omrežja;

napoved porabe toplote z uporabo metode celovitega načrtovanja, z upoštevanjem varčevalnih ukrepov pri porabnikih – odgovornost za varnost in zanesljivost funkcioniranja vseh energetskih naprav, izvajanje potrebnih meritev ter preizkusov delovanja energetskih naprav.

6. člen

(Način izvajanja javne službe)

Izbirna lokalna gospodarska javna služba za proizvodnjo in dobavo toplote (v nadaljevanju: javna služba) se na območju Mestne občine Kranj (v nadaljevanju: občina) opravlja na podlagi oddaje koncesije za koncesijsko območje, ki se podeli z javnim razpisom izbranemu koncesionarju.

7. člen

(Kataster)

Koncesionar mora za distribucijsko omrežje voditi kataster distribucijskega omrežja in naprav, ki jih upravlja, vključno z zbirko podatkov o uporabnikih in odjemalcih. Obseg in način vodenja katastra in zbirke podatkov, ki jih predpiše pristojni državni organ.

Kataster se vodi atributivno in grafično v obliki računalniškega zapisa.

V katastrih in zbirkah podatkov so le tisti osebni podatki, ki so predmet pogodbe o priključitvi na omrežje. S temi podatki koncesionar ravna v skladu s predpisi o varstvu osebnih podatkov in jih je dolžan dati na vpogled samo pristojnemu organu oziroma od njega pooblaščenim organom v okviru nadzora in uporabniku na njegovo zahtevo v delu, v katerem se nanašajo nanj, ter organom, za katere tako določa zakon. Določba tega odstavka se ne uporablja za podatke, za katere je treba postopati po določbah zakona, ki ureja dostop do informacij javnega značaja.

8. člen

(Kontrolna knjiga)

Izvedena dela vodi koncesionar v kontrolni knjigi, ki vsebuje podatke, ki jih določajo državni predpis ter podatke o vseh izvedenih in neizvedenih storitvah po programu izvajanja izbirne lokalne gospodarske javne službe, najmanj pa naslednje:

– objekt, naprava ali napeljava, ki je bila na novo dobavljena ali izvedena;

– objekt, naprava ali napeljava na kateri je bilo delo opravljeno (po podatkih iz katastra);

– opis dela;

– popis porabljenega materiala z navedeno nabavno ceno;

– porabljen čas za opravljeno delo in skupna cena za opravljeno delo;

– podatke o opravljenih rednih pregledih delovanja objektov in naprav skupaj z ugotovitvami in predlaganimi ukrepi.

Kontrolno knjigo koncesionar posreduje v potrditev koncedentu do 5. dne v mesecu za pretekli mesec.

III. KONCESIJSKA OBLIKA

9. člen

(Predmet koncesije)

Predmet koncesijskega razmerja je izvajanje javne službe v obsegu, ki je določen s tem odlokom.

Koncesionar izvaja javno službo z napravami in objekti distribucijskega omrežja, ki jih bo sam zgradil. Po izteku koncesijskega obdobja postanejo objekti in naprave koncesije last koncedenta pod pogoji opredeljenimi s koncesijsko pogodbo.

10. člen

(Javna pooblastila)

Koncesionar ima pri izvajanju javne službe naslednja javna pooblastila:

– določa projektne pogoje pred začetkom izdelave projektov za pridobitev gradbenega dovoljenja in daje soglasje k projektnim rešitvam za načrtovane posege v območje varovalnih pasov prenosnih in distribucijskih omrežij, kotlovnice in deponije, skladno z zakonom, ki ureja graditev objektov in Energetskim zakonom,

– izdaja sistemska obratovalna navodila,

– izdaja splošne pogoje za dobavo in odjem toplote iz distribucijskega omrežja,

– izdaja odločbe o soglasju za priključitev na distribucijsko omrežje,

– za vzpostavitev in vodenje evidence infrastrukture distribucijskega sistema in za njegovo ažuriranje.

Koncesionar ima poleg pooblastil iz prejšnjega odstavka tudi druga javna pooblastila, ki jih v času trajanja koncesije določa oziroma določi zakon.

Stroške priprave in izdaje dokumentov iz tega člena nosi koncesionar, razen stroškov, ki nastanejo pri izvajanju javnega pooblastila iz prve alineje prvega odstavka, ki jih nosijo vlagatelji vlog za izdajo projektnih pogojev.

11. člen

(Koncesionarjev pravni monopol)

Koncesionar ima na podlagi sklenjene koncesijske pogodbe na območju izvajanja:

– izključno pravico opravljati izbirno lokalno gospodarsko javno službo iz tega odloka na koncesijskem območju;

– pravico in dolžnost zagotavljati uporabnikom kontinuirano in kakovostno opravljanje izbirne lokalne gospodarske javne službe, v skladu s predpisi in v javnem interesu;

– pravico izgradnje distribucijskega sistema na koncesijskem območju.

12. člen

(Izgradnja distribucijskega omrežja)

Koncesionar v koncesijski dobi prevzema vsa tehnična, tehnološka in finančna tveganja iz naslova izvedbe investicije in iz naslova proizvodnje in distribucije toplotne energije ter vzdrževanja, obratovanja in upravljanja distribucijskega omrežja, vključno s tveganjem rentabilnosti.

Za potrebe realizacije projekta oskrba s toplotno energijo na koncesijskem območju bo koncedent koncesionarju omogočil izvedbo gradnje distribucijskega omrežja, vključno z gradnjo kotlovnice ter deponije, in v ta namen zagotovil koncesionarju vsa potrebna pooblastila za pridobivanje soglasij ali posebnih upravnih ali gradbenih dovoljenj oziroma to uredil s podelitvijo ustreznih pravic (npr. služnost, stavbna pravica).

Pravice in obveznosti koncedenta in koncesionarja, veza ne na prejšnji odstavek tega člena ter obseg in njihovo trajanje bodo podrobneje opredeljena v postopku izbire koncesionarja in v koncesijski pogodbi.

IV. OBVEZNOSTI KONCESIONARJA, KONCEDENTA IN UPORABNIKOV V OKVIRU IZVAJANJA JAVNE SLUŽBE

13. člen

(Obveznosti koncesionarja)

Koncesionar je dolžan izvajati javno službo na način, kot je določen v Energetskem zakonu, drugih zakonih, tem odloku, sistemskih obratovalnih navodilih, splošnih pogojih za dobavo in odjem, in drugih predpisih ter splošnih aktih, izdanih po javnem pooblastilu. Koncesionar mora pri opravljanju dejavnosti, ki je predmet koncesije, upoštevati naslednje:

- dejavnost je dolžan izvajati v skladu s sklenjeno koncesijsko pogodbo in potrjenimi načrti in programi s strani koncedenta;
- dela mora izvajati v skladu s pravili stroke, veljavnimi standardi in normativi;
- pri oddaji pravnih poslov, ki izpolnjujejo predpostavke javnih naročil tretjim osebam, ravnati skladno z veljavnim zakonom in drugimi predpisi, ki urejajo oddajo javnih naročil;
- s svojim ravnanjem ne sme povzročati škode koncedentu, zmanjšati vrednosti javnih površin ali ogrožati varnosti uporabnikov;
- zagotavljati mora ustrezno strokovno službo za vsa dela, ki so predmet koncesije;
- pristojnim organom koncedenta mora omogočiti strokovno tehnični nadzor, finančni nadzor in nadzor nad zakonitostjo dela pri izvajanju javne službe;
- pripraviti je dolžan plan izvajanja dejavnosti in ga kot predlog predložiti koncedentu v potrditev do 15. septembra za vsako prihodnje leto;
- zgrajeno infrastrukturo mora tekoče in investicijsko vzdrževati in ustrezno škodno zavarovati;
- skleniti mora zavarovanje splošne odgovornosti;
- izdelati mora napoved in načrt porabe tople vode iz distribucijskega omrežja z uporabo metode celovitega načrtovanja;
- voditi mora evidence in katastre v zvezi z javno službo, usklajene z občinskimi evidencami;
- ažurno in strokovno mora voditi poslovne knjige;
- letno mora poročati koncedentu o izvajanju koncesije oziroma kadar koli, če to zahteva koncedent;
- izpolnjevati mora tudi druge obveznosti, ki so določene z zakonom, tem odlokom in koncesijsko pogodbo.

14. člen

(ločeni računovodski izkazi)

Koncesionar mora zagotoviti ločene računovodske izkaze za dejavnost distribucije toplote in morebitnih drugih dejavnosti, v kolikor jih koncesionar izvaja, v skladu s slovenskimi računovodskimi standardi.

15. člen

(Obveščanje o statusnih spremembah)

Koncesionar je dolžan obvestiti koncedenta o vsaki statusni spremembi, vključno s kontrolno spremembo kapitalne strukture. Če koncesionar tega v razumnem roku ne stori, če je zaradi sprememb prizadet interes koncedenta ali če so zaradi sprememb bistveno spremenjena razmerja iz koncesijske pogodbe, lahko koncedent pod pogoji iz tega odloka, razdre koncesijsko pogodbo.

16. člen

(Obveščanje koncedenta in Javne agencije RS za energijo)

Poleg podatkov in dokumentov, ki jih mora koncesionar po zakonih in drugih predpisih pošiljati državnim organom Republike Slovenije in Javni agenciji RS za energijo, mora pisno poročati koncedentu o vseh pomembnih dogodkih in okoliščinah, ki bi lahko bistveno vplivale na izvajanje te javne službe, kot so primeroma:

- postopki poravnave, arbitražni postopki ali sodni spori koncesionarja v zvezi s koncesijo;
- stavke in drugi dogodki, zaradi katerih pride do motenj v izvajanju javne službe, tudi če ne predstavljajo višje sile;
- poškodbe infrastrukture, ki onemogočajo izvajanje koncesionirane dejavnosti, tudi če ne predstavljajo višje sile.

17. člen

(Odgovornost koncesionarja)

Za izvajanje javne službe je, ne glede na določbe prejšnjih členov, odgovoren koncesionar kot izvajalec javne službe.

Koncesionar je pred sklenitvijo koncesijske pogodbe dolžan iz naslova splošne civilne odgovornosti (vključno z razširitvijo na druge nevarnostne vire), z zavarovalnico skleniti zavarovalno pogodbo za škodo za najnižjo višino enotne zavarovalne vsote, določeno s sklepom o javnem razpisu – zavarovanje dejavnosti (za škodo, ki jo z nerednim ali nevestnim opravljanjem javne službe ali v zvezi z opravljanjem javne službe povzročijo pri njem zaposlene osebe ali pogodbeni (pod)izvajalci koncedentu, uporabnikom ali tretjim osebam).

18. člen

(Dolžnosti in pravice koncedenta)

Dolžnosti koncedenta so zlasti:

- da zagotavlja izvajanje vseh storitev, predpisanih z zakonom, predpisi o načinu izvajanja javne službe in s tem odlokom ter v skladu s pogoji, ki so navedeni v tem odloku;
 - da zagotovi sankcioniranje uporabnikov ali tretjih oseb zaradi onemogočanja izvajanja storitev javne službe;
 - da zagotovi sankcioniranje morebitnih drugih nepooblaščenih izvajalcev, ki bi med dobo trajanja koncesije izvajali storitve javne službe na območju občine;
 - da pisno obvešča koncesionarja o morebitnih ugovorih oziroma pritožbah uporabnikov.
- Pravice koncedenta so:
- potrjevati načrte in programe izgradnje in vzdrževanja omrežja in naprav;
 - izvajati finančni nadzor in nadzor nad izvajanjem javne službe;
 - druge pravice, določene s predpisi, s tem odlokom in koncesijsko pogodbo.

19. člen

(Pravice uporabnikov)

Uporabniki imajo v razmerju do koncesionarja zlasti pravico:

- do trajnega, rednega in nemotenega zagotavljanja storitev koncesionarja;
- do enake obravnave glede kakovosti in dostopnosti storitev;

– vpogledati v evidence oziroma v zbirke podatkov, ki jih vodi koncesionar in se nanašajo nanje oziroma v druge javne zbirke in kataster;

– do povrnitve morebitne škode, ki jo koncesionar povzroči na objektu in v objektu uporabnika, na njegovih napravah, omrežju, postrojenju ali napeljavi, pri oziroma v zvezi z izvajanjem javne službe ter

– uporabljati storitve javne službe pod pogoji, določenimi z zakonom, s tem odlokom in z drugimi predpisi.

Za priključitev na distribucijsko omrežje mora uporabnik pridobiti soglasje za priključitev. Soglasje za priključitev izda v upravnem postopku koncesionar uporabniku, ki izpolnjuje zahteve, določene v splošnih pogojih, če je priključitev ekonomsko sprejemljiva ter tehnično izvedljiva.

Z uporabnikom, ki je pridobil ustrezno soglasje za priključitev na toplovodno omrežje, je koncesionar dolžan skleniti ustrezno pogodbo o dobavi toplote.

V primeru kršitve obveznosti koncesionarja iz prejšnjega odstavka lahko uporabnik zahteva, da pristojni organ občine z upravno odločbo odloči o njegovi pravici in naloži koncesionarju ustrezno ravnanje.

Podrobnejša vprašanja v zvezi s pogodbo o dobavi toplote urejajo splošni pogoji.

Uporabnik ima pravico in dolžnost opozoriti izvajalca javne službe na kvaliteto opravljenih storitev javne službe ter na napake na napravah, objektih in omrežju in oblikovati predloge ter pobude za njeno boljše in učinkovitejše izvajanje. Koncesionar je dolžan uporabniku pisno odgovoriti v roku 30 dni in odgovor istočasno poslati v vednost koncedentu.

20. člen

(Dolžnosti uporabnikov)

Uporabniki imajo v razmerju do koncesionarja zlasti dolžnost:

– upoštevati navodila koncesionarja in omogočiti neovirano opravljanje storitev javne službe,

– redno plačevati storitve v skladu z veljavnimi splošnimi pogoji in tarifnim sistemom,

– omogočiti neoviran dostop do vseh objektov in naprav, ki so del infrastrukture javnih služb, oziroma so nanjo priključene,

– prijaviti vsa dejstva, pomembna za izvajanje javne službe oziroma sporočiti koncesionarju vsako spremembo.

Če uporabnik storitev koncesionarju, ki ima namen opraviti dela v okviru storitev javne službe, ne dovoli ali ne omogoči vstopa v svoje prostore ali mu ne omogoči neoviranega dostopa do naprav, ali mu drugače ne omogoči izvajanja javne službe, je koncesionar o tem dolžan obvestiti pristojno inšpekcijo oziroma drug nadzorni organ.

Inšpektor iz prejšnjega odstavka lahko na pobudo koncesionarja odredi uporabniku storitev, da zagotovi vse, kar je potrebno za izvedbo storitev javne službe.

21. člen

(Prekinitev uporabe storitev javne službe)

Koncesionar lahko trajno ali začasno prekine izvajanje storitev javne službe uporabniku v primerih določenih z zakonom in splošnimi pogoji.

O preinitvi izvajanja javne službe koncesionar odloči z upravno odločbo.

O pritožbi zoper odločbo iz prejšnjega odstavka odloča župan.

V. PODELITEV KONCESIJE

22. člen

(Izvedba javnega razpisa)

Koncedent izbere koncesionarja za izvajanje storitev javne službe na podlagi javnega razpisa. Sklep o javnem razpisu

sprejme župan. Javni razpis se opravi po določbah tega odloka, v skladu z Zakonom o gospodarskih javnih službah, Zakona o javno zasebnem partnerstvu in ob smiselni uporabi predpisov o javnem naročanju.

23. člen

(Pogoji za izbiro koncesionarja)

Koncesionar je lahko vsaka oseba, ki izpolnjuje pogoje za opravljanje dejavnosti, ki je predmet koncesije. Koncesionar je lahko pravna ali fizična oseba, ki izpolnjuje naslednje pogoje:

– da je registriran oziroma da izpolnjuje pogoje za opravljanje dejavnosti,

– da zanj niso podani razlogi za izključitev, navedeni v 75. členu Zakona o javnem naročanju (Uradni list RS, št. 91/15),

– da ni imel blokiranega nobenega poslovnega računa v zadnjih 60 dneh pred rokom za oddajo prijave ali ponudbe,

– da navede vire financiranja za pokritje predvidenih stroškov in izkaže, da razpolaga s finančnimi sredstvi potrebnimi za realizacijo investicije v vzpostavitev distribucijskega sistema oziroma da ima zaprto finančno konstrukcijo za izvedbo investicije,

– da predloži finančni načrt, iz katerega so razvidni vsi stroški vzpostavitve distribucijskega omrežja in izvajanja proizvodnje in distribucije toplotne energije,

– da ima ustrezne izkušnje in reference na področju izvajanja predmeta koncesije,

– da predloži elaborat o opravljanju predmeta koncesije z vidika kadrov, organizacije dela, strokovne opremljenosti in finančno operativnega vidika,

– da razpolaga z zadostnim številom delavcev z ustreznimi kvalifikacijami, usposobljenostjo in izkušnjami na področju dejavnosti, ki so predmet koncesije,

– da razpolaga z zadostnim obsegom opreme oziroma potrebnih sredstev,

– da je usposobljen za vodenje katastra ter da razpolaga z ustreznimi delovnimi pripravami za njegovo vodenje,

– da se obveže zavarovati proti odgovornosti za škodo, ki jo z opravljanjem dejavnosti lahko povzroči državi, koncedentu, končnim odjemalcem ali tretji osebi (predloži ustrezno predpogodbo),

– da poda pisno izjavo, s katero potrdi, da sprejema vse obveznosti, določene s tem aktom in razpisno dokumentacijo,

– da poda pisno izjavo, s katero se zaveže vzdrževati in upravljati distribucijski sistem ter druge pripadajoče objekte, naprave in napeljave skozi celotno koncesijsko obdobje,

– da poda pisno izjavo, s katero potrdi, da je sposoben zagotavljati izvajanje dejavnosti, ki so predmet koncesije na kontinuiran in kakovosten način, ob upoštevanju tega akta, predpisov, normativov in standardov,

– da predloži finančno zavarovanje za pravočasno in kvalitetno izgradnjo distribucijskega sistema,

– da predloži opis tehnološke rešitve vzpostavitve distribucijskega omrežja, ki je skladen z zahtevami koncedenta,

– da predloži predlog tarifnega sistema, skladnega z zakonom in drugimi predpisi,

– da izpolnjuje druge pogoje, ki jih določajo drugi predpisi.

Kandidat mora v svoji prijavi na razpis podrobno opredeliti izpolnitev pogojev iz prejšnjega odstavka. Podrobnejši pogoji se določijo v javnem razpisu za izbiro koncesionarja.

24. člen

(Merila za izbiro koncesionarja)

Pri izbiri koncesionarja se upoštevajo naslednja merila:

– cena toplote za končnega odjemalca ali uporabnika,

– rok izgradnje infrastrukture distribucijskega sistema,

– ogljični odtis pri obratovanju kotlovnice.

Natančnejši način uporabe meril za izbiro koncesionarja je sestavni del razpisne dokumentacije.

25. člen

(Strokovna komisija)

Za pripravo in izvedbo javnega razpisa, pregled in oceno prispelih prijav ter za pripravo strokovnega poročila župan imenuje strokovno komisijo.

Strokovna komisija ima predsednika in najmanj dva člana. Predsednik in člana strokovne komisije morajo imeti najmanj visokošolsko izobrazbo in najmanj 2 leti delovnih izkušenj z delovnega področja, da lahko zagotovijo strokovno presojo vlog oziroma prijav. Predsednik in vsi člani strokovne komisije morajo izpolnjevati pogoj iz drugega odstavka 52. člena Zakona o javno-zasebnem partnerstvu, kar potrdijo s podpisom izjave o izpolnjevanju tega pogoja.

Člana strokovne komisije, za katerega se ugotovi, da ne izpolnjuje postavljenega pogoja iz prejšnjega odstavka tega člena, se nemudoma izloči iz strokovne komisije in se imenuje nadomestnega člana.

Za izvedbo posameznih dejanj v postopku izvedbe javnega razpisa morata biti navzoča najmanj dva člana strokovne komisije (npr. javno odpiranje prijav). Poročilo o ocenjevanju prispelih ponudb pripravijo in podpišejo vsi člani strokovne komisije.

Strokovno-tehnično pomoč in svetovanje v postopku prijave in izvedbe javnega razpisa za strokovno komisijo zagotavljajo strokovne službe koncedenta in/ali zunanji strokovnjaki.

Strokovna komisija pripravi poročilo o ocenjevanju prispelih ponudb, ki ga posreduje predstojniku občinske uprave in županu. Predmetno poročilo je podlaga za pripravo akta izbire koncesionarja, ki ga sprejme predstojnik občinske uprave.

Akt izbire preneha veljati, če izbrani koncesionar ne podpiše koncesijske pogodbe v roku 60 dni od njegove pravno-močnosti.

26. člen

(Pooblastilo)

Za objavo javnega razpisa in izvedbo postopka izbire koncesionarja se pooblasti mestno upravo Mestne občine Kranj.

O izbiri koncesionarja odloči predstojnik mestne uprave z upravno odločbo.

Za podpis koncesijske pogodbe se pooblasti župana.

VI. TRAJANJE IN PRENEHANJE KONCESIJSKEGA RAZMERJA IN NJEGOVE SPREMEMBE

27. člen

(Vzpostavitev)

Koncesijsko razmerje je vzpostavljeno z dnem podpisa koncesijske pogodbe, s katero se podrobneje uredijo medsebojna razmerja med koncedentom in koncesionarjem. Koncesijska pogodba lahko vsebuje odložne ali razvezne pogoje, ki opredeljujejo, kdaj koncesijska pogodba stopi v veljavo oziroma preneha veljati.

Sklenjena koncesijska pogodba ima naravo javnopravne pogodbe, zato lahko koncedent v njej opredeli določene javnopravne elemente, s katerimi se varuje javni interes.

V primeru neskladja med tem aktom in koncesijsko pogodbo veljajo določbe tega akta.

28. člen

(Sprememba koncesijske pogodbe)

Koncedent ali koncesionar lahko predlagata spremembo koncesijske pogodbe v primerih:

- spremembe zakonov in predpisov, ki vplivajo na spremembo določb koncesijske pogodbe,
- v primeru dodatnih investicij in storitev, ki niso bile vključene v prvotno pogodbo,
- spremenjenih okoliščin, ki jih ni bilo možno predvideti ob podpisu koncesijske pogodbe.

Koncedent lahko zahteva enostransko spremembo koncesijske pogodbe v primeru, če je to potrebno, da se varuje javni interes.

Nedopustne so spremembe pogodbe pri katerih:

- bi se spremenila splošna narava predmeta koncesije,
- bi sprememba uvajala pogoje, ki bi, če bi bili del prvotnega postopka izbire koncesionarja, omogočili udeležbo drugih kandidatov oziroma ponudnikov kot tistih, ki so bili prvotno izbrani, ali sprejem druge ponudbe ali prijave kot tiste, ki je bila prvotno izbrana, ali pa bi k sodelovanju v postopku podelitve koncesije oziroma izbora koncesionarja pritegnili še druge udeležence,
- bi se zaradi spremembe ekonomsko ravnotežje koncesijskega razmerja spremenilo v korist koncesionarja na način, ki ni bil predviden v prvotni pogodbi,
- bi bil zaradi spremembe znatno razširjen obseg koncesije,
- bi se zamenjalo koncesionarja, razen pod pogoji določenimi v 28. členu tega akta.

29. člen

(Trajanje in podaljšanje razmerja)

Koncesijska pogodba se sklene za obdobje do 15 let.

Koncesijsko obdobje začne teči z dnem veljavnosti koncesijske pogodbe in uvedbe koncesionarja v posel ter zajema tako obdobje izgradnje distribucijskega omrežja kot tudi obdobje izvajanja dejavnosti oskrbe s toplotno energijo, v obsegu in skladno z opredelitvijo iz tega odloka in kot je podrobneje opredeljeno s koncesijsko pogodbo. Obveznosti, ki izhajajo iz sklenjene pogodbe, se izvedejo skladno s terminskim planom, ki bo opredeljen v pogodbi.

Trajanje razmerja se lahko podaljša največ za polovico s pogodbo dogovorjenega obdobja, če za to obstajajo utemeljeni razlogi, še posebej v primeru, če je to potrebno zaradi dodatnih vlaganj koncesionarja, ki so posledica zahtev koncedenta ali njegovih ukrepov v javnem interesu. Obseg dodatnih vlaganj in obdobje podaljšanja se opredeli v aneksu k sklenjeni koncesijski pogodbi.

V primeru podaljšanja razmerja koncedent in koncesionar v postopku pogajanj brez predhodne objave uskladita vsebino aneksa, ki se sklene k sklenjeni koncesijski pogodbi in v katerem se opredeli čas podaljšanja, razlogi za podaljšanje in druge določbe, s katerimi se spreminja osnovno pogodbo.

30. člen

(Načini prenehanja koncesijske pogodbe)

Koncesijska pogodba praviloma preneha s pretekom časa, za katerega je bila sklenjena.

Koncesijska pogodba lahko preneha tudi predčasno pod pogoji in na način opredeljen s tem odlokom in koncesijsko pogodbo.

31. člen

(Odpoved pogodbe)

Koncesijska pogodba lahko enostransko z odpovedjo koncedenta preneha:

- če je proti koncesionarju uveden postopek prisilne poravnave, stečaja ali likvidacijski postopek,
- če je bila koncesionarju izdana sodna ali upravna odločba zaradi kršitve predpisov, koncesijske pogodbe ali upravnih aktov, izdanih za izvajanje koncesije, na podlagi katere utemeljeno ni mogoče pričakovati nadaljnje pravilno izvajanje koncesije,
- če je po sklenitvi koncesijske pogodbe ugotovljeno, da je koncesionar dal zavajajoče in neresnične podatke, ki so vplivali na podelitev koncesije,
- če koncesionar koncesijsko pogodbo krši tako, da je nastala ali bi lahko nastala večja škoda koncedentu,
- če obstaja utemeljen dvom, da koncesionar v bistvenem delu ne bo izpolnil svoje obveznosti,

– če koncesionar kljub pisnemu opozorilu koncedenta ne izpolnjuje prevzetih obveznosti na način določen s tem aktom ali koncesijsko pogodbo.

V primeru izpolnitve katerega izmed pogojev iz prve alinee prvega odstavka lahko začne koncedent s postopkom za enostransko odpoved koncesijske pogodbe. Koncesijska pogodba se enostransko odpove po sodni poti po pravih pravnega postopka. Postopek za odpoved pogodbe koncedent ustavi (umik tožbe), če je predlog za začetek stečajnega postopka, postopka prisilne poravnave ali likvidacijskega postopka zavrnjen, če je prisilna poravnava sklenjena ali potrjena, v primeru prodaje ponudnika kot pravne osebe (v stečaju) ali vsake druge, z vidika izvajanja koncesijskega razmerja sorodne posledice. Pogoji iz druge oziroma tretje alinee prejšnjega odstavka, na podlagi katerih lahko začne koncedent postopek za enostransko razdrtje koncesijske pogodbe, so izpolnjeni v trenutku, ko postane sodna ali upravna odločba, s katero je bila koncesionarju izrečena kazenska ali upravna sankcija, pravnomočna. Obstoj razlogov iz četrte, pete in šeste alinee prejšnjega odstavka se podrobneje določi v koncesijski pogodbi.

Enostranska odpoved koncesijske pogodbe ni dopustna v primeru, če je do okoliščin, ki bi takšno prenehanje utemeljevale, prišlo zaradi višje sile ali drugih nepredvidljivih in nepremagljivih okoliščin.

32. člen

(Sporazumna razveza koncesijske pogodbe)

Pogodbeni stranki lahko med trajanjem koncesije tudi sporazumno razvezeta koncesijsko pogodbo.

Stranki se sporazumeta za razvezo koncesijske pogodbe v primeru, da ugotovita, da je zaradi bistveno spremenjenih okoliščin, ekonomskega ali systemskega značaja oziroma drugih enakovredno ocenjenih okoliščin, nadaljnje opravljanje dejavnosti iz koncesijske pogodbe nesmotrno ali nemogoče.

33. člen

(Odvzem koncesije)

Koncesijsko razmerje preneha, če koncedent v skladu s tem aktom koncesionarju odvzame koncesijo.

Koncedent lahko odvzame koncesijo koncesionarju:

- če ne začne z opravljanjem koncesionirane dejavnosti v za to s koncesijsko pogodbo, določenem roku,
- če je v javnem interesu, da se dejavnost preneha izvajati na način, določen s tem aktom,
- če dejavnosti ne izvaja redno, strokovno, pravočasno,
- zaradi ponavljajočih kršitev predpisov ali koncesijske pogodbe.

Pogoji odvzema koncesije se določijo v koncesijski pogodbi. Koncedent mora koncesionarju o odvzemu koncesije izdati odločbo. Koncesijsko razmerje preneha z dnem pravnomočnosti odločbe o odvzemu koncesije.

V primeru odvzema koncesije je koncesionar dolžan prenesti v last koncedenta vse izvedene ukrepe in opremo, koncedent pa je koncesionarju dolžan plačati vrednost predanih ukrepov in opreme, izračunano po metodologiji, določeni v koncesijski pogodbi, zmanjšano za nastalo škodo koncedenta.

34. člen

(Odkup koncesije)

Koncedent si pridržuje pravico predčasnega odkupa koncesije. Pogoji odkupa se določijo s koncesijsko pogodbo.

35. člen

(Prenos koncesije)

Koncesionar ne sme brez predhodnega pisnega soglasja koncedenta prenesti koncesije na tretjo osebo.

Prenos koncesije je brez soglasja koncedenta dopusten le v primeru, ko nov koncesionar, ki izpolnjuje prvotno določene pogoje za ugotavljanje sposobnosti, v celoti ali delno nasledi

prvotnega koncesionarja po prestrukturiranju podjetja, vključno s prevzemom, združitvijo, pripojitvijo ali insolventnostjo, če to ne vključuje drugih bistvenih sprememb pogodbe tega akta. O statusnih spremembah ter pomembnejših spremembah v strukturi članstva, vodenja ali nadzora, je koncesionar dolžan koncedenta obvestiti.

36. člen

(Višja sila in spremenjene okoliščine)

Koncesionar je dolžan v okviru objektivnih možnosti opravljati dejavnosti, ki so predmet koncesije tudi ob spremenjenih okoliščinah ter v primeru višje sile.

Za višjo silo se poleg okoliščin višje sile obligacijskega prava štejejo tudi spremembe pogojev izvajanja dejavnosti, ki so predmet koncesije in ki nastanejo na podlagi spremembe zakonov in drugih predpisov Evropske unije ali Republike Slovenije, če izpolnjujejo siceršnje pogoje višje sile po pravih obligacijskega prava.

O nastopu okoliščin, ki pomenijo višjo silo, mora koncesionar nemudoma obvestiti koncedenta in se dogovoriti o izvajanju dejavnosti, ki so predmet koncesije, v takih pogojih.

V primeru iz prejšnjega odstavka ima koncesionar pravico zahtevati od koncedenta povračilo stroškov, ki so nastali zaradi opravljanja dejavnosti, ki so predmet koncesije v nepredvidljivih okoliščinah.

Če nastanejo po sklenitvi koncesijske pogodbe okoliščine, ki bistveno otežujejo izpolnjevanje obveznosti koncesionarja in to v takšni meri, da bi bilo kljub javnopravni naravi koncesijske pogodbe nepravilno pogodbeno tveganja prevzeti pretežno ali izključno le na koncesionarja, ima slednji pravico zahtevati spremembo koncesijske pogodbe.

Spremenjene okoliščine iz prejšnjega odstavka niso razlog za enostransko prenehanje koncesijske pogodbe. O nastopu spremenjenih okoliščin se morata koncedent in koncesionar nemudoma medsebojno obvestiti in dogovoriti o izvajanju koncesijske pogodbe v takih pogojih. Kljub spremenjenim okoliščinam je koncesionar dolžan izpolnjevati obveznosti iz koncesijske pogodbe.

37. člen

(Izločitvena pravica)

V primeru stečaja oziroma drugega načina prenehanja koncesionarja (likvidacija, izbris) ima koncedent pravico, da za objekte, naprave, napeljavo in drugo infrastrukturo potrebno za izvajanje koncesije, ob plačilu ustreznega dela vrednosti izločenega premoženja v stečajno oziroma likvidacijsko maso, na teh uveljavlja izločitveno pravico.

VII. ENOSTRANSKI UKREPI V JAVNEM INTERESU

38. člen

(Enostranski ukrepi v javnem interesu)

Koncedent ima pravico, ko je to nujno potrebno, da se zavaruje javni interes in doseže namen sklenjene koncesijske pogodbe, da z enostranskim ukrepom poseže v vzpostavljeno koncesijsko razmerje in zavaruje javni interes.

Kot enostranski ukrep v javnem interesu lahko koncedent uporabi:

- uvedbo izrednega nadzora nad izvajanjem koncesijske pogodbe,
- izdajo izrednih obveznih navodil koncesionarju,
- začasni prevzem objektov in vzpostavljenih ukrepov v upravljanje,
- izvedbo investicijskih ali vzdrževalnih ukrepov za zavarovanje vrednosti izvedenih ukrepov,
- odvzem koncesije,
- uveljavljanje odkupne pravice.

Ukrep koncedenta mora biti skladen z načelom sorazmernosti in ne sme prekomerno obremenjevati koncesionarja.

Način in pogoji uveljavitve enostranskih ukrepov v javnem interesu se podrobneje opredelijo s koncesijsko pogodbo.

39. člen

(Začasni prevzem objektov in ukrepov v upravljanje)

Koncesident ima pravico, ko je to nujno potrebno, da se zavaruje javni interes in doseže namen sklenjene koncesijske pogodbe, da začasno prevzeme objekte in vzpostavljene ukrepe v upravljanje in oskrbo in/ali da izvede investicijske ali vzdrževalne ukrepe za zavarovanje vrednosti vzpostavljene infrastrukture.

VIII. POSLOVANJE IN FINANCIRANJE

40. člen

(Poslovanje koncesionarja)

Koncesionar mora pri svojem poslovanju:

- za izvajanje javne službe voditi račun, ki je ločen od ostalih dejavnosti koncesionarja;
- pripraviti, revidirati in objaviti letne računovodske izkaze na način, kot to zahteva zakon za velike družbe, skladno z določili energetskega zakona.

41. člen

(Financiranje)

Izgradnja distribucijskega omrežja se v celoti financira iz virov koncesionarja in iz sredstev skladov EU ali drugih sredstev za spodbujanje tovrstnih naložb.

Storitve proizvodnje in distribucije toplotne energije ter vzdrževanja, obratovanja in upravljanja distribucijskega omrežja se financirajo iz naslova obračunavanja dobavljene toplotne energije končnim odjemalcem.

Pri oblikovanju cen daljinskega ogrevanja je potrebno upoštevati določbe Energetskega zakona in podzakonskih aktov, ki jih izda Javna agencija Republike Slovenije za energijo (v nadaljevanju: Agencija za energijo) ter predpisano metodologijo.

42. člen

(Tarifni sistem)

Tarifni sistem je predpis, ki določa elemente za obračunavanje dobavljene toplote za različne skupine odjemalcev glede na moč, vrsto, kvaliteto in druge elemente.

Tarifni sistem se določi v skladu z določili Energetskega zakona in podzakonskih aktov.

Tarifne postavke so v denarni vrednosti izraženi elementi tarifnega sistema, ki omogočajo izračun cene toplote v obračunskem obdobju.

Tarifni sistem lahko določa tarifne postavke v različnih višinah odvisno od sezone in dinamike odjema.

Dobavljena toplota se obračunava na podlagi tarifnega sistema.

Tarifni sistem izdela in javno objavi koncesionar potem, ko pridobi soglasje Agencija za energijo k izhodiščni ceni oziroma vsaki morebitni spremembi izhodiščne cene.

Višino tarifnih postavk za toploto na distribucijskem omrežju izdela in javno objavi koncesionar, pri čemer je dolžan tri dni pred javno objavo o tem obvestiti agencijo za energijo in koncedenta.

IX. ZASNOVA SISTEMA IN DISTRIBUCIJSKO OMREŽJE

43. člen

(Zasnova sistema)

Sistem oskrbe s toplotno energijo je zasnovan na novi kotlovnici, skladišču goriva ter na distribucijskem omrežju.

44. člen

(Definicija distribucijskega omrežja)

Distribucijsko omrežje je omrežje za prenos tople vode, vroče vode, pare ali hladu, katerega predstavlja sistem povezanih naprav, ki so namenjene distribuciji energije do priključnega voda oziroma do odjemnega mesta. Distribucijsko omrežje poteka od prevzemnih mest do predajnih mest uporabnikom, kot to določajo sistemska obratovalna navodila. Distribucijsko omrežje se lahko proda, kako drugače odsvoji ali obremeni le s predhodnim soglasjem koncedenta, ki ima predkupno pravico.

45. člen

(Priključitev na distribucijsko omrežje)

Koncesionar mora na primeren način, skladno s predpisi o graditvi objektov, obvestiti potencialne uporabnike o možnosti priključitve na distribucijsko omrežje.

Priključitev na distribucijsko omrežje se opravi na način in pod pogoji določenimi z Energetskim zakonom, s tem odlokom, splošnimi pogoji za dobavo in odjem toplotne energije in sistemskimi obratovalnimi navodili.

Priključitev uporabnika na omrežje lahko izvede le koncesionar.

46. člen

(sistemska obratovalna navodila)

Koncesionar izda v roku 3 mesecev po podelitvi koncesije sistemska obratovalna navodila za distribucijsko omrežje toplotne energije (v nadaljevanju: sistemska obratovalna navodila), ki urejajo obratovanje in način vodenja distribucijskega omrežja toplotne energije.

Sistemska obratovalna navodila morajo biti sestavljena skladno z določbami Energetskega zakona.

Pred objavo sistemsko obratovalnih navodil mora koncesionar pridobiti soglasje Agencije za energijo.

47. člen

(splošni pogoji)

Splošne pogoje za dobavo in odjem toplotne energije iz distribucijskega omrežja (v nadaljevanju: splošni pogoji) pripravi in sprejme v 3 mesecih po podelitvi koncesije po javnem pooblastilu koncesionar v skladu z metodologijo, ki jo določi Agencija za energijo. Pred objavo splošnih pogojev je potrebno pridobiti soglasje koncedenta.

Splošni pogoji morajo obsegati tudi:

- ukrepe varstva potrošnikov, ki se nanašajo na vsebino pogodbe med izvajalcem in odjemalcem,
- zagotavljanje ustreznega vnaprejšnjega opozorila o spremembah pogodbe in podatkov o tarifi in cenah,
- postopke odločanja o pritožbah odjemalcev,
- razloge za ustavitev distribucije toplotne energije iz razlogov navedenih v 308. členu Energetskega zakona,
- postopek in pogoje dostopa do distribucijskega omrežja,
- postopek in pogoje priključitve na distribucijsko omrežje.

48. člen

(Vloga za priključitev)

Koncesionar mora na podlagi popolne pisne vloge izdati odločbo o soglasju za priključitev uporabnika na distribucijsko omrežje v roku, določenem s predpisi, ki urejajo splošni upravni postopek. Pogoji za izdajo soglasja ter za zavrnitev izdaje soglasja za priključitev so določeni v splošnih pogojih.

O pritožbi zoper izdajo odločbe odloča župan.

49. člen

(Pogodba o priključitvi)

Po dokončnosti odločbe o soglasju je dolžan koncesionar priključiti uporabnika omrežja na distribucijsko omrežje, če priključek izpolnjuje tehnične in druge pogoje, določene s sistemskimi obratovalnimi navodili in splošnimi pogoji.

Pred priključitvijo skleneta koncesionar in uporabnik omrežja pogodbo o priključitvi, s katero uredita vsa medsebojna razmerja v zvezi s plačilom priključka, njegovo izvedbo, premoženjskimi vprašanji v zvezi s priključkom, vzdrževanjem priključka in druga medsebojna razmerja, ki zadevajo priključek in priključitev.

50. člen

(Stroški priključitve na distribucijsko omrežje)

Uporabnik nosi stroške priključitve, razen če z medsebojno pogodbo ni določeno drugače.

Če ni v pogodbi o priključitvi drugače določeno, postane koncesionar lastnik toplotne postaje in jo mora vzdrževati v skladu s sistemskimi obratovalnimi navodili. Lastnik interne toplotne naprave in dela toplotne postaje – hišne postaje z merilnikom toplotne energije je odjemalec, razen če z medsebojno pogodbo ni določeno drugače.

51. člen

(Pogodba o dobavi)

Koncesionar in uporabnik skleneta pogodbo o dobavi toplote, skladno z Energetskim zakonom, sistemskimi obratovalnimi navodili in splošnimi pogoji, v kateri se dogovorita o pogojih dobave in odvzema toplote.

52. člen

(Vzdrževanje in gradnja distribucijskega omrežja, kotlovnice in deponije goriva)

Koncesionar je dolžan izgraditi in zagotoviti obratovanje, upravljanje in vzdrževanje distribucijskega omrežja, kotlovnice ter deponije goriva tako, da ves čas ohranja njihovo nezmanjšano funkcionalnost, obratovalno usposobljenost in varnost delovanja, v skladu z obveznostmi določenimi v koncesijski pogodbi.

X. PREHODNE IN KONČNE DOLOČBE

53. člen

(Uporaba prava za reševanje sporov)

Za vse spore, ki izhajajo iz sklenjenega koncesijskega razmerja ter za razmerja do uporabnikov, se uporabi izključno slovensko pravo.

Za reševanje sporov, povezanih s sklenitvijo, izpolnitvijo ali prenehanjem koncesijske pogodbe ali v zvezi izvajanjem koncesije je pristojno stvarno pristojno sodišče v Kranju.

54. člen

(Veljavnost akta)

Ta akt začne veljati naslednji dan po objavi v Uradnem listu Republike Slovenije.

Št. 360-3/2017

Kranj, dne 19. aprila 2017

Župan
Mestne občine Kranj
Boštjan Trilar l.r.

1291. Sklep o prenehanju obstoja javnega dobra na zemljišču parc. št. 1257/2, k.o. 2100 – Kranj

Na podlagi 22. člena Statuta Mestne občine Kranj (Uradni list RS, št. 71/16 in 1/17) je Mestni svet Mestne občine Kranj na 27. seji dne 19. 4. 2017 sprejel

S K L E P**o prenehanju obstoja javnega dobra na zemljišču parc. št. 1257/2, k.o. 2100 – Kranj**

1. člen

Javno dobro na zemljišču parcelna številka 1257/2, k.o. 2100 – Kranj preneha obstajati, ker v naravi ne predstavlja javnega dobra.

2. člen

Lastninska pravica na zemljišču parcelna številka 1257/2, k.o. 2100 – Kranj se vpiše na Mestno občino Kranj.

3. člen

Ta sklep začne veljati naslednji dan po objavi v Uradnem listu Republike Slovenije in se vpiše v zemljiško knjigo pri Okrajnem sodišču v Kranju.

Št. 478-28/2017-41/33

Župan
Mestne občine Kranj
Boštjan Trilar l.r.

1293. Sklep o prenehanju obstoja javnega dobra na zemljišču parc. št. 718/0, k.o. 2103 – Predoslje

Na podlagi 18. člena Statuta Mestne občine Kranj (Uradni list RS, št. 33/07) je Svet Mestne občine Kranj na 21. seji dne 26. 10. 2016 sprejel

S K L E P**o prenehanju obstoja javnega dobra na zemljišču parc. št. 718/0, k.o. 2103 – Predoslje**

1. člen

Javno dobro na zemljišču parc. št. 718/0, k.o. 2103 – Predoslje preneha obstajati, ker v naravi ne predstavlja javnega dobra.

2. člen

Lastninska pravica na zemljišču parc. št. 718/0, k.o. 2103 – Predoslje se vpiše na Mestno občino Kranj.

3. člen

Ta sklep začne veljati naslednji dan po objavi v Uradnem listu Republike Slovenije in se vpiše v zemljiško knjigo pri Okrajnem sodišču v Kranju.

Št. 478-80/2016-41/33

Župan
Mestne občine Kranj
Boštjan Trilar l.r.

1292. Sklep o prenehanju obstoja javnega dobra na zemljiščih parc. št. 94/8 in 269/2, k.o. 2098 – Struževo

Na podlagi 22. člena Statuta Mestne občine Kranj (Uradni list RS, št. 71/16 in 1/17) je Mestni svet Mestne občine Kranj na 21. seji dne 26. 10. 2016 sprejel

S K L E P**o prenehanju obstoja javnega dobra na zemljiščih parc. št. 94/8 in 269/2, k.o. 2098 – Struževo**

1. člen

Javno dobro na zemljiščih parcelna številka 94/8 in 269/2, k.o. 2098 – Struževo preneha obstajati, ker v naravi ne predstavlja javnega dobra.

2. člen

Lastninska pravica na zemljiščih parcelna številka 94/8 in 269/2, k.o. 2098 – Struževo se vpiše na Mestno občino Kranj.

3. člen

Ta sklep začne veljati naslednji dan po objavi v Uradnem listu Republike Slovenije in se vpiše v zemljiško knjigo pri Okrajnem sodišču v Kranju.

Št. 478-69/2015-41/33

Župan
Mestne občine Kranj
Boštjan Trilar l.r.

1294. Sklep o prenehanju obstoja javnega dobra na zemljiščih parc. št. 676/5, k.o. 2103 – Predoslje

Na podlagi 22. člena Statuta Mestne občine Kranj (Uradni list RS, št. 71/16 in 1/17) je Mestni svet Mestne občine Kranj na 26. seji dne 22. 3. 2017 sprejel

S K L E P**o prenehanju obstoja javnega dobra na zemljiščih parc. št. 676/5, k.o. 2103 – Predoslje**

1. člen

Javno dobro na zemljišču parcelna številka 676/5, k.o. 2103 – Predoslje preneha obstajati, ker v naravi ne predstavlja javnega dobra.

2. člen

Lastninska pravica na zemljišču parcelna številka 676/5, k.o. 2103 – Predoslje se vpiše na Mestno občino Kranj.

3. člen

Ta sklep začne veljati naslednji dan po objavi v Uradnem listu Republike Slovenije in se vpiše v zemljiško knjigo pri Okrajnem sodišču v Kranju.

Št. 478-69/2015-41/33

Župan
Mestne občine Kranj
Boštjan Trilar l.r.

MIREN - KOSTANJEVICA**1295. Sklep o skupni vrednosti pravnih poslov pridobivanja nepremičnega premoženja, ki niso predvideni v Načrtih pridobivanja nepremičnega premoženja za leti 2017 in 2018**

Na podlagi 12. člena Zakona o stvarnem premoženju države in samoupravnih lokalnih skupnosti (Uradni list RS, št. 86/10, 75/12, 47/13 – ZDU-1G, 50/14, 90/14 – ZDU-1I in 14/15 – ZUUJFO, 76/15) je Občinski svet Občine Miren - Kostanjevica na 26. redni seji dne 20. 4. 2017 sprejel

S K L E P**o skupni vrednosti pravnih poslov pridobivanja nepremičnega premoženja, ki niso predvideni v Načrtih pridobivanja nepremičnega premoženja za leti 2017 in 2018****1. člen**

Skupna vrednost pravnih poslov pridobivanja nepremičnega premoženja, ki niso predvideni v Načrtu pridobivanja nepremičnega premoženja za leto 2017 in jih lahko sklene župan v letu 2017, je lahko največ 20 % skupne vrednosti Načrta pridobivanja nepremičnega premoženja za leto 2017.

Skupna vrednost pravnih poslov pridobivanja nepremičnega premoženja, ki niso predvideni v Načrtu pridobivanja nepremičnega premoženja za leto 2018 in jih lahko sklene župan v letu 2018, je lahko največ 20 % skupne vrednosti Načrta pridobivanja nepremičnega premoženja za leto 2018.

2. člen

Ta sklep začne veljati naslednji dan po objavi v Uradnem listu Republike Slovenije.

Št. 007-8/2017-2
Miren, dne 20. aprila 2017

Župan
Občine Miren - Kostanjevica
Mauricij Humar l.r.

MORAVSKE TOPLICE**1296. Pravilnik o spremembah in dopolnitvah Pravidnika o sprejemu otrok v vrtec**

Na podlagi 20. člena Zakona o vrtcih (Uradni list 100/05 – UPB2, 25/08, 36/10, 62/10 – ZUPJS, 94/10 – ZIU, 40/12 – ZUJF in 14/15 – ZUUJFO) ter 16. člena Statuta Občine Moravske Toplice (Uradni list RS, št. 35/14, 21/15) je Občinski svet Občine Moravske Toplice na 20. redni seji dne 9. 5. 2017 sprejel

P R A V I L N I K**o spremembah in dopolnitvah Pravidnika o sprejemu otrok v vrtec****1. člen**

Tabela iz 10. člena Pravidnika o sprejemu otrok v vrtec (Uradni list RS, št. 55/11) se spremeni tako, da se glasi:

Kriterij	Število točk
1. Starši imajo skupaj z otrokom stalno prebivališče na območju občine ustanoviteljice:	
– oba starša	30
– eden od staršev	15

Kriterij	Število točk
2. Otrok, ki mu je bil odložen vstop v osnovno šolo	20
3. Otrok, vpisan v enoto vrtca v kraju stalnega prebivališča	20
4. Otrok, vpisan v enoto vrtca v šolskem okolju	10
5. Otrok, katerega starši so zaposleni:	
– oba starša	10
– eden od staršev	5
6. Otrok je bil v preteklem šolskem letu uvrščen na čakalni seznam, pa v vrtec ni bil sprejet:	
– otrok I. starostnega obdobja	20
– otrok II. starostnega obdobja	30
7. Otrok živi v enoroditeljski družini, kar dokazuje potrdilo o družinski skupnosti	10
8. Otrok pred vstopom v šolo	20
9. V zeleni enoti vrtca je že vključen otrokov brat ali sestra	20
10. Sprejem dvojčkov ali trojčkov	15
11. Sprejem več otrok iz iste družine	10
12. Družina ima več vzdrževanih otrok:	
– 4 otroci ali več	6
– 3 otroci	5
– 2 otroka	4

2. člen

Ta pravilnik začne veljati naslednji dan po objavi v Uradnem listu Republike Slovenije.

Št. 602-00002/2017-3
Moravske Toplice, dne 10. maja 2017

Župan
Občine Moravske Toplice
Alojz Glavač l.r.

NOVA GORICA**1297. Zaključni račun proračuna Mestne občine Nova Gorica za leto 2016**

Na podlagi tretjega odstavka 98. člena Zakona o javnih financah (Uradni list RS, št. 11/11 – UPB4, 14/13 – popr., 110/11 – ZDIU12, 46/13 – ZIPRS1314-A, 101/13, 101/13 – ZIPRS1415, 38/14 – ZIPRS1415-A, 14/15 – ZIPRS1415-D, 55/15 – ZFisP, 96/15 – ZIPRS1617 in 80/16 – ZIPRS1718), 19. in prvega odstavka 80. člena Statuta Mestne občine Nova Gorica (Uradni list RS, št. 13/12) je Mestni svet Mestne občine Nova Gorica na seji dne 20. aprila 2017 sprejel

**ZAKLJUČNI RAČUN
proračuna Mestne občine Nova Gorica
za leto 2016****1. člen**

Sprejme se zaključni račun proračuna Mestne občine Nova Gorica za leto 2016.

2. člen

Zaključni račun proračuna Mestne občine Nova Gorica za leto 2016 sestavljajo splošni in posebni del. V splošnem delu je podan podrobnejši prikaz predvidenih in realiziranih prihodkov in odhodkov oziroma prejemkov in izdatkov iz bilance prihodkov in odhodkov, računa finančnih terjatev in naložb ter računa

financiranja, v posebnem delu pa prikaz predvidenih in realiziranih odhodkov in drugih izdatkov proračuna Mestne občine Nova Gorica za leto 2016. Sestavni del zaključnega računa je tudi načrt razvojnih programov, v katerem je podan prikaz podatkov o načrtovanih vrednostih posameznih projektov ter o njihovi realizaciji v letu 2016.

		v EUR Realizacija 2016
I.	SPLOŠNI DEL PRORAČUNA	
A.	BILANCA PRIHODKOV IN ODHODKOV	
I.	SKUPAJ PRIHODKI (70+71+72+73+74+78)	30.146.460
	TEKOČI PRIHODKI (70+71)	28.529.046
70	DAVČNI PRIHODKI	20.153.025
	700 Davki na dohodek in dobiček	15.429.935
	703 Davki na premoženje	3.467.282
	704 Domači davki na blago in storitve	1.196.432
	706 Drugi davki in prispevki	59.376
71	NEDAČNI PRIHODKI	8.376.021
	710 Udeležba na dobičku in dohodki od premoženja	7.569.047
	711 Takse in pristojbine	20.142
	712 Globe in druge denarne kazni	74.123
	713 Prihodki od prodaje blaga in storitev	272.412
	714 Drugi nedavčni prihodki	440.298
72	KAPITALSKI PRIHODKI	441.258
	720 Prihodki od prodaje osnovnih sredstev	254.148
	722 Prihodki od prodaje zemljišč in neopredmetenih dolgoročnih sredstev	187.111
73	PREJETE DONACIJE	14.660
	730 Prejete donacije iz domačih virov	14.660
74	TRANSFERNI PRIHODKI	1.098.210
	740 Transferni prihodki iz drugih javnofinančnih institucij	1.085.218
	741 Prejeta sredstva iz državnega proračuna iz sredstev proračuna Evropske unije	12.992
78	PREJETA SREDSTVA IZ EVROPSKE UNIJE	63.285
	787 Prejeta sredstva od drugih evropskih institucij	63.285
II.	SKUPAJ ODHODKI (40+41+42+43+45)	28.758.826
40	TEKOČI ODHODKI	9.181.765
	400 Plače in drugi izdatki zaposlenim	2.225.172
	401 Prispevki delodajalcev za socialno varnost	333.725
	402 Izdatki za blago in storitve	6.187.670
	403 Plačila domačih obresti	145.199
	409 Rezerve	290.000
41	TEKOČI TRANSFERI	12.588.626
	410 Subvencije	442.269
	411 Transferi posameznikom in gospodinjstvom	6.013.155
	412 Transferi neprofitnim organizacijam in ustanovam	1.363.461
	413 Drugi tekoči domači transferi	4.753.040
	414 Tekoči transferi v tujino	16.700
42	INVESTICIJSKI ODHODKI	6.099.683
	420 Nakup in gradnja osnovnih sredstev	6.099.683
43	INVESTICIJSKI TRANSFERI	888.752
	431 Investicijski transferi pravnim in fizičnim osebam, ki niso proračunski uporabniki	413.174

	432 Investicijski transferi proračunskim uporabnikom	475.578
III.	PRORAČUNSKI PRESEŽEK (PRORAČUNSKI PRIMANJKLJAJ) (I.-II.) (Skupaj prihodki minus skupaj odhodki)	1.387.634
B.	RAČUN FINANČNIH TERJATEV IN NALOŽB	
IV.	PREJETA VRAČILA DANIH POSOJIL IN PRODAJA KAPITALSKIH DELEŽEV (750+751+752)	76.090
75	PREJETA VRAČILA DANIH POSOJIL IN PRODAJA KAPITALSKIH DELEŽEV	76.090
	750 Prejeta vračila danih posojil	34.274
	751 Prodaja kapitalskih deležev	40.445
	752 Kupnine iz naslova privatizacije	1.371
V.	DANA POSOJILA IN POVEČANJE KAPITALSKIH DELEŽEV (440+441+442+443)	121.716
44	DANA POSOJILA IN POVEČANJE KAPITALSKIH DELEŽEV	121.716
	443 Povečanje namenskega premoženja v javnih skladih in drugih pravnih osebah javnega prava, ki imajo premoženje v svoji lasti	121.716
VI.	PREJETA MINUS DANA POSOJILA IN SPREMEMBE KAPITALSKIH DELEŽEV (IV.-V.)	-45.626
C.	RAČUN FINANCIRANJA	
VII.	ZADOLŽEVANJE (500+501)	414.425
50	ZADOLŽEVANJE	414.425
	500 Domače zadolževanje	414.425
VIII.	ODPLAČILO DOLGA (550+551)	1.036.729
55	ODPLAČILO DOLGA	1.036.729
	550 Odplačilo domačega dolga	1.036.729
IX.	SPREMEMBA STANJA SREDSTEV NA RAČUNU (I.+IV.+VII.-II.-V.-VIII.)	719.704
X.	NETO ZADOLŽEVANJE (VII.-VIII.)	-622.304
XI.	NETO FINANCIRANJE (VI.+X.-IX.)	-1.387.634
XII.	STANJE SREDSTEV NA RAČUNIH NA DAN 31. 12. PRETEKLEGA LETA	629.112

3. člen

Zaključni račun proračuna Mestne občine Nova Gorica za leto 2016 se objavi v Uradnem listu Republike Slovenije. Splošni in posebni del proračuna z obrazložitvami se objavi na spletni strani Mestne občine Nova Gorica.

Št. 410-6/2017-3

Nova Gorica, dne 20. aprila 2017

Marko Tribušon l.r.
Podžupan
Mestne občine Nova Gorica

POSTOJNA

1298. Sklep o začetku priprave sprememb in dopolnitev občinskega prostorskega načrta Občine Postojna št. 6

Na podlagi 46. člena Zakona o prostorskem načrtovanju (Uradni list RS, št. 33/07, 70/08 – ZVO-1B, 108/09, 80/10 – ZUPUDPP, 106/10 – popr. ZUPUDPP, 43/11 – ZKZ-C, 57/12, 57/12 – ZUPUDPP-A, 109/12, 76/14 – odl. US in 14/15 –

ZUUJFO) – v nadaljevanju: ZPNačrt, ter 30. člena Statuta Občine Postojna (Uradni list RS, št. 30/07, 53/10) je župan Občine Postojna dne 5. 5. 2017 sprejel

S K L E P

o začetku priprave sprememb in dopolnitev občinskega prostorskega načrta Občine Postojna št. 6

1. Ocena stanja in razlogi za pripravo sprememb in dopolnitev občinskega prostorskega načrta Občine Postojna št. 6

Za območje Občina Postojna je sprejet Odlok o občinskem prostorskem načrtu Občine Postojna (Uradni list RS, št. 84/10, 90/10, 110/10, 105/11, 79/12, 80/12, 102/12, 14/13, 58/13, 17/14, 15/15, 27/16 in 9/17) – v nadaljevanju: OPN PO.

Občina Postojna je prejela pobudo za:

– širitev območja obstoječe gospodarske cone v Razdrtem s strani podjetja Profiles d.o.o., Razdrto 46, 6225 Hruševje, katere realizacija bi omogočila nadaljnji razvoj dejavnosti podjetja Profiles d.o.o. in

– širitev površin z objekti za kmetijsko proizvodnjo na zemljišču s parc. št. 169/12 k.o. Matenja vas s strani Drevesnice Štivan, Matenja vas, 6258 Prestranek, katere realizacija bo omogočila gradnjo kmetijskega objekta za potrebe obstoječe dejavnosti podjetja.

2. Pravna podlaga za pripravo SD OPN PO6

Pravna podlaga za pripravo Sprememb in dopolnitev občinskega prostorskega načrta Občine Postojna št. 6 (v nadaljevanju: SD OPN PO6) je:

– ZPNačrt,

– Pravilnik o vsebini, obliki in načinu priprave občinskega prostorskega načrta ter pogojev za določitev območij sanacije razpršene gradnje in območij za razvoj in širitev naselij (Uradni list RS, št. 99/07),

– Pravilnik o vsebini, obliki in načinu priprave občinskega podrobnega prostorskega načrta (Uradni list RS, št. 99/07),

– Pravilnik o prikazu stanja prostora (Uradni list RS, št. 50/08).

3. Območje, predmet in vrsta postopka SD OPN PO6

Območje SD OPN PO6 obsega približno 2,8 ha in obsega območje za potrebe širitve obstoječe gospodarske cone v Razdrtem in območje za potrebe širitve površin z objekti za kmetijsko proizvodnjo v Matenji vasi.

Območje širitve obstoječe gospodarske cone v Razdrtem obsega:

– zemljišča s parcelo št.: 18/1, 18/2 – del, 18/4, 19/1, 19/2, 19/7, 19/8, 70/1, 70/2 – del, 73/1, 73/3, 2698/2, 2698/21 – del in 2698/23, vse k.o. Razdrto;

– približno 2,76 ha;

– zemljišča jugozahodno od obstoječe gospodarske cone Profiles južno od obstoječe trase avtoceste A1 Ljubljana–Koper.

Območje širitve površin z objekti za kmetijsko proizvodnjo v Matenji vasi obsega:

– zemljišče s parcelo št.: 169/12, k.o. Matenja vas;

– območje severozahodno od obstoječega objekta ob lokalni cesti 321261;

– približno 0,34 ha.

Priprava in sprejem SD OPN PO6 se izvede po rednem postopku priprave prostorskega akta. Z SD OPN PO6 se za območje:

– širitve obstoječe gospodarske cone v Razdrtem: določi novo enoto urejanja prostora, opredeli osnovno in podrobno namensko rabo prostora, gospodarsko javno infrastrukturo ter prostorske izvedbene pogoje v obsegu in natančnosti občinskega podrobnega prostorskega načrta (lokacijske pogoje za ureditev gospodarske cone za potrebe lesnih dejavnosti in dopustno umestitev malih vetrnih elektrarn do nazivne moči 1 MW);

– širitve površin z objekti za kmetijsko proizvodnjo v Matenji vasi: poveča območje EUP GR-006, opredeli osnovno in podrobno namensko rabo prostora, gospodarsko javno infrastrukturo ter prostorske izvedbene pogoje za umestitev kmetijskega objekta.

4. Način pridobitve strokovnih rešitev SD OPN PO6

Strokovne rešitve se pridobivajo v skladu z določili ZPNačrt in spremljajočimi predpisi.

Podlaga za izdelavo strokovnih rešitev so naslednji akti in dokumenti:

– idejna zasnova umestitve objektov v prostor,

– izdelan geodetski načrt območja,

– prikaz stanja prostora.

V kolikor se bo v postopku priprave SD OPN PO6 izkazala potreba po izdelavi dodatnih strokovnih podlag, se bodo te pripravile tekom postopka. Strokovne podlage na podlagi svojih področnih predpisov posredujejo tudi nosilci urejanja prostora za področje svoje pristojnosti.

5. Roki za pripravo SD OPN PO6

Terminski plan predstavlja okvirno izhodišče za končno pripravo SD OPN PO6:

Vrsta načrta/aktivnost	Rok izdelave	Okvirni termin
Izdelava osnutka SD OPN PO6 za pridobitev smernic skupaj s prikazom stanja	30 dni od prejema vhodnih podatkov	april/maj 2017
Izdelava elaborata posegov na kmetijska zemljišča z variantnimi rešitvami	V času izdelave osnutka	april/maj 2017
Pridobivanje prvih mnenj in odločbe o CPVO	Zakonski rok 8+30 dni	maj/junij 2017
Izdelava dopolnjenega osnutka SD OPN PO6 za javno razgrnitev	20 dni od prejetih prvih mnenj	junij/julij 2017
Izdelava PIP (OPPN)	V času izdelave osnutka	junij/julij 2017
Javna razgrnitev (JR) SD OPN PO6 z javno obravnavo	Zakonski rok 30 dni	julij/avgust 2017
Priprava stališč do pripomb z JR	15 dni od končane JR	avgust 2017
Izdelava predloga SD OPN PO6 za druga mnenja	20 dni od sprejema stališč	september 2017
Pridobitev drugih mnenj s strani pristojnih nosilcev urejanja prostora	Zakonski rok 8+30 dni	oktober/november 2017
Izdelava usklajenega predloga SD OPN PO6 za obravnavo in sprejem na OS	10 dni od prejetih mnenj	november 2017
Sprejem SD OPN PO6 na Občinskem svetu Občine Postojna, objava in uveljavitev		december 2017
Izdelava končnega dokumenta SD OPN PO6	15 dni od sprejema na OS	december 2017

V kolikor bo potrebno izvesti postopek CPVO, se roki ustrezno spremenijo (od faze pridobivanja smernic naprej) vendar se predvideva, da izvedba CPVO ne bo potrebna glede na:

- 19. člen Uredbe o okoljskem poročilu in podrobnejšem postopku celovite presoje vplivov izvedbe planov na okolje,
- 3. člen Uredbe o vrstah posegov v okolje, za katere je treba izvesti presojo vplivov na okolje,
 - načrtovan obseg 2,7 ha in načrtovano vrsto dejavnosti (G.I:1.1. iz priloge 1 – predhodna presoja pri GD) ter
 - dejstvo, da je bila obstoječa gospodarska cona presojana v okviru postopka priprave OPN Postojna, ki se je zaključil 2010 z Odločbo MOP o sprejemljivosti vplivov OPN Postojna na okolje št. 35409-308/2008 z dne 1. 9. 2010 ter v okviru postopka sprememb in dopolnitev OPN Občine Postojna, ki se je zaključil 2010 z Odločbo MOP o sprejemljivosti vplivov OPN Postojna na okolje odločba št. 35409-123/2012-MOP/40 z dne 4. 2. 2016.

6. Nosilci urejanja prostora in drugi udeleženci, ki sodelujejo pri pripravi SD OPN PO6

V postopku priprave SD OPN PO6 sodelujejo nosilci urejanja prostora in drugi udeleženci, ki podajo smernice in opredelijo izhodišča za prostorski razvoj.

Državni nosilci urejanja prostora so:

- za področje razvoja poselitve: Ministrstvo za okolje in prostor, Direktorat za prostor, graditev in stanovanja, Dunajska cesta 48, 1000 Ljubljana;
 - za področje kmetijstva: Ministrstvo za kmetijstvo, gozdarstvo in prehrano, Direktorat za kmetijstvo, Dunajska cesta 22, Ljubljana;
 - za področje gozdarstva, lovstva in ribištva: Ministrstvo za kmetijstvo, gozdarstvo in prehrano, Direktorat za kmetijstvo, Direktorat za gozdarstvo, lovstvo in ribištvo, Dunajska cesta 22, Ljubljana ter Zavod za gozdove Slovenije, Večna pot 2, Ljubljana;
 - za področje rabe in upravljanja z vodami: Ministrstvo za okolje in prostor, Direkcija RS za vode, Hajdrihova ulica 28c, Ljubljana;
 - za področje ohranjanja narave: Zavod RS za varstvo narave, Tobačna ulica 5, Ljubljana,
 - za področje varstva kulturne dediščine: Ministrstvo za kulturo, Direktorat za kulturno dediščino, Maistrova 10, Ljubljana;
 - za področje cestnega prometa in železniškega prometa in za področje avtocest: Ministrstvo za infrastrukturo in prostor, Direktorat za kopenski promet, Langusova ulica 4, Ljubljana ter DARS, Družba za avtoceste v Republiki Sloveniji d.d., Ulica XIV. divizije 4, Celje;
 - za področje trajnostne mobilnosti: Ministrstvo za infrastrukturo, Služba za trajnostno mobilnost in prometno politiko, Langusova ulica 4, Ljubljana;
 - za področje pomorskega in zračnega prometa: Ministrstvo za infrastrukturo, Direktorat za letalski in pomorski promet, Langusova ulica 4, Ljubljana;
 - za področje rudarstva: Ministrstvo za infrastrukturo, Direktorat za energijo, Langusova ulica 4, Ljubljana;
 - za področje energetike: Ministrstvo za infrastrukturo, Direktorat za energijo, Langusova ulica 4, Ljubljana;
 - za področje zaščite in reševanja: Ministrstvo za obrambo, Uprava RS za zaščito in reševanje, Vojkova 61, Ljubljana;
 - za področje obrambe: Ministrstvo za obrambo, Direktorat za logistiko, Vojkova c. 61, Ljubljana;
 - za področje vojnih in prikritih vojnih grobišč: Ministrstvo za delo, družino, socialne zadeve in enake možnosti, Direktorat za invalide, vojne veterane in žrtve vojnega nasilja, Kotnikova 28, Ljubljana;
 - za področje blagovnih rezerv: Ministrstvo za gospodarski razvoj in tehnologijo, Služba za varnost, obrambne zadeve in blagovne rezerve, Kotnikova ulica 5, 1000 Ljubljana.
- Lokalni nosilci urejanja prostora so:
- za lokalno cestno omrežje: Občina Postojna, Ljubljanska cesta 4, 6230 Postojna;

- za elektroenergetsko omrežje: Elektro Primorska, PE Sežana, Partizanska 47, Sežana;
- za področja oskrbe s pitno vodo, odvajanja in čiščenja odpadnih voda: Kovod d.o.o., Jeršice 3, 6230 Postojna;
- za področja ravnanja z odpadki na lokalni ravni: Publicus d.o.o., Vodovodna cesta 97, Ljubljana;
- za telekomunikacijsko omrežje: Telekom Slovenije, Center za kabelska omrežja in zagotavljanje storitev Koper, Kolodvorska 9, 6000 Koper;
- za plinsko omrežje, Plinovodi d.o.o., Cesta Ljubljanske brigade 11b, p.p. 3720, 1001 Ljubljana;
- druge občinske gospodarske javne službe ter drugi organi in organizacije, v kolikor bi se v postopku priprave lokalnega načrta izkazalo, da so njihove smernice in mnenja potrebni, oziroma da rešitve posegajo v njihovo delovno področje.

V postopek se lahko vključijo tudi drugi nosilci urejanja prostora, če se v postopku priprave dokumenta izkaže, da ureditve posegajo v njihovo delovno področje. Če kdo od navedenih organov oziroma organizacij v 30 dneh ne bi podal smernic, se bo štelo, da nima smernic, pri čemer pa mora izdelovalec upoštevati vse zahteve, ki jih za načrtovanje predvidene prostorske ureditve določajo veljavni predpisi in drugi pravni akti.

7. Obveznosti v zvezi s financiranjem priprave SD OPN PO6

Sredstva za izdelavo SD OPN PO6 in strokovnih podlag zagotovi pobudnik, in sicer za območje:

- širitve obstoječe gospodarske cone v Razdrtem: podjetje Profiles d.o.o., Razdrto 46, 6225 Hruševje;
 - širitve površin z objekti za kmetijsko proizvodnjo v Matenji vasi: Drevesnica Štivan, Matenja vas, 6258 Prestranek.
- Občina Postojna kot pripravljavec zagotovi strokovne kadre in sredstva za vodenje postopka priprave SD OPN PO6.

8. Veljavnost sklepa o pričetku

Ta sklep začne veljati naslednji dan po objavi v Uradnem listu Republike Slovenije. Sklep se objavi tudi na spletni strani Občine Postojna.

Št. 3505-6/2017-5

Postojna, dne 5. maja 2017

Župan
Občine Postojna
Igor Marentič l.r.

SEŽANA

1299. Zaključni račun proračuna Občine Sežana za leto 2016

Na podlagi 98. člena Zakona o javnih financah (Uradni list RS, št. 11/11 – UPB4, 14/13 – popr., 101/13, 55/15 – ZFisP in 96/15 – ZIPRS1617) in 17. člena Statuta Občine Sežana (Uradni list RS, št. 88/15) je Občinski svet Občine Sežana na seji dne 20. 4. 2017 sprejel

ZAKLJUČNI RAČUN proračuna Občine Sežana za leto 2016

1. člen

Sprejme se Zaključni račun proračuna Občine Sežana za leto 2016.

2. člen

Proračun Občine Sežana je bil realiziran v višini 12.797.569,29 EUR.

Realizacija splošnega dela proračuna po zaključnem računu za leto 2016 izkazuje naslednje stanje:

A)	BILANCA PRIHODKOV IN ODHODKOV:		EUR
I.	SKUPAJ PRIHODKI (70+71+72+73+74+78)	12.278.243,59	
	TEKOČI PRIHODKI (70+71)	10.879.847,12	
70	DAVČNI PRIHODKI	8.371.366,70	
	700 Davki na dohodek in dobiček	6.659.765,00	
	703 Davki na premoženje	1.336.592,13	
	704 Domači davki na blago in storitve	341.186,24	
	706 Drugi davki	33.823,33	
71	NEDAVČNI PRIHODKI	2.508.480,42	
	710 Udeležba na dobičku in dohodki od premoženja	2.246.044,72	
	711 Takse in pristojbine	12.696,30	
	712 Globe in druge denarne kazni	53.191,55	
	713 Prihodki od prodaje blaga in storitev	22.871,47	
	714 Drugi nedavčni prihodki	173.676,38	
72	KAPITALSKI PRIHODKI	317.849,33	
	720 Prihodki od prodaje osnovnih sredstev	206.733,00	
	722 Prihodki od prodaje zemljišč in neopredmetenih sredstev	111.116,33	
73	PREJETE DONACIJE	7.715,33	
	730 Prejete donacije iz domačih virov	6.818,42	
	731 Prejete donacije iz tujine	896,91	
74	TRANSFERNI PRIHODKI	815.692,41	
	740 Transforni prihodki iz drugih javnofinančnih institucij	815.692,41	
78	PREJETA SREDSTVA IZ EVROPSKE UNIJE	257.139,40	
	787 Prejeta sredstva od drugih evropskih institucij	257.139,40	
II.	SKUPAJ ODHODKI (40+41+42+43+45)	12.216.237,45	
40	TEKOČI ODHODKI	3.846.772,40	
	400 Plače in drugi izdatki zaposlenim	1.011.760,62	
	401 Prispevki delodajalcev za socialno varnost	149.370,90	
	402 Izdatki za blago in storitve	2.563.860,09	
	403 Plačila domačih obresti	120.780,79	
	409 Rezerve	1.000,00	
41	TEKOČI TRANSFERI	5.769.545,83	
	410 Subvencije	196.748,89	
	411 Transferi posameznikom in gospodinjstvom	2.560.835,37	
	412 Transferi nepridobitnim organizacijam in ustanovam	338.863,03	
	413 Drugi tekoči domači transferi	2.673.098,54	
42	INVESTICIJSKI ODHODKI	1.975.626,56	
	420 Nakup in gradnja osnovnih sredstev	1.975.626,56	
43	INVESTICIJSKI TRANSFERI	624.292,66	
	431 Investicijski transferi pravnim in fizičnim osebam, ki niso proračunski uporabniki	41.565,30	
	432 Investicijski transferi proračunskim uporabnikom	582.727,36	
III.	PRORAČUNSKI PRESEŽEK (PRORAČUNSKI PRIMANJKLJAJ (I.-II.))	62.006,14	
B)	RAČUN FINANČNIH TERJATEV IN NALOŽB:		
IV.	PREJETA VRAČILA DANIH POSOJIL IN PRODAJA KAPITALSKIH DELEŽEV (750+751+752)	0,00	

75	PREJETA VRAČILA DANIH POSOJIL IN PRODAJA KAPITALSKIH DELEŽEV	0,00
	750 Prejeta vračila danih posojil	0,00
	751 Prodaja kapitalskih deležev	0,00
	752 Kupnine iz naslova privatizacije	0,00
V.	DANA POSOJILA IN POVEČANJE KAPITALSKIH DELEŽEV (440+441+442+443)	0,00
44	DANA POSOJILA IN POVEČANJE KAPITALSKIH DELEŽEV	0,00
	440 Dana posojila	0,00
	441 Povečanje kapitalskih deležev in finančnih naložb	0,00
VI.	PREJETA MINUS DANA POSOJILA IN SPREMEMBE KAPITALSKIH DELEŽEV (IV.-V.)	0,00
C) RAČUN FINANCIRANJA:		
VII.	ZADOLŽEVANJE PRORAČUNA (500)	270.948,31
50	ZADOLŽEVANJE	270.948,31
	500 Domače zadolževanje	270.948,31
VIII.	ODPLAČILO DOLGA (550)	581.331,84
55	ODPLAČILO DOLGA	581.331,84
	550 Odplačila domačega dolga	581.331,84
IX.	SPREMEMBA STANJA SREDSTEV NA RAČUNIH (I.+IV.+VII.)-(II.+V.+VIII.)	-248.377,39
X.	NETO ZADOLŽEVANJE (VII.-VIII.)	-310.383,53
XI.	NETO FINANCIRANJE (VI.+X-IX.)	-62.006,14

Stanje sredstev na računih dne 31. 12. 2016 znaša 85.590,90 EUR.

Realizacijo posebnega dela proračuna se objavi na spletni strani Občine Sežana www.sezana.si.

3. člen

Denarna sredstva rezervnega sklada Občine Sežana po zaključnem računu za leto 2016 izkazujejo naslednje stanje:

V EUR	
PRENOS IZ LETA 2015	69.308,49
PRIHODKI LETA 2016	1.000,00
ODHODKI LETA 2016	0,00
STANJE DENARNIH SREDSTEV 31. 12. 2016	70.308,49

Denarna sredstva rezervnega sklada se prenesejo v rezervni sklad Občine Sežana za leto 2017.

4. člen

Zaključni račun proračuna Občine Sežana za leto 2016 začne veljati naslednji dan po objavi v Uradnem listu Republike Slovenije.

Št. 032-6/2017-3

Sežana, dne 20. aprila 2017

Župan
Občine Sežana
Davorin Terčon l.r.

1300. Odlok o ustanovitvi in izdajanju občinskega glasila

Na podlagi Zakona o medijih (Uradni list RS, št. 110/06 – uradno prečiščeno besedilo, 69/06 – ZOIPub, 36/08 – ZPOMK-1, 90/10 – odl. US 87/11 – ZAVMS, 77/10 – ZSFCJA, 47/12 in 47/15 – ZZSDT) in 17. člena Statuta Občine Sežana (Uradni list RS, št. 88/15) je Občinski svet Občine Sežana na seji dne 20. 4. 2017 sprejel

O D L O K**o ustanovitvi in izdajanju občinskega glasila****I. SPLOŠNE DOLOČBE**

1. člen

(uvodna določba)

S tem odlokom se ustanavlja in ureja izdajanje javnega glasila Občine Sežana (v nadaljevanju: glasilo) kot informativnega časopisa občine.

2. člen

(ime)

Ime glasila je: KRAŠKI OBZORNIK.

3. člen

(izdajatelj)

Ustanovitelj in izdajatelj glasila je Občina Sežana.

Sedež izdajatelja glasila in uredniškega odbora je: Partizanska cesta 4, 6210 Sežana.

4. člen

(zvrst, izhajanje, jezik)

Glasilo se uvršča v informativni tisk.

Glasilo izhaja praviloma osemkrat letno, vendar se v posameznem proračunskem letu število izidov lahko poveča ali zmanjša.

Glasilo lahko izide tudi kot dvojna številka ali izredna številka.

Glasilo izhaja v slovenskem jeziku.

Glasilo izhaja hkrati v tiskani in elektronski obliki, v formatu A4.

Glasilo je brezplačno in ga prejmejo vsa gospodinjstva na območju Občine Sežana. Glasilo v elektronski obliki pa se objavlja na spletni strani Občine Sežana.

Naklada posamezne številke glasila je opredeljena v vsakokratni izdaji glasila.

5. člen

(kolofoin)

Na vsakem izvodu glasila morajo biti poleg imena glasila, navedeni še naslednji podatki:

- ime in sedež izdajatelja,
- kraj in datum izdaje ter številka glasila,
- ime in sedež tiskarne ter naklada,
- ime in priimek odgovornega urednika, namestnika odgovornega urednika ter članov uredniškega odbora,
- zaporedna številka vpisa v Razvid medijev,
- ISSN številka.

6. člen

(razvid medijev)

Izdajatelj je dolžan pred začetkom izdajanja priglasiti glasilo pristojnemu organu zaradi vpisa v Razvid medijev, ki ga vodi pristojno ministrstvo.

II. GLAVNI NAMEN IN CILJ GLASILA

7. člen

(glavni namen glasila)

Glasilo je namenjeno obveščanju občank in občanov o aktualnih dogodkih iz življenja in dela v lokalni skupnosti, krajevnih skupnostih, javnih zavodih, podjetjih, društvih in drugih organizacijah, ki opravljajo naloge v javnem interesu v Občini Sežana. Lahko pa obravnava tudi širšo problematiko. Obenem je glasilo tudi informator in prostor objav in razpisov Občine Sežana.

III. PROGRAMSKA ZASNOVA

8. člen

(uredniški odbor)

Glasilo ureja uredniški odbor, ki ga sestavljajo odgovorni urednik, namestnik odgovornega urednika in pet članov. Mandatna doba članov uredniškega odbora je vezana na mandatno dobo članov občinskega sveta. Odgovornega urednika, namestnika odgovornega urednika in člane uredniškega odbora imenuje Občinski svet Občine Sežana. Imenovani v uredniški odbor morajo biti občani Občine Sežana.

Pred imenovanjem in razrešitvijo odgovornega urednika mora občinski svet pridobiti mnenje uredniškega odbora.

Uredniški odbor se sestaja na sejah. Člani uredniškega odbora so za svoje delo upravičeni do sejnine, v skladu s posebnim aktom občinskega sveta.

Naloge uredniškega odbora so:

– skrb in odgovornost za uresničevanje programske zasnove glasila;

– obravnavanje pobud, mnenj in predlogov, ki se nanašajo na urejanje glasila;

– obravnavanje periodike izdajanja glasila;

– opravljanje drugih nalog v skladu s tem odlokom.

Uredniški odbor lahko posamezen prispevek tudi zavrne (ni v skladu s programsko zasnovo, prepozen, neprimerna vsebina, predolg in drugo).

Opravljanje posameznih tehničnih, strokovnih in organizacijskih opravil, povezanih z glasilom, se lahko naroči zunanjim izvajalcem in za posamezna dela sklene pogodbo.

9. člen

(programska zasnova glasila)

Izdajatelj pripravi programsko zasnovo, tako da določi namen izdajanja glasila in temeljna vsebinska izhodišča za njegovo delovanje.

Programsko zasnovo glasila sprejme občinski svet.

IV. VIRI IN NAČIN FINANCIRANJA

10. člen

(viri financiranja)

Viri financiranja glasila so naslednji:

- proračunska sredstva Občine Sežana;
- prihodki od oglasnih sporočil;
- drugi prihodki.

Glasilo sme izhajati samo v okviru zagotovljenih proračunskih sredstev.

11. člen

(poraba sredstev)

Sredstva iz prejšnjega člena se smejo nameniti za:

- stroške grafičnega oblikovanja, priprave in tiska glasila;
- stroške dostave glasila;
- avtorski honorar lektorja;
- druge stroške, ki so neposredno povezani s pripravljanjem, urejanjem in izdajanjem glasila.

12. člen

(avtorstvo prispevkov)

Avtorji za poslane prispevke in fotografije ne prejmejo honorarja. S tem, ko avtor pošlje prispevek in fotografijo, se strinja z objavo v občinskem glasilu in lektorskimi popravki prispevkov.

Avtorji prispevkov odgovarjajo za verodostojnost vsebine prispevkov in verodostojnost avtorstva prilog (npr. fotografij ...).

13. člen

(oglaševanje)

V glasilu se lahko nameni prostor za oglaševanje in promocijo. Prostor za oglaševanje v posamezni številki glasila

lahko znaša največ do 25 % celotnega obsega glasila. Pogoje in cenik oglasnih sporočil sprejme občinski svet.

V. PREHODNE IN KONČNE DOLOČBE

14. člen

SedANJI uredniški odbor opravlja svoje naloge do konca mandata občinskega sveta v mandatnem obdobju 2014–2018.

15. člen

Z uveljavitvijo tega odloka preneha veljati Odlok o ustanovitvi in izdajanju občinskega glasila Občine Sežana (Uradni list RS, št. 36/00, 86/02, 16/03 in 136/04).

16. člen

Ta odlok začne veljati naslednji dan po objavi v Uradnem listu Republike Slovenije.

Št. 032-6/2017-9

Sežana, dne 20. aprila 2017

Župan
Občine Sežana
Davorin Terčon l.r.

1301. Odlok o spremembi in dopolnitvi Odloka o proračunu Občine Sežana za leto 2017

Na podlagi 29. člena Zakona o lokalni samoupravi (ZLS-UPB2, Uradni list RS, št. 94/07 – uradno prečiščeno besedilo, 76/08, 79/09, 51/10, 40/12 – ZUJF in 14/15 – ZUUJFO), 40. člena Zakona o javnih financah (ZJF-UPB4, Uradni list RS, št. 11/11 – uradno prečiščeno besedilo, 14/13 – popr., 101/13, 55/15 – ZFisP in 96/15 – ZIPRS1617) in 17. člena Statuta Občine Sežana (Uradni list RS, št. 88/15) je Občinski svet Občine Sežana na seji dne 20. 4. 2017 sprejel

ODLOK

o spremembi in dopolnitvi Odloka o proračunu Občine Sežana za leto 2017

1. člen

V Odloku o proračunu Občine Sežana za leto 2017 (Uradni list RS, št. 1/16 in 36/16) se za 20. členom doda novo V. poglavje in nov 20.a člen.

Dosedanje V. poglavje postane VI. poglavje.

»V. OBSEG IZDANIH SOGLASIJ K ZADOLŽEVANJU

20.a člen

Pravna oseba Inkubator d.o.o. Sežana, v kateri ima občina odločujoč vpliv na upravljanje, se lahko v letu 2017 zadolži do skupne višini 200.000 EUR.«

2. člen

Ta odlok se objavi v Uradnem listu Republike Slovenije in začne veljati naslednji dan po objavi.

Št. 032-6/2017-5

Sežana, dne 20. aprila 2017

Župan
Občine Sežana
Davorin Terčon l.r.

1302. Odlok o spremembi Odloka o ustanovitvi javnega zavoda Zavod za šport, turizem in prosti čas Sežana

Na podlagi 7. in 8. člena Zakona o zavodih (Uradni list RS, št. 12/91, 45/I 94 – odl. US, 8/96, 36/00 – ZPDZC in 127/06 – ZJPZ) in 17. člena Statuta Občine Sežana (Uradni list RS, št. 88/15) je Občinski svet Občine Sežana na seji dne 20. 4. 2017 sprejel

ODLOK

o spremembi Odloka o ustanovitvi javnega zavoda Zavod za šport, turizem in prosti čas Sežana

1. člen

V Odloku o ustanovitvi javnega zavoda Zavod za šport, turizem in prosti čas Sežana (Uradni list RS, št. 124/04, 94/11, 82/15, 79/16 – popr.) se 14. člen spremeni tako, da se glasi:

»Zavod upravlja svet zavoda, ki ga sestavljajo predstavniki ustanovitelja, predstavnik delavcev zavoda in predstavnik uporabnikov.

Svet zavoda šteje pet članov:

- trije predstavniki ustanovitelja,
- en predstavnik delavcev zavoda,
- en predstavnik zainteresirane javnosti.

Predstavnike ustanovitelja imenuje Občinski svet Občine Sežana.

Predstavnika delavcev zavoda izvolijo delavci na neposrednih in tajnih volitvah po postopku in na način, določenem v statutu zavoda.

Predstavnika zainteresirane javnosti imenuje Občinski svet Občine Sežana na predlog Osnovne šole Srečka Kosovela Sežana, Osnovne šole Dutovlje, Srednješolskega centra Srečka Kosovela Sežana, Vrtca Sežana, Športne zveze Občine Sežana in Medobčinskega društva prijateljev mladine Sežana.

Mandat članov sveta traja štiri leta in so lahko ponovno izvoljeni oziroma imenovani.

Svet zavoda ima predsednika in podpredsednika, ki ju izmed sebe izvolijo člani sveta.

Podrobnejše delovanje lahko svet zavoda uredi s poslovnikom.«

PREHODNA IN KONČNA DOLOČBA

2. člen

Ne glede na določila 1. člena tega odloka imenovani člani sveta zavoda opravljajo svojo funkcijo do konca mandata, za katerega so bili imenovani.

3. člen

Ta odlok začne veljati naslednji dan po objavi v Uradnem listu Republike Slovenije.

Št. 032-6/2017-8

Sežana, dne 20. aprila 2017

Župan
Občine Sežana
Davorin Terčon l.r.

1303. Pravilnik o sofinanciranju mladinskih projektov in akcij v Občini Sežana

Na podlagi 2. in 7. člena Zakona o javnih financah (Uradni list RS, št. 11/11 – uradno prečiščeno besedilo, 14/13 – popr., 101/13, 55/15 – ZFisP in 96/15 – ZIPRS1617), 8. člena Odloka

o mladinskem delu v Občini Sežana (Uradni list RS, št. 15/09), 17. in 120. člena Statuta Občine Sežana (Uradni list RS, št. 88/15) ter ob upoštevanju določb Pravilnika o postopkih za izvrševanje proračuna Republike Slovenije (Uradni list RS, št. 50/07, 61/08, 99/09 – ZIPRS1011, 3/13 in 81/16) je Občinski svet Občine Sežana na seji dne 20. 4. 2017 sprejel

P R A V I L N I K o sofinanciranju mladinskih projektov in akcij v Občini Sežana

I. SPLOŠNA DOLOČBA

1. člen

S tem pravilnikom se določa upravičence, pogoje in stopke za sofinanciranje mladinskih projektov in akcij v javnem interesu v Občini Sežana (v nadaljnjem besedilu: mladinski projekti in akcije) iz sredstev občinskega proračuna.

II. VSEBINSKA DOLOČILA

2. člen

Sredstva za sofinanciranje mladinskih projektov in akcij se dodeljujejo na podlagi javnega razpisa, in sicer v višini, ki je določena z odlokom o proračunu Občine Sežana za posamezno proračunsko leto.

3. člen

Opredelitev pojmov po tem pravilniku:

– mladinski projekt ali akcija je nabor aktivnosti, ki predstavlja vsebinsko zaključeno celoto, z opredeljeno vsebino, ki zajema nove vidike, ima definirane jasne cilje in namen, časovni rok – omejeno trajanje, jasno definiran proračun in ob zaključku obvezno predstavitev dejavnosti širši javnosti (priređitev, razstava, delavnica, publikacija ipd.).

– mladina oziroma mladi so vsi državljani Republike Slovenije, državljani držav članic Evropske unije ali tujci, ki živijo, delajo ali se izobražujejo v občini ter so stari med 15 in 29 let.

– organizacije mladih so vse organizacije, ki imajo sedež v občini in na njenem področju spodbujajo, izvajajo in sodelujejo v aktivnostih za mlade. Izjemoma se lahko prizna status organizacije mladih tudi organizaciji, ki ima sedež drugje, vendar pa deluje na področju mladih ter spodbuja, izvaja in sodeluje v aktivnostih za mlade na območju Občine Sežana.

– mladinsko delo poimenujemo (samo) organizirane aktivnosti mladih, ki predstavljajo njihov lastni prispevek za doseganje svoje avtonomije (osamosvojitve), svoje integracije v različne aspekte življenja posameznika in družbe ter na ta način tudi prispevajo k uresničevanju ciljev mladinske politike.

– neformalna skupina mladih je skupina mladih, ki v okviru nacionalne zakonodaje ne deluje v okviru nobene pravne osebe, pod pogojem, da so njeni predstavniki zmožni sprejeti pravno zavezujoče obveznosti v svojem imenu. Po tem pravilniku ima taka skupina najmanj 3 aktivne člane v starosti med 15 in 29 let. Najmanj 2/3 članov mora biti občanov Občine Sežana. Glede starostne meje velja naslednje: Člani morajo ob prijavi dosegati vsaj starost 15 let oziroma dosejajo v letu, v katerem kot izvajalci kandidirajo na razpisu, še vedno starost 29 let.

– inovativen projekt je tak projekt, ki na svojem področju oziroma na območju Občine Sežana oblikuje in ustvari nekaj novega. Inovativno je lahko tudi nekaj, kar se v občini že izvaja, vendar se predstavi na nov, izviran način. Inovativno razmišljanje je pogoj za nastanek novih idej. Bistvena lastnost inovativnosti je odmik od šablonskega in reproduktivnega delovanja in prehod na kreativno razmišljanje. Inovativnost je povezana tudi z odprtostjo do sprememb, ki nastajajo v globalnem svetu in sprejemanja kulturne raznolikosti kot sredstva za pospeševanje medkulturne komunikacije.

– mentor je oseba, ki je vredna zaupanja in ki podpira, vodi in svetuje ter prenaša svoje znanje in spretnosti na manj izkušenega posameznika. Bistvo mentorstva je učenje praktične narave, torej učenje o aktualnih stvareh.

– prostovoljno delo se po tem pravilniku smatra tisto delo, ki je opravljeno na prostovoljni osnovi ter ni izplačano v nobeni obliki.

– sinergijski učinki so učinki, ki nastajajo s povezovanjem med mladimi ustvarjalci ali neformalnimi skupinami ter med mladinskimi organizacijami in med organizacijami nasploh in se nanašajo na pojav, ko dva ali več povzročiteljev oziroma vplivov, ki delujejo skupaj, ustvari efekt, ki je večji od efekta, ki bi ga napovedali, če poznamo samo efekte posameznih povzročiteljev ali vplivov. Sinergija je usklajeno delovanje in ustvarjalno sodelovanje, ki se odraža s formulo »1+1>2« (ena plus ena je več kot dve). Predstavlja ključno komunikacijsko in razvojno usmeritev prihodnosti.

– mladinska infrastruktura je infrastruktura v katero Občina Sežana vlaga svoja sredstva z namenom razvoja mladinskega dela in mladinskih politik. Le-ta je v upravljanju Zavoda za šport, turizem in prosti čas Sežana (npr. Mladinski center Podlaga, Mladinski hotel Pliskovica, športna igrišča, 'skate park' in drugo).

III. POGOJI ZA PRIDOBITEV SREDSTEV

4. člen

(1) Predmet tega pravilnika je sofinanciranje mladinskih projektov in akcij za mlade, ki prispevajo k usposabljanju in pridobivanju veščin ter socialnemu vključevanju mladih.

(2) Glavni namen sofinanciranja mladinskih projektov in akcij po tem pravilniku je:

– spodbujanje aktivne participacije mladih v Občini Sežana.

5. člen

(1) Izvajalec mladinskih projektov in akcij po tem pravilniku je lahko:

– organizacija mladih ali

– nevladna in neprofitna organizacija z namenom zagotavljanja boljših pogojev za življenje, delovanje in vključevanje mladih v mladinsko delo ali

– neformalna skupina mladih oziroma skupina najmanj 3 mladih, ki imajo svojega mentorja ali

– posamezni ustvarjalec za projekte in akcije, ki so širšega pomena, v javnem interesu občine pod pogojem, da ima stalno prebivališče v Občini Sežana.

(2) Mladinski projekt oziroma akcija vključuje minimalno 3 aktivne udeležence – mladih. Izvajajo ga mladi sami oziroma skupaj z mentorjem. Izjemoma lahko projekt oziroma akcija vključuje tudi samo enega aktivnega udeleženca-ustvarjalca, in sicer v primeru iz četrte alineje prejšnjega odstavka tega člena. Glede starostne meje velja naslednje: člani projektne skupine oziroma posamezni ustvarjalci morajo ob prijavi dosegati vsaj starost 15 let oziroma dosejajo v letu, v katerem kot izvajalci kandidirajo na razpisu, še vedno starost 29 let.

6. člen

(1) Vsi izvajalci mladinskih projektov in akcij morajo zagotavljati:

– osnovne pogoje (materialne, prostorske, kadrovske in organizacijske) za realizacijo projekta oziroma akcije, ki jo izvajajo v skladu z veljavno zakonodajo;

– lastna sredstva in/ali soudeležbo drugih financerjev ter imeti jasno izdelano finančno konstrukcijo, iz katere so razvidni prihodki in odhodki izvajanja aktivnosti v projektu oziroma akciji, ki je predmet tega pravilnika, delež javnih sredstev, delež sredstev uporabnikov projekta oziroma akcije in lastnih sredstev, delež sredstev iz drugih virov in pričakovano financiranje

na podlagi tega pravilnika. Prihodki izvajalca morajo biti enaki odhodkom;

- da predmet predložene vloge ni bil in ne bo sofinanciran že iz katerekoli druge postavke proračuna Občine Sežana;
- v celoti in pravočasno izpolnjevati pogodbene obveznosti do Občine Sežana na podlagi razpisa iz predhodnega leta, če so na njem sodelovali ter občinski upravi predložili vsebinsko in finančno poročilo o realizaciji aktivnosti v preteklem letu;
- da je projekt oziroma akcija namenjena predvsem mladim;
- da se projekt oziroma akcija izvaja na območju Občine Sežana ali na območju več občin (z namenom teritorialnega ali programskega povezovanja) in je v javnem interesu Občine Sežana;

- da je projekt oziroma akcija neprofitna oziroma nekomercialne narave, člani projektna skupine pa za svoje delo v okviru projekta ne prejemajo plačil iz proračunskih sredstev Občine Sežana;

- da vsebina projekta oziroma akcije ustreza predmetu javnega razpisa in določbam iz 8. člena tega pravilnika.

(2) Izvajalci mladinskih projektov in akcij lahko predložijo do dva (2) projekta oziroma akcij letno.

(3) Poleg pogojev iz prvega odstavka tega člena pa morajo izvajalci izpolnjevati še naslednje pogoje (odvisno v katero skupino izvajalcev spadajo):

a) ORGANIZACIJE:

- so registrirane kot pravna oseba s sedežem na območju Občine Sežana, izjemoma izven območja občine v skladu s tretjo alineo 3. člena tega pravilnika,

- so nevladne in neprofitne in opravljajo registrirane dejavnosti, namenjene predvsem za otroke in mladino v skladu s tem pravilnikom. V kolikor le-ta ne opravlja registrirane dejavnosti namenjene predvsem za otroke in mladino v skladu s tem pravilnikom, mora izkazati aktivno skupino najmanj treh (3) mladih, ki bo projekt vodila in ima svojega mentorja, ki ga izberejo izmed sebe. Eden izmed udeležencev oziroma članov projektna skupine je lahko mentor na področju mladinskega dela, ki je lahko tudi starejši od 29 let. V tem primeru mora skupina obsegati najmanj 4 člane,

- so registrirani za izvajanje aktivnosti na področju, ki ga prijavljajo najmanj eno leto,

- opravljajo dejavnost na neprofitni osnovi;

b) SKUPINE MLADIH:

- sestavljajo neformalno skupino najmanj treh (3) aktivnih mladih izvajalcev, ki izmed sebe izberejo mentorja (odgovorno osebo projekta). Eden izmed udeležencev oziroma članov projektna skupine je lahko mentor na področju mladinskega dela, ki je lahko tudi starejši od 29 let. V tem primeru mora skupina obsegati najmanj 4 člane,

- vsaj 2/3 članov mora biti občanov Občine Sežana;

c) POSAMEZNIKI – MLADI USTVARJALCI:

- posameznik – mlad ustvarjalec ima stalno bivališče v občini,

- projekt oziroma akcija ima širši javni interes.

7. člen

Pravice do sofinanciranja po tem pravilniku nimajo:

- pravne osebe, ki so ustanovljene in delujejo v skladu z določili Zakona o organizaciji in financiranju vzgoje in izobraževanja (Uradni list RS, št. 12/96 s spremembami),

- organizacije, ki so skladno z Zakonom o pravnem položaju verskih skupnosti v Socialistični republiki Sloveniji (Uradni list SRS, št. 15/76, 42/86, 5/90, Uradni list RS, št. 17/91-I s spremembami), registrirane kot verske skupnosti,

- pravne osebe in organizacije, ki so registrirane po Zakonu o političnih strankah (Uradni list RS, št. 62/94 s spremembami) ter

- pravne osebe, ki izvajajo programe, namenjene mladim in katerih programski stroški in stroški plač zaposlenih so že financirani iz proračuna občine v okviru posebnih proračunskih postavk.

8. člen

Iz proračuna Občine Sežana se v skladu z določbami tega pravilnika sofinancirajo projekti in akcije, ki so prvenstveno usmerjeni v:

- neformalno izobraževanje in usposabljanje mladih za mladinsko delo,
- prostovoljno mladinsko delo,
- mobilnost mladih,
- raziskovalno delo mladih,
- zmanjševanje učinkov in posledic tveganih vedenj,
- aktualne mladinske iniciative,
- participacijo, aktivno državljanstvo, človekove pravice,
- mednarodno mladinsko delo,
- informiranje in svetovanje za mlade,
- reševanje ekoloških vprašanj,
- aktivnosti, ki spodbujajo k strpnosti, nenasilju med in nad mladimi,
- aktivnosti, ki spodbujajo inovativnost in podjetnost mladih,
- medgeneracijsko sodelovanje,
- aktivnosti, ki spodbujajo zdrav življenjski slog,
- promocijo mladih ustvarjalcev s stalnim bivališčem v občini,
- aktivno in kvalitetno preživljanje prostega časa.

9. člen

Občina skladno z določbami tega pravilnika ne sofinancira projektov in akcij, ki so usmerjene v:

- formalno izobraževanje (redno in izredno) na vseh stopnjah,
- vlaganja v nakup oziroma vzdrževanje nepremičnin ali opreme,
- turistična potovanja ali letovanja,
- športna tekmovanja,
- vključevanje odvisnikov v skupnosti za zdravljenje odvisnosti.

IV. POSTOPEK DODELJEVANJA SREDSTEV

10. člen

Postopek razpisa in dodeljevanje finančnih sredstev poteka v naslednjem zaporedju:

1. imenovanje strokovne komisije, ki vodi postopek javnega razpisa,
2. priprava in objava javnega razpisa za zbiranje vlog za sofinanciranje mladinskih projektov in akcij,
3. zbiranje vlog,
4. strokovno ocenjevanje prispelih vlog,
5. priprava predloga prejemnikov sredstev in višine sofinanciranja prijavljenih projektov oziroma akcij ter predložitev le tega direktorju občinske uprave oziroma vodi notranje organizacijske enote,
6. obveščanje upravičencev o izbiri z izdajo sklepov o dodelitvi oziroma nedodelitvi sredstev,
7. reševanje morebitnih pritožb izvajalcev,
8. sklepanje pogodb.

11. člen

Besedilo javnega razpisa, razpisno dokumentacijo, datum objave javnega razpisa in razpisni rok, ki ne sme biti krajši od 21 dni, določi na predlog strokovne komisije župan s sklepom. Razpis se prične naslednji dan po objavi v Uradnem listu Republike Slovenije.

12. člen

(1) Besedilo objave javnega razpisa mora vsebovati:

- naziv in sedež naročnika,
- pravno podlago za izvedbo javnega razpisa,
- predmet javnega razpisa,
- programe, ki so predmet javnega razpisa,
- pogoje, ki jih morajo izpolnjevati izvajalci,

- merila in kriterije za izbor programov,
 - okvirno višino sredstev, namenjenih za predmet javnega razpisa,
 - obdobje, v katerem morajo biti porabljena dodeljena sredstva,
 - rok za prijavo,
 - način dostave vlog,
 - informacijo kje je dostopna razpisna dokumentacija,
 - navedbo pristojne osebe za dajanje informacij v zvezi z javnim razpisom,
 - rok v katerem bodo izvajalci obveščeni o izidu javnega razpisa.
- (2) Javni razpis se objavi po sprejemu proračuna za tekoče leto v Uradnem listu Republike Slovenije.

13. člen

(1) Postopek javnega razpisa vodi najmanj petčlanska strokovna komisija, ki jo s sklepom imenuje župan. Strokovno komisijo sestavljajo predsednik komisije, podpredsednik komisije in najmanj trije člani komisije.

(2) Komisijo iz prejšnjega odstavka imenuje župan. Najmanj polovico članov komisije morajo sestavljati strokovnjaki z izkušnjami na področju mladinske dejavnosti. Člani komisije ne smejo biti predsedniki ali poslovodni organi izvajalcev oziroma organizacij mladih, ki kandidirajo za sredstva na razpisu.

(3) Naloge strokovne komisije so zlasti:

- priprava predloga prednostnih vsebin programov, ki bodo predmet letnega sofinanciranja,
- priprava predloga javnega razpisa in razpisne dokumentacije,
- priprava predloga meril in kriterijev za ocenjevanje vlog,
- ugotavljanje popolnosti prispelih vlog,
- ocenjevanje vlog,
- priprava predloga prejemnikov sredstev ter predloga razdelitve razpisanih sredstev.

Občinska uprava opravlja strokovne in administrativno-tehnične naloge za strokovno komisijo.

14. člen

Odpiranje prispelih vlog opravi strokovna komisija. V primeru formalno nepopolne vloge bo vlagatelj pozvan, da v roku 8 dni od dne prejetega obvestila dopolni vlogo. V kolikor vloga v navedenem roku ne bo dopolnjena, bo s sklepom zavrnjena. Prepozno prispеле vloge se ne obravnavajo in se neodprte vrnejo pošiljatelju.

15. člen

(1) Predlog prejemnikov sredstev in višine sofinanciranja prijavljenih projektov oziroma akcij predloži strokovna komisija direktorju občinske uprave oziroma vodi notranje organizacijske enote. Na podlagi predloga strokovne komisije direktor občinske uprave oziroma vodja notranje organizacijske enote izda sklep o doseženem številu točk in višini sredstev, ki jih je prejel posamezni izvajalec. Sklep in poziv k podpisu pogodbe o sofinanciranju posreduje občinska uprava izvajalcu.

(2) Če se prejemnik v roku 8 dni od prejema poziva ne odzove, se šteje, da je umaknil vlogo za pridobitev sredstev.

(3) Zoper sklep, ki ga prejmejo izvajalci je možna pritožba v roku 8 dni po prejemu sklepa. Vložena pritožba ne zadrži podpisa pogodb z izbranimi izvajalci. O pritožbi odloči župan. Zoper županovo odločbo ni pritožbe, možno je sprožiti upravni spor.

16. člen

Župan z izbranimi izvajalci projektov in akcij sklene letno pogodbo o sofinanciranju. V pogodbi se opredeli pogodbeni stranki, namen za katerega so bila izvajalcu dodeljena sredstva, višina dodeljenih sredstev, določi rok za izplačilo in terminski plan porabe sredstev, način nadzora nad namensko porabo sredstev, trajanje pogodbe in ostala določila pomembna za izvedbo sofinanciranja projekta ali akcije.

IV. MERILA ZA SOFINANCIRANJE

17. člen

(1) Merila za sofinanciranje mladinskih projektov in akcij na predlog komisije iz drugega odstavka 13. člena tega pravilnika vsako leto potrdi župan s sklepom.

(2) Vse izvajalce oziroma njihove projekte in akcije, ki izpolnjujejo pogoje iz tega pravilnika, se ovrednoti po merilih iz prejšnjega odstavka.

(3) Projekti se točkujejo. Vrednost točke se določi v skladu s predvidenimi proračunskimi sredstvi za razpisano leto. Višina sofinanciranja posameznega programa je odvisna od skupnega števila zbranih točk in vrednosti točke.

V. NADZOR NAD PORABO SREDSTEV

18. člen

Če v pogodbi ni izrecno določeno drugače, morajo izvajalci vsako leto do izteka roka, določenega v pogodbi, občini poslati vsebinsko in finančno poročilo o izvedbi projektov oziroma akcij z dokazili o izpolnitvi prevzetih obveznosti.

19. člen

(1) Če izvajalec ravna v nasprotju s pogodbo, lahko občina zadrži nakazilo še neizplačanih sredstev, že prejeta sredstva pa mora izvajalec vrniti skupaj z zakonitimi zamudnimi obrestmi.

(2) Če je bila na podlagi nadzora ali oddanega poročila ugotovljena nenamenska poraba sredstev, mora izvajalec vrniti prejeta sredstva v občinski proračun, skupaj z zakonitimi zamudnimi obrestmi od dneva prejema nakazila, do dneva vračila.

(3) Če izvajalec krši določila pogodbe (ni oddal poročila ali če je bila na podlagi nadzora ugotovljena nenamenska poraba sredstev), ne more pridobiti sredstev na podlagi tega pravilnika v naslednjem letu.

VI. KONČNI DOLOČBI

20. člen

Z uveljavitvijo tega pravilnika preneha veljati Pravilnik o sofinanciranju mladinskih projektov in akcij v Občini Sežana (Uradni list RS, št. 49/09).

21. člen

Ta pravilnik se objavi v Uradnem listu Republike Slovenije in začne veljati naslednji dan po objavi.

Št. 032-6/2017-12

Sežana, dne 20. aprila 2017

Župan
Občine Sežana
Davorin Terčon l.r.

1304. Sklep o vzpostavitvi prostora za raztros pepela pokojnika na pokopališčih v Sežani, Dutovljah in Štorjah ter potrditvi cenika v zvezi z raztrosom

Na podlagi 34. člena Zakona o pogrebni in pokopališki dejavnosti (Uradni list RS, št. 62/16), 36. člena Odloka o pokopališki in pogrebni dejavnosti ter urejanju pokopališč v Občini Sežana (Uradni list RS, št. 1/13) in 17. člena Statuta Občine Sežana (Uradni list RS, št. 88/15) je Občinski svet Občine Sežana na seji dne 20. 4. 2017 sprejel

S K L E P**o vzpostavitvi prostora za raztros pepela pokojnika na pokopališčih v Sežani, Dutovljah in Štorjah ter potrditvi cenika v zvezi z raztrosom**

1.

Pristopi se k vzpostavitvi prostora za raztros pepela pokojnika na naslednjih pokopališčih:

- Pokopališče Sežana
- Pokopališče Štorje
- Pokopališče Dutovlje.

2.

Višina enkratne pristojbine za uporabo prostora za raztros pepela znaša 100 € z DDV.

3.

Ta sklep začne veljati naslednji dan po objavi v Uradnem listu Republike Slovenije.

Št. 032-6/2017-16

Sežana, dne 20. aprila 2017

Župan
Občine Sežana
Davorin Terčon l.r.

1305. Sklep o vzpostavitvi javnega parkirišča za avtodome z določitvijo višine cene parkirnine, elektrike, vode ter praznjenja odpadne vode

Na podlagi 3. člena Odloka o ureditvi, upravljanju in nadzoru mirujočega cestnega prometa v Občini Sežana (Uradni list RS, št. 45/10) in 17. člena Statuta Občine Sežana (Uradni list RS, št. 88/15) je Občinski svet Občine Sežana na seji dne 20. 4. 2017 sprejel

S K L E P**o vzpostavitvi javnega parkirišča za avtodome z določitvijo višine cene parkirnine, elektrike, vode ter praznjenja odpadne vode**

1.

Pristopi se k vzpostavitvi javnega parkirišča za avtodome v Sežani in uvedbi plačila za naslednje storitve:

Parkirnina in uporaba postaje za praznjenje odpadne vode in fekalij	8,00 EUR/dan
voda	0,50 EUR/40 litrov
električna energija	0,50 EUR/kWh

2.

Na parkirišču za avtodome, odprto vse dni v letu, se parkiranje omeji na 72 ur.

3.

Ta sklep začne veljati naslednji dan po objavi v Uradnem listu Republike Slovenije.

Št. 032-6/2017-17

Sežana, dne 20. aprila 2017

Župan
Občine Sežana
Davorin Terčon l.r.

SLOVENJ GRADEC**1306. Zaključni račun proračuna Mestne občine Slovenj Gradec za leto 2016**

Na podlagi 98. člena Zakona o javnih financah (Uradni list RS, št. 11/11 – UPB, 14/13 – popr., 10/13 in 55/15 – ZFisP in 96/15 – ZIPRS1617) in 16. člena Statuta Mestne občine Slovenj Gradec (Uradni list RS, št. 87/15 – UPB2) je Svet Mestne občine Slovenj Gradec na 25. redni seji dne 25. 4. 2017 sprejel

**ZAKLJUČNI RAČUN
proračuna Mestne občine Slovenj Gradec
za leto 2016**

1. člen

Sprejme se zaključni račun proračuna Mestne občine Slovenj Gradec za leto 2016.

Doseženi prihodki in odhodki po zaključnem računu za leto 2016

A	BILANCA PRIHODKOV IN ODHODKOV	v EUR
KONTO	NAZIV KONTA	REALIZACIJA 2016
1	2	3
	I. SKUPAJ PRIHODKI (70+71+72+73+74)	14.900.576,22
	TEKOČI PRIHODKI (70+71)	12.995.573,39
70	DAVČNI PRIHODKI (700+703+704)	10.725.286,00
700	DAVKI NA DOHODEK IN DOBIČEK	8.914.501,00
703	DAVKI NA PREMOŽENJE	1.549.876,04
704	DOMAČI DAVKI NA BLAGO IN STORITVE	238.581,75
706	DRUGI DAVKI	22.327,21
71	NEDAVČNI PRIHODKI (710+711+712+713+714)	2.270.287,39
710	UDELEŽBA NA DOBIČKU IN DOHODKI OD PREMOŽENJA	1.698.307,84
711	TAKSE IN PRISTOJBINE	10.556,08
712	GLOBE IN DRUGE DENARNE KAZNI	35.870,85
713	PRIHODKI OD PRODAJE BLAGA IN STORITEV	33.749,17
714	DRUGI NEDAVČNI PRIHODKI	491.803,45
72	KAPITALSKI PRIHODKI (720+722)	517.581,24
720	PRIHODKI OD PRODAJE OSNOVNIH SREDSTEV	175.129,84
722	PRIHODKI OD PRODAJE ZEMLJIŠČ IN NEOPREDM. SRED.	342.451,40
73	PREJETE DONACIJE (730)	3.750,00
730	PREJETE DONACIJE IZ DOMAČIH VIROV	3.750,00
74	TRANSFERNI PRIHODKI (740)	1.383.671,59
740	TRANSFERNI PRIHODKI IZ DRUGIH JAVNOFINAN. INSTITUC.	1.341.381,48
741	PREJETA SREDSTVA IZ DRŽAVNEGA PRORAČUNA IZ SREDSTEV EVROPSKE UNIJE	42.290,11
	II. SKUPAJ ODHODKI (40+41+42+43)	15.128.906,70
40	TEKOČI ODHODKI (400+401+402+403+409)	4.858.926,33
400	PLAČE IN DRUGI IZDATKI ZAPOSLENIM	1.275.087,91

401	PRISPEVKI DELODAJALCEV ZA SOC. VARNOST	191.586,29
402	IZDATKI ZA BLAGO IN STORITVE	3.289.889,18
403	PLAČILA DOMAČIH OBRESTI	96.362,95
409	REZERVE	6.000,00
41	TEKOČI TRANSFERI (410+411+412+413+414)	5.980.917,70
410	SUBVENCIJE	52.679,61
411	TRANSFERI POSAMEZNIKOM, GOSPODINJSTVOM	2.960.246,05
412	TRANSFERI NEPRIDOBITNIM ORGANIZ. IN USTANOVAM	509.930,82
413	DRUGI TEKOČI DOMAČI TRANSFERI	2.455.621,78
414	TEKOČI TRANSFERI V TUJINO	2.439,44
42	INVESTICIJSKI ODHODKI (420)	4.110.442,34
420	NAKUP IN GRADNJA OSNOVNIH SREDSTEV	4.110.442,34
43	INVESTICIJSKI TRANSFERI (430)	178.620,33
431	INVEST. TRANSF. PRAVNIM IN FIZ. OS., KI NISO PRORAČ. UPOR.	59.657,30
432	INVESTICIJSKI TRANSFERI PRORAČUNSKIM UPORABNIKOM	118.963,03
	III. PRORAČUNSKI PRAMANJKLJAJ/PRESEŽEK (I.–II.)	–228.330,48
B	RAČUN FINANČNIH TERJATEV IN NALOŽB	
75	IV. PREJETA VRAČILA DANIH POSOJIL IN PRODAJA KAPITALSKIH DELEŽEV (750+751)	146.706,91
750	PREJETA VRAČILA DANIH POSOJIL	115.914,96
751	PRODAJA KAPITALSKIH DELEŽEV	30.791,95
44	V. DANA POSOJILA IN POVEČANJE KAPITALSKIH DELEŽEV (440)	80.000,00
440	DANA POSOJILA	80.000,00
441	POVEČANJE KAPITALSKIH DELEŽEV IN FIN. NALOŽB	0,00
	VI. PREJETA MINUS DANA POSOJILA IN SPREMEMBE KAPITAL. DELEŽEV (IV.-V.)	66.706,91
C	RAČUN FINANCIRANJA	
50	VII. ZADOLŽEVANJE (500)	890.583,00
500	DOMAČE ZADOLŽEVANJE	890.583,00
55	VIII. ODPLAČILO DOLGA (550)	573.328,37
550	ODPLAČILA DOMAČEGA DOLGA	573.328,37
	IX. SPREMEMBA STANJA SREDSTEV NA RAČUNU (I.+IV.+VII.-II.-V.-VIII.)	155.631,06
	X. NETO ZADOLŽEVANJE (VII.-VIII.)	317.254,63
	XI. NETO FINANCIRANJE (VI.+X.-IX.)	228.330,48
	XII. STANJE SRED. NA RAČUNIH NA DAN 31. 12. PRETEKLEGA LETA	1.526.626,90

Podrobnejši pregled prihodkov proračuna in njihova razdelitev sta zajeta v bilanci prihodkov in odhodkov, v računu finančnih terjatev in naložb ter v računu financiranja, ki so sestavni del zaključnega računa.

3. člen

Ta zaključni račun začne veljati osmi dan po objavi v Uradnem listu Republike Slovenije.

Št. 410-0008/2017

Slovenj Gradec, dne 28. februarja 2017

Župan
Mestne občine Slovenj Gradec
Andrej Čas l.r.

1307. Odlok o nadomestilu za uporabo stavbnega zemljišča v Mestni občini Slovenj Gradec (uradno prečiščeno besedilo)

Občinski svet Mestne občine Slovenj Gradec je na podlagi 94. člena Poslovnika Občinskega sveta Mestne občine Slovenj Gradec – Poslovnika OS MOSG-UPB-2 (Uradni list RS, št. 87/15 – UPB-2) na 25. seji dne 25. 4. 2017 potrdil uradno prečiščeno besedilo Odloka o nadomestilu za uporabo stavbnega zemljišča v Mestni občini Slovenj Gradec, ki obsega:

– Odlok o nadomestilu za uporabo stavbnega zemljišča v Mestni občini Slovenj Gradec (Uradni list RS, št. 105/15) in
– Odlok o spremembah in dopolnitvah Odloka o nadomestilu za uporabo stavbnega zemljišča v Mestni občini Slovenj Gradec (Uradni list RS, št. 86/16).

ODLOK

o nadomestilu za uporabo stavbnega zemljišča v Mestni občini Slovenj Gradec (uradno prečiščeno besedilo)

I. SPLOŠNE DOLOČBE

1. člen

Na območju Mestne občine Slovenj Gradec se za uporabo stavbnega zemljišča na podlagi tega odloka plačuje nadomestilo za uporabo zazidanega in nezazidanega stavbnega zemljišča (v nadaljevanju: nadomestilo).

S tem odlokom se določijo zavezanci, merila za določitev višine nadomestila, način določitve višine nadomestila, oprostitve in globe za prekrške v primerih, določenih s tem odlokom.

2. člen

Zavezanec za nadomestilo je neposredni uporabnik zemljišča oziroma stavbe ali dela stavbe (lastnik, posestnik oziroma imetnik pravice rabe, razpolaganja, imetnik stavbne pravice, najemnik stanovanja oziroma poslovnega prostora, imetnik stanovanjske pravice).

II. OBMOČJA ZAJEMANJA NADOMESTILA

3. člen

Območja, na katerih se plačuje nadomestilo, so določena po kriterijih, ki upoštevajo lokacijske prednosti posameznih stavbnih zemljišč, in sicer:

– opremljenost stavbnega zemljišča s komunalnimi in drugimi objekti in napravami,
– lego in namembnost ter smotno izkoriščanje stavbnega zemljišča,
– funkcionalna ugodnost lokacije stavbnega zemljišča,
– strateški pomen območja za razvoj oziroma izvedbo načrtovanih projektov v javnem interesu.

4. člen

Območja iz prejšnjega odstavka tega člena so:

I. območje: stavbna zemljišča ob vzhodni obvoznici.

II. območje: stavbna zemljišča industrijskih in proizvodno-storitvenih con.

III. območje: stavbna zemljišča v območju mesta Slovenj Gradec.

IV. območje: stavbna zemljišča v območju urbanistične zasnoave izven mesta Slovenj Gradec.

V. območje: stavbna zemljišča izven območja urbanistične zasnoave.

VI. ostala stavbna zemljišča v območju naselbinskega jedra mesta Slovenj Gradec.

Območja iz prejšnjega odstavka tega člena so razvidna iz karte območij v merilu 1:5000, ki je sestavni del tega odloka.

III. OSNOVA ZA DOLOČITEV VIŠINE NADOMESTILA

5. člen

Nadomestilo se plačuje od zazidanega in nezazidanega stavbnega zemljišča.

6. člen

Osnova za določitev višine nadomestila za zazidano stavbno zemljišče je:

– v primeru enostanovanjske stavbe, to je samostojno stoječe enodružinske hiše, vile, atrijske hiše, vrstne hiše, počitniške hiše in podobno: površina vseh prostorov v njej in tudi garaže, ki pripada stavbi, če ni njen sestavni del,

– v primeru enostanovanjske stavbe s poslovnim prostorom: površina vseh prostorov v njej in tudi garaže in drugih individualnih prostorov, kot so pokrito ali nepokrito skladišče, parkirišče, delavnica na prostem in podobno, ki pripadajo stavbi, če niso njen sestavni del,

– v primeru dvo ali večstanovanjske stavbe: površina etažnih stanovanj, ki so v njej in individualnih prostorov, ki pripadajo določenim stanovanjem, kot so kleti, drvarnice, garaže, če niso sestavni del stanovanja,

– v primeru večstanovanjske stavbe s poslovnimi prostori: površina etažnih stanovanj in poslovnih prostorov, ki so v njej, in individualnih prostorov, ki pripadajo določenim stanovanjem, kot so kleti, drvarnice, garaže, če niso sestavni del stanovanja ter individualnih prostorov, ki pripadajo določenim poslovnim prostorom, kot so pokrito ali nepokrito skladišče, parkirišče, delavnica na prostem in podobno, če niso sestavni del poslovnega prostora,

– v primeru nestanovanjske stavbe: površina poslovnih prostorov v njej, vseh prostorov, ki so funkcionalno povezani s poslovnim prostorom in zunanje površine zemljišč, ki so funkcionalno povezane s poslovnim prostorom ter so namenjene poslovni dejavnosti, kot so nepokrito skladišče, parkirišče, delavnica na prostem in podobno, neglede na to ali ležijo na isti zemljiški parceli kot poslovni prostori ali ne,

– v primeru gradbenega inženirskega objekta, ki ni objekt gospodarske javne infrastrukture: površina zemljiške parcele, na kateri je zgrajen,

– v primeru zemljišča, namenjenega poslovni dejavnosti, to je nepokrito skladišče, parkirišče, delavnica na prostem in podobno: površina zemljiških parcel, na katerih se opravlja takšna poslovna dejavnost.

Površine za odmero nadomestila od zazidanih stavbnih zemljišč in nezazidanih stavbnih zemljišč se upoštevajo površine, kot so navedene v uradnih nepremičninskih evidencah (Register nepremičnin, Kataster stavb in Zemljiški kataster). Pri objektih se kot osnova za izračun nadomestila upošteva neto tlorisna površina, od katere se odšteje površina odprtih prostorov. Pri zemljiščih se upošteva tlorisna površina parcele.

7. člen

Osnova za določitev višine nadomestila za nezazidano stavbno zemljišče je:

– celotna površina nezazidanega stavbnega zemljišča, in sicer v primeru zemljiške parcele, na kateri še ni zgrajena nobena stavba in za katero je s prostorskim izvedbenim aktom določeno, da je zazidljiva za stanovanjske ali poslovne stavbe,

ki niso namenjene za potrebe zdravstva, socialnega in otroškega varstva, šolstva, kulture, znanosti, športa in javne uprave ali je s prostorskim aktom določeno, da je na njej dopustna gradnja gradbenih inženirskih objektov, ki niso objekti gospodarske javne infrastrukture in tudi niso namenjeni za potrebe zdravstva, socialnega in otroškega varstva, šolstva, kulture, znanosti, športa in javne uprave,

– del površine nezazidanega stavbnega zemljišča, in sicer v primeru zemljiške parcele, na kateri že stoji stavba, ki še nima določene gradbene parcele in ki ni namenjena za potrebe zdravstva, socialnega in otroškega varstva, šolstva, kulture, znanosti, športa in javne uprave. Kot del površine se šteje tisti del površine zemljiške parcele, na kateri stoji takšna stavba (fundus), pomnožena s faktorjem 1.5, preostali del površine takšne zemljiške parcele pa se šteje za nezazidano stavbno zemljišče. Po določitvi gradbene parcele za stavbo, je preostali del površine opredeljen, skladno z geodetskimi predpisi, kot del površine nezazidanega stavbnega zemljišča.

8. člen

Stavbna zemljišča iz prejšnjih dveh členov tega odloka se po tem odloku, glede na namembnost, razvrščajo v naslednje skupine

- A) Za nestanovanjsko namembnost.
- B) Za nestanovanjsko namembnost in namembnost gradbenih inženirskih objektov.
- C) Za stanovanjsko namembnost.

9. člen

Zavezanci ne plačujejo nadomestila v primerih, določenih z zakonom.

Nadomestilo za uporabo stavbnega zemljišča se ne plačuje za:

- poslovne prostore občinskih organov,
- poslovne prostore, ki jih uporabljajo za svoje delo organi četrtnih skupnosti in vaških skupnosti,
- objekte ali prostore, ki jih uporabljajo javni zavodi in javna podjetja, katerih ustanoviteljica je Mestna občina Slovenj Gradec,
- nestanovanjske kmetijske stavbe (Stavbe za rastlinsko pridelavo, Stavbe za rejo živali, Stavbe za spravilo pridelka in Druge nestanovanjske kmetijske stavbe) pod pogojem, da fizična oseba na takšni stavbi opravlja osnovno kmetijsko ali osnovno gozdarsko dejavnost ali dopolnilno dejavnost na kmetiji.

Plačila nadomestila za uporabo stavbnega zemljišča se lahko oprosti subjekte, ki opravljajo dejavnost domače in umetnostne obrti, ter dejavnost na področju kulture. O oprostitvi odloči občinski svet na podlagi vloge zavezanca.

10. člen

Plačevanje nadomestila so oproščeni:

- občani, ki prejemajo denarno socialno pomoč ali varstveni dodatek,
- občani za dobo pet let od dneva vselitve, ki so kupili stanovanje v novozgrajenem večstanovanjskem objektu kot posameznem delu stavbe ali zgradili, dozidali ali nadzidali družinsko stanovanjsko hišo, pod pogojem, da so v ceni stanovanja oziroma družinske stanovanjske hiše ali neposredno plačali stroške komunalnega urejanja stavbnega zemljišča.

Zavezanci so lahko oproščeni plačila nadomestila delno ali v celoti, in sicer za čas trajanja vzroka oziroma razloga za uveljavljanje oprostitve plačila nadomestila.

O oprostitvah plačila nadomestila odloča na podlagi zahtevka zavezanca občinska uprava Mestne občine Slovenj Gradec, oziroma po pooblastilu pristojni organ.

Oprostitev oziroma delna oprostitve plačila nadomestila za uporabo stavbnega zemljišča je mogoča v primeru elementarnih nesreč. O oprostitvi in obsegu oprostitve odloči občinski svet na podlagi vloge zavezanca.

11. člen

Zavezanci, ki so v preteklem letu vložili sredstva v zunanjo ureditev objektov (fasade, strehe, stavbno pohištvo – okna) in so ti objekti razglašeni za nepremične kulturne in zgodovinske objekte na podlagi Odloka o razglasitvi kulturnih spomenikov lokalnega pomena na območju Mestne občine Slovenj Gradec (Uradni list RS, št. 26/16), se lahko za določeno obdobje oprostitjo plačila nadomestila, in sicer:

- za vložena sredstva v višini od 2.000 EUR do 3.500 EUR se oprostitjo za obdobje 1 leta,
- za vložena sredstva v višini od 3.500 EUR do 5.000 EUR se oprostitjo za obdobje 2 let,
- za vložena sredstva v višini od 5.000 EUR do 8.000 EUR se oprostitjo za obdobje 3 let,
- za vložena sredstva v višini od 8.000 EUR do 11.000 EUR se oprostitjo za obdobje 4 let,
- za vložena sredstva v višini nad 11.000 EUR se oprostitjo za obdobje 5 let.

12. člen

Oprostitev je možna za lastnike nezazidanih stavbnih zemljišč z dejansko rabo namenjeno kmetovanju in gozdarstvu, če so vložili pobudo za spremembo namembnosti iz stavbne v kmetijsko rabo in če na njih sami opravljajo kmetijsko dejavnost, kar se dokazuje s podatki GERK in KMG-MID. Dokazila pristojnemu občinskemu organu predloži lastnik zemljišč, za katere se oprostitev uveljavlja. Vloga oziroma dokazila se podajo že pred izdajo odločb oziroma najkasneje v roku 15 dni po prejemu odločbe. Predmetna oprostitev velja za I. in II. območje, samo v prehodnem obdobju enega leta od začetka veljavnosti tega odloka.

13. člen

Pravnim osebam in samostojnim podjetnikom se oprosti plačilo nadomestila za določen čas dveh let, če so v preteklem letu zgradili ali kupili nepremičnino za opravljanje svoje poslovne dejavnosti in v njej dejansko sami opravljajo dejavnost. Oprostitev se prizna za novozgrajeno oziroma kupljeno nepremičnino od začetka opravljanja dejavnosti.

Pravnim osebam in samostojnim podjetnikom se lahko zmanjša plačilo nadomestila, če so v preteklem letu zaposlili nove delavce. Višina oprostitve je razvidna iz naslednje tabele:

Relativno povečanje v (%)	Višina oprostitve (%)
do 10	10
več kot 10 do 20	20
več kot 20 do 30	30
več kot 30	40

Vloga za zmanjšanje oziroma oprostitev skupaj z dokazili vložijo zavezanci pri občinskem organu že pred izdajo odločb oziroma najkasneje v roku 15 dni po prejemu odločbe.

Zmanjšanje oziroma oprostitev nadomestila se upošteva v tekočem letu in velja za obdobje dveh let. V primeru, da zavezanec število delavcev v tem obdobju zmanjša oziroma v stavbi preneha z opravljanjem poslovne dejavnosti, davčni organ na predlog pristojnega občinskega organa odmeri zavezancu sorazmerno razliko nadomestila, obrestovano po predpisih o davčnem postopku.

Kot dokazilo o novi zaposlitvi se šteje izključno samo zaposlitev registriranega iskalca zaposlitve za nedoločen čas.

IV. VREDNOTENJE MERIL Z METODO TOČKOVANJA

14. člen

Za določitev višine nadomestila se upoštevajo merila, in sicer opremljenost stavbnega zemljišča s komunalnimi in drugimi objekti in napravami ter lega in namembnost.

Pri določenih kategorijah se upoštevajo korekcijski faktorji iz preglednice.

15. člen

Točkovanje komunalne opremljenosti.

Opremljenost stavbnega zemljišča s komunalnimi in drugimi objekti in napravami kolektivne in individualne rabe se ovrednoti z naslednjimi točkami:

Vrsta opremljenosti	Število točk
– sodobno urejeno cestišče	20
– toplovod, plinovod	20
– opremljenost z javno kanalizacijo	20
– javni vodovod	20
– makadamsko urejeno cestišče	10
– elektrika	10
– telefon	10
– javna razsvetljava dovozne ulice	10
– kabelski ali optični informacijski sistem	10

16. člen

Točkovanje lege glede na lego in namembnost stavbnega zemljišča.

Lega stavbnega zemljišča se določa po območjih iz 4. člena tega odloka.

Po namembnosti se stavbna zemljišča uvrstijo v skladu z Uredbo o klasifikaciji vrst objektov in objektih državnega pomena (Uradni list RS, št. 109/11) in Prilogo 1 Klasifikacijske ravni objektov, v naslednje skupine:

A) Stavbna zemljišča za nestanovanjsko namembnost: NESTANOVANJSKE STAVBE (Gostinske stavbe, Poslovne in upravne stavbe, Trgovske stavbe in stavbe za storitvene dejavnosti, Stavbe za promet in stavbe za izvajanje komunikacij, Industrijske stavbe in skladišča).

B) Stavbna zemljišča za nestanovanjsko namembnost in namembnost gradbenih inženirskih objektov: NESTANOVANJSKE STAVBE (Stavbe splošnega družbenega pomena, Druge nestanovanjske stavbe), GRADBENI INŽENIRSKI OBJEKTI (Industrijski gradbeni kompleksi, Objekti za šport, rekreacijo in prosti čas, Drugi gradbeni inženirski objekti).

C) Stavbna zemljišča za stanovanjsko namembnost: STANOVANJSKE STAVBE (Enostanovanjske stavbe, Večstanovanjske stavbe, Stanovanjske stavbe za posebne družbene skupine).

Točkovanje glede na lego in namembnost za nezazidana stavbna zemljišča:

Namembnost	OBMOČJE					
	I.	II.	III.	IV.	V.	VI.
A	300	260	260	250	250	200
B	250	170	120	100	100	100
C	50	50	70	70	60	70

Točkovanje glede na lego in namembnost za zazidana stavbna zemljišča:

Namembnost	OBMOČJE					
	I.	II.	III.	IV.	V.	VI.
A	500	260	260	250	250	200
B	250	170	120	100	100	100
C	20	20	20	15	15	15

Pri vrednotenju nadomestila za nezazidano zemljišče se število točk, ugotovljenih po merilih iz tega odloka, za I in II. območje pomnoži s faktorjem 0,70, za ostala območja pa s faktorjem 0,40.

Pri vrednotenju nadomestila za zazidana stavbna zemljišča se število točk, ugotovljenih po merilih iz tega odloka, pomnoži s faktorjem 0,40, ki velja za vse dodatne prostore, ki so izrecno navedeni v uradnih nepremičninskih evidencah, kot so kleti, shrambe, kurilnice in podobno.

Pri vrednotenju nadomestila za zazidana stavbna zemljišča iz skupine namembnosti C se število točk, ugotovljenih po merilih iz tega odloka, pomnoži s faktorjem 0,95, ki velja za vse ostale prostore, ki ne sodijo med evidentirane dodatne prostore.

17. člen

Pri posameznih dejavnostih se pri uporabi stavbnega zemljišča upoštevajo izjemne ugodnosti v zvezi z ustvarjanjem dobička v gospodarskih dejavnostih. Dodatne točke za vrednotenje nadomestila za izjemne ugodnosti se obračunavajo za naslednje vrste dejavnosti:

Dejavnost	Število točk
– bencinski servisi	300
– bančništvo	700
– zavarovalništvo	700
– odvetništvo in notariat	700
– telekomunikacije in elektrodistribucija	200

18. člen

Vrednost točke za izračun nadomestila na območju Mestne občine Slovenj Gradec, se določi na podlagi sklepa občinskega sveta, za vsako leto posebej. V primeru, da občinski svet za posamezno leto ne sprejme novega sklepa, velja zadnji sprejeti sklep o vrednosti točke.

19. člen

Letna višina nadomestila za zemljišče se določi kot zmnožek:

- seštevka števila točk, ugotovljenih po merilih iz 15. in 16. člena ter določbo 17. člena odloka,
- površine ugotovljene v skladu s 6. in 7. členom tega odloka in
- vrednosti točke za izračun nadomestila določene v skladu z 18. členom odloka.

Zavezanci, katerim se odmeri nadomestilo v znesku 500,00 EUR ali več, plačajo nadomestilo v 6 obrokih.

20. člen

Za odmero, pobiranje, izterjavo, nadziranje in evidentiranje plačevanja nadomestila je pristojna Finančna uprava Republike Slovenije.

Odmerjanje, obračunavanje, pobiranje, nadziranje in izterjava se opravlja v skladu z zakonom.

21. člen

Nadomestilo se zavezacu odmeri na podlagi podatkov, ki jih posreduje strokovna služba za gospodarjenje s premoženjem Mestne občine Slovenj Gradec.

Podatke o zavezancih in stavbnih zemljiščih pridobiva strokovna za gospodarjenje s premoženjem Mestne občine Slovenj Gradec iz uradnih evidenc ter na podlagi prijav zavezancev za plačilo nadomestila.

22. člen

Zavezanec za nadomestilo mora vložiti prijavo nadomestila v petnajstih dneh od nastanka obveznosti, ko postane lastnik, imetnik pravice uporabe ali drug neposredni uporabnik stavbnega zemljišča oziroma mora v petnajstih dneh vložiti

odjavo nadomestila in posredovati podatke o vseh spremembah, ki vplivajo na odmero nadomestila pri strokovni službi za gospodarjenje z občinskim premoženjem.

Vse prijavljene spremembe med letom, za stavbna zemljišča za stanovanjske namene se upoštevajo s 1. 1. naslednjega leta.

23. člen

Z globo 1.000 EUR se za prekršek sankcionira pravna oseba, ki je zavezanec za plačilo nadomestila:

- če ne poda prijave za odmero nadomestila oziroma podatkov v skladu s tem odlokom,
- če v prijavi navede neresnične podatke.

Z globo 500 EUR se sankcionira tudi odgovorna oseba pravne osebe, ki stori prekršek iz prvega odstavka tega člena.

Z globo 500 EUR se sankcionira samostojni podjetnik posameznik in posameznik, ki samostojno opravlja dejavnost, ki stori prekršek iz prvega odstavka tega člena.

Z globo 250 EUR se sankcionira tudi odgovorna oseba samostojnega podjetnika posameznika, ki stori prekršek iz prvega odstavka tega člena.

Z globo 100 EUR pa se sankcionira fizična oseba, ki stori prekršek iz prvega odstavka tega člena.

24. člen

Nadzor nad izvajanjem tega odloka opravlja pristojni organ pri upravi Mestne občine Slovenj Gradec.

V. PREHODNE IN KONČNE DOLOČBE

25. člen

Odlok o nadomestilu za uporabo stavbnega zemljišča v Mestni občini Slovenj Gradec (Uradni list RS, št. 105/15) vsebuje naslednje prehodne in končne določbe:

»25. člen

Z dnem, ko začne veljati ta odlok preneha veljati Odlok o nadomestilu za uporabo stavbnega zemljišča v Mestni občini Slovenj Gradec (Uradni list RS, št. 11/04 in 95/14).

26. člen

Ta odlok začne veljati naslednji dan po objavi v Uradnem listu Republike Slovenije, uporabljati pa se začne 1. januarja 2016.«

Odlok o spremembah in dopolnitvah Odloka o nadomestilu za uporabo stavbnega zemljišča v Mestni občini Slovenj Gradec (Uradni list RS, št. 86/16) vsebuje naslednje prehodne in končne določbe:

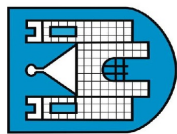
»17. člen

Ta odlok začne veljati naslednji dan po objavi v Uradnem listu Republike Slovenije.«

Št. 007-0021/2015

Slovenj Gradec, dne 25. aprila 2017

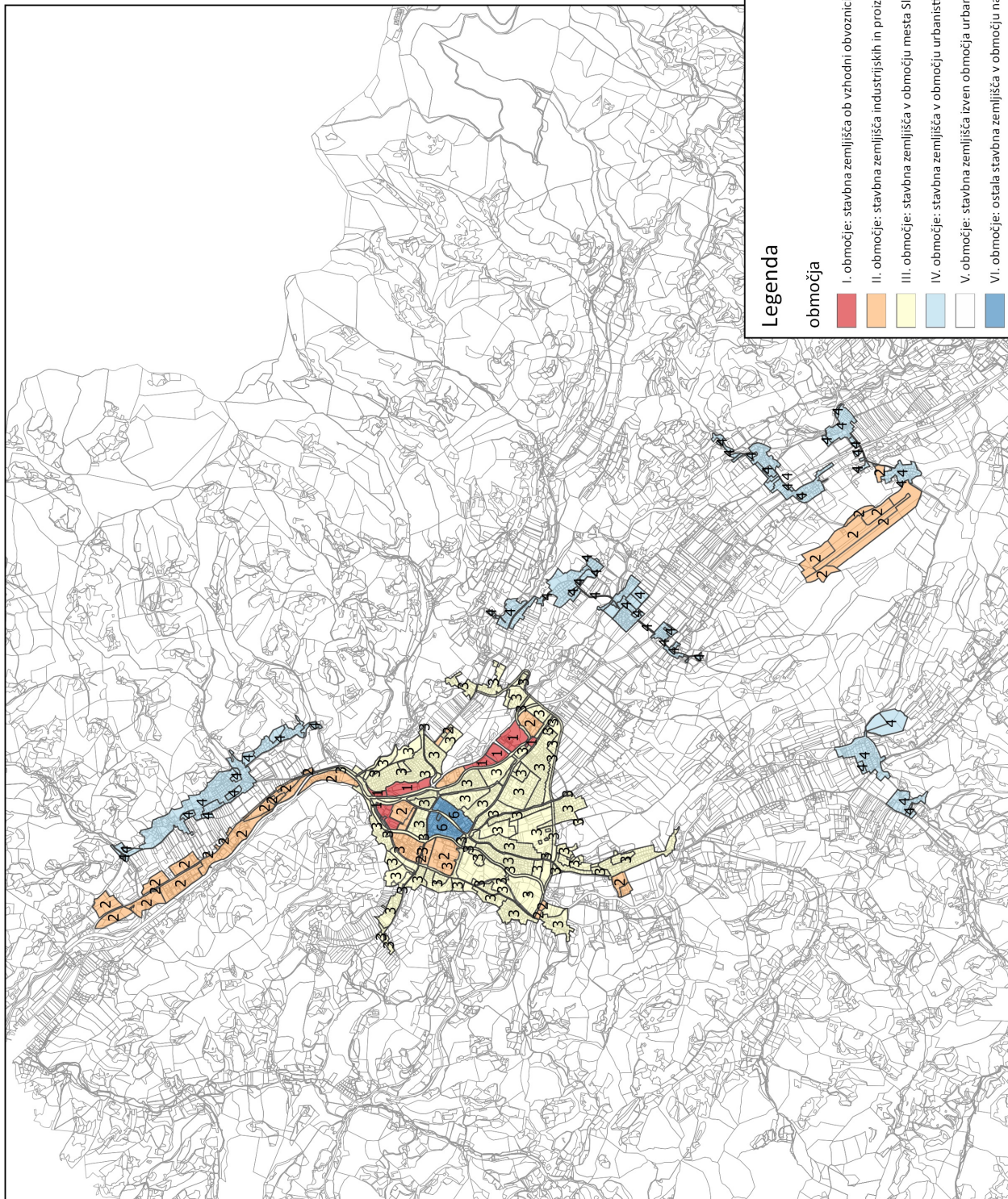
Župan
Mestne občine Slovenj Gradec
Andrej Čas l.r.



MESTNA OBČINA
SLOVENJ GRADEC

pregledna karta območij
za odmero NUSZ

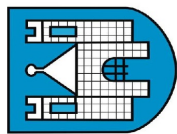
celotna občina
merilo: 1:50.000



Legenda

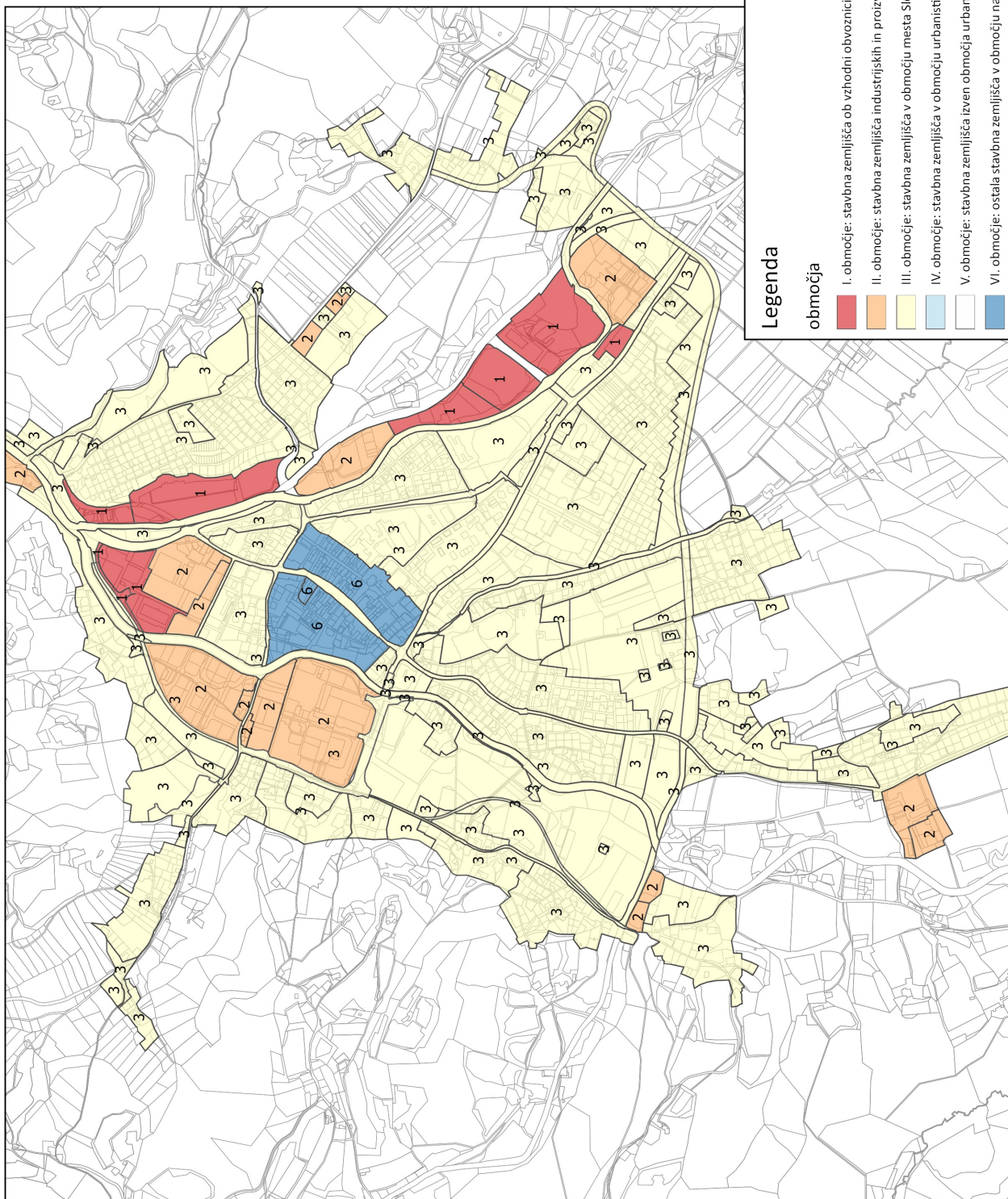
območja

- I. območje: stavbna zemljišča ob vzhodni obvoznici
- II. območje: stavbna zemljišča industrijskih in proizvodno-storitvenih con
- III. območje: stavbna zemljišča v območju mesta Slovenj Gradec
- IV. območje: stavbna zemljišča v območju urbanistične zasnove izven mesta Slovenj Gradec
- V. območje: stavbna zemljišča izven območja urbanistične zasnove
- VI. območje: ostala stavbna zemljišča v območju naselbiškega jedra mesta Slovenj Gradec



MESTNA OBČINA
SLOVENJ GRADEC

pregledna karta območij
za odmero NUSZ

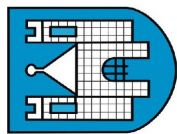


karta št. 1
merilo: 1:15.000

Legenda

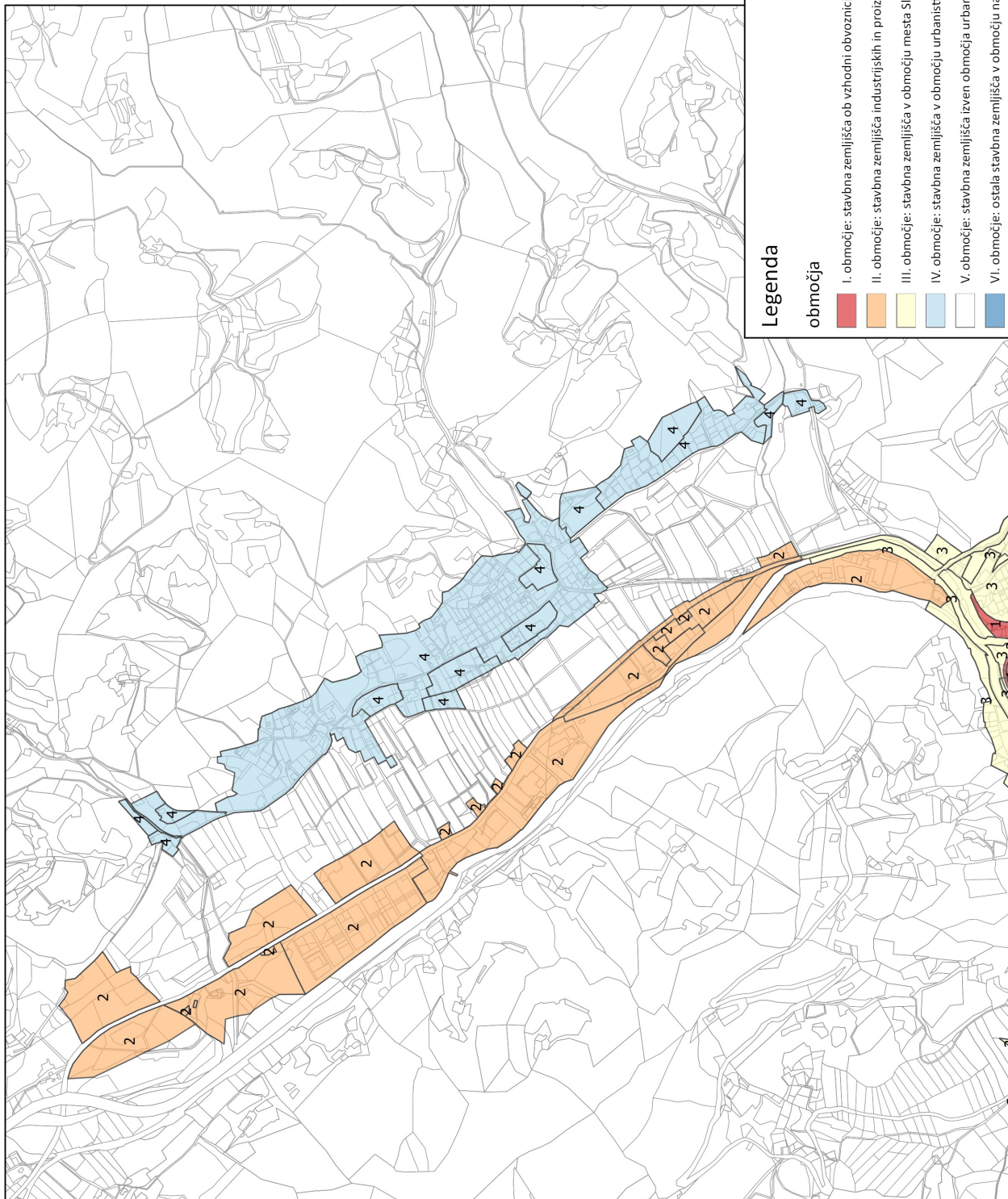
območja

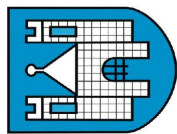
- I. območje: stavbna zemljišča ob vzhodni obvoznici
- II. območje: stavbna zemljišča industrijskih in proizvodno-storitvenih con
- III. območje: stavbna zemljišča v območju mesta Slovenj Gradec
- IV. območje: stavbna zemljišča v območju urbanistične zasnove izven mesta Slovenj Gradec
- V. območje: stavbna zemljišča izven območja urbanistične zasnove
- VI. območje: ostala stavbna zemljišča v območju naselbiškega jedra mesta Slovenj Gradec



MESTNA OBČINA
SLOVENJ GRADEC
pregledna karta območij
za odmero NUSZ

karta št. 2
merilo: 1:15.000

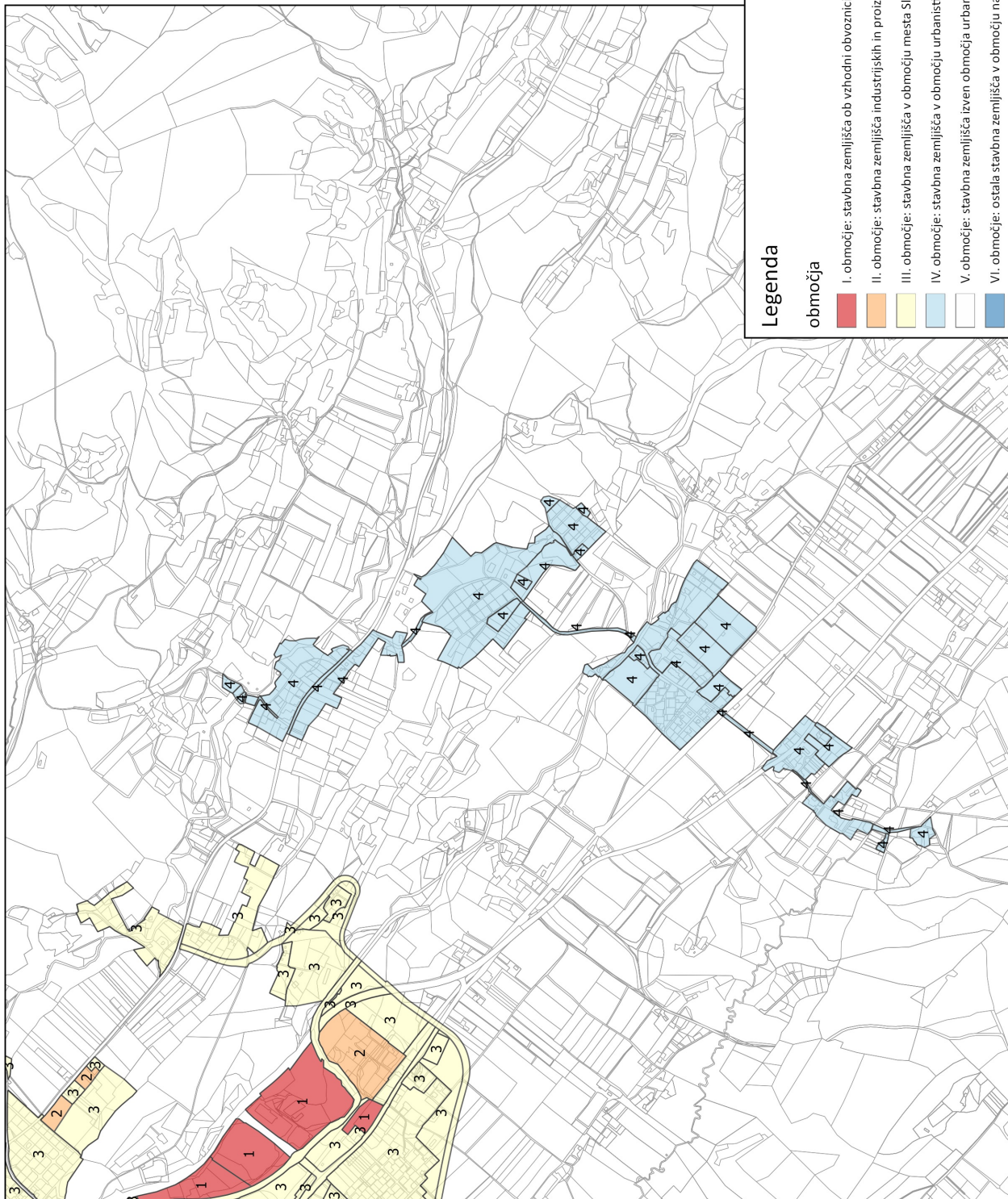




MESTNA OBČINA
SLOVENJ GRADEC

pregledna karta območij
za odmero NUSZ

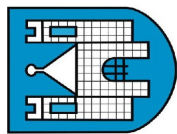
karta št. 3
merilo: 1:15.000



Legenda

območja

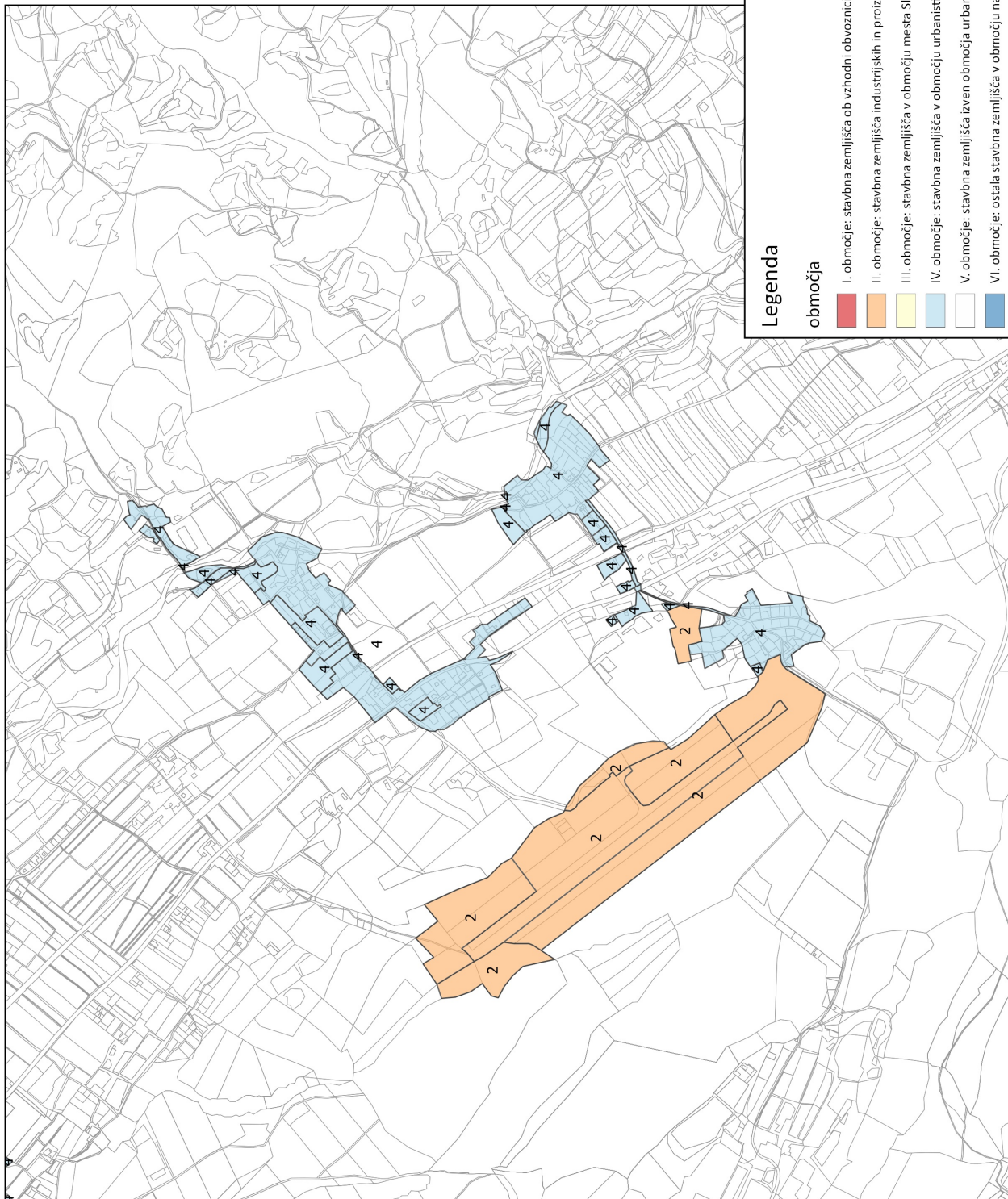
- I. območje: stavbna zemljišča ob vzhodni obvoznici
- II. območje: stavbna zemljišča industrijskih in proizvodno-storitvenih con
- III. območje: stavbna zemljišča v območju mesta Slovenj Gradec
- IV. območje: stavbna zemljišča v območju urbanistične zasnove izven mesta Slovenj Gradec
- V. območje: stavbna zemljišča izven območja urbanistične zasnove
- VI. območje: ostala stavbna zemljišča v območju naselbiškega jedra mesta Slovenj Gradec



MESTNA OBČINA
SLOVENJ GRADEC

pregledna karta območij
za odmero NUSZ

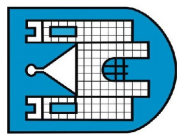
karta št. 4
merilo: 1:15.000



Legenda

območja

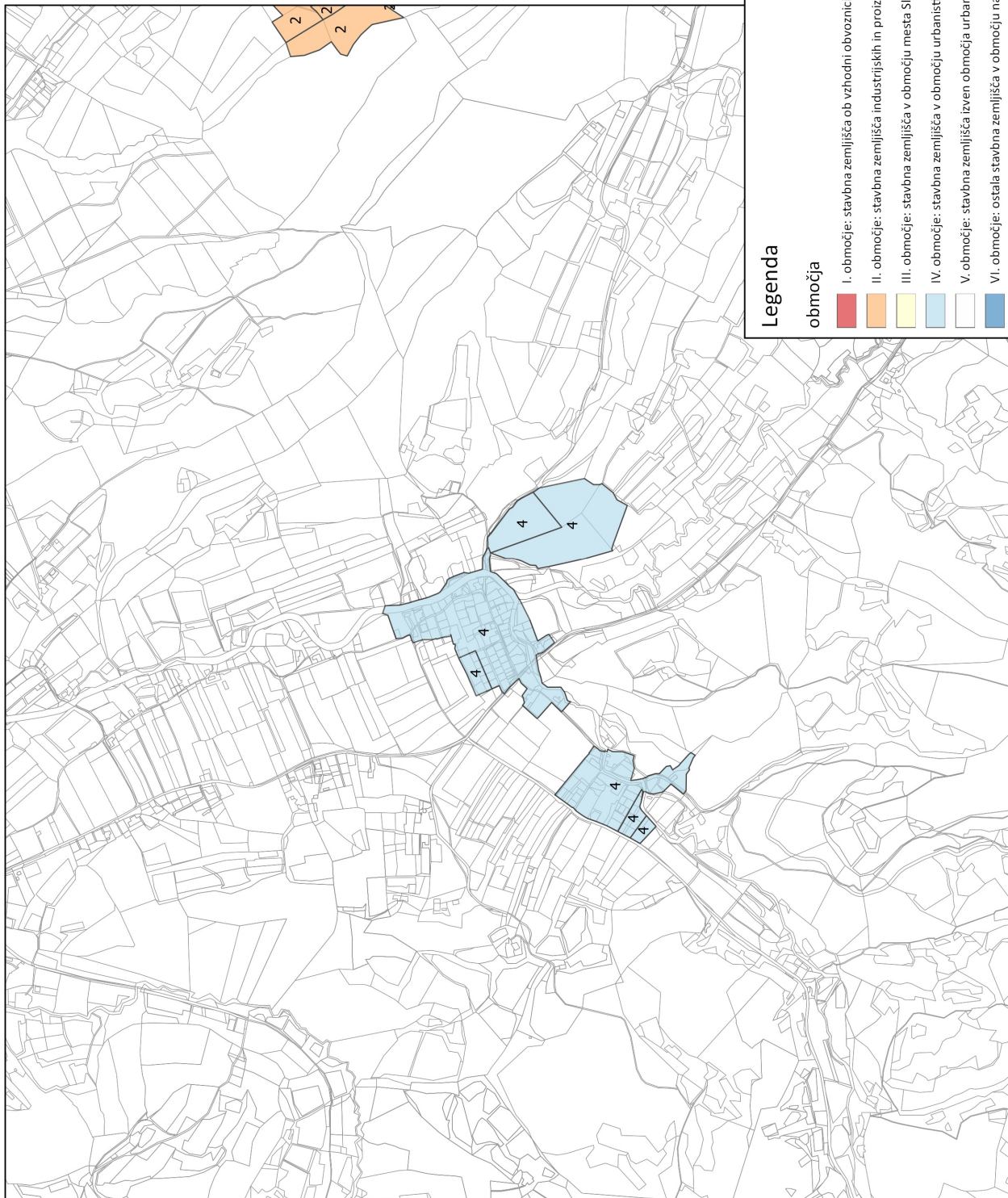
- I. območje: stavbna zemljišča ob vzhodni obvoznici
- II. območje: stavbna zemljišča industrijskih in proizvodno-storitvenih con
- III. območje: stavbna zemljišča v območju mesta Slovenj Gradec
- IV. območje: stavbna zemljišča v območju urbanistične zasnove izven mesta Slovenj Gradec
- V. območje: stavbna zemljišča izven območja urbanistične zasnove
- VI. območje: ostala stavbna zemljišča v območju naselbiškega jedra mesta Slovenj Gradec



MESTNA OBČINA
SLOVENJ GRADEC

pregledna karta območij
za odmero NUSZ

karta št. 5
merilo: 1:15.000



1308. Odlok o spremembah in dopolnitvah Odloka o lokacijskem načrtu industrijska cona »Pameče-Troblje enota Pi1B«

Na podlagi 53.a člena Zakona o prostorskem načrtovanju (Uradni list RS, št. 33/07, 70/08 – ZVO-1B, 108/09, 80/10 – ZUPUDPP, 43/11 – ZKZ-C, 57/12, 57/12 – ZUPUDPP-A, 109/12, 35/13 – Skl. US: U-I-43/13-8) in na podlagi 29. člena Zakona o lokalni samoupravi (Uradni list RS, št. 94/07, 27/08 – uradno prečiščeno besedilo) ter na podlagi 16. člena Statuta Mestne občine Slovenj Gradec (Uradni list RS, št. 87/15 – uradno prečiščeno besedilo – Statut MOSG-UPB-2) je Občinski svet Mestne občine Slovenj Gradec na 25. redni seji dne 25. 4. 2017 sprejel

ODLOK**o spremembah in dopolnitvah Odloka o lokacijskem načrtu industrijska cona »Pameče-Troblje enota Pi1B«**
(Uradni list RS, št. 8/17)**1. člen**

S tem odlokom se sprejme sprememba in dopolnitve Odloka o lokacijskem načrtu industrijska cona »Pameče Troblje enota Pi1B« (Uradni list RS, št. 8/17 v nadaljevanju: Odlok) po kratkem postopku.

2. člen

V 5. členu Odloka, ki določa spremembe v 14. členu Odloka (skupni pogoji za varovanje okolja in protipožarna varnost) se drugi odstavek druge točke črta in nadomesti z besedilom, ki glasi:

»Za zagotovitev poplavne varnosti na območju predvidene poslovno industrijske cone predlagamo, da se pritličja objektov postavijo nad koto Q100 z minimalnim varnostnim nadvišanjem 50 cm. Kota pritličja novega objekta se znotraj območja majhnega razreda poplavne nevarnosti določi po naslednjem algoritmu. Kota pritličja je enaka koti terena povišani za 50 cm (maksimalna gladina vode v območju majhnega razreda poplavne nevarnosti) in varnostnim nadvišanjem 50 cm. Za koto terena se privzame maksimalna višinska kota v območju gabaritov predvidenega objekta, kjer objekt posega v območje majhnega razreda poplavne nevarnosti. Za objekt na skrajnem severu predvidene zazi-dalne cone (objekt Koratur – F2) se lahko zaradi navezave na cesto in glede na predvideno dejavnost (garažno servisni objekt za dejavnost izvajanja prevozov) objekt višinsko umesti nižje od kote izračunane po podanem algoritmu, a ne nižje od absolutne višinske kote 389,50 m, absolutna kota terena z upoštevanjem varnostnim nadvišanjem je 389,20 m. V primeru gradnje objektov na nasipih se nasip izvede v minimalno potrebnem tlorisnem gabaritu potrebnem za gradnjo objekta. Vse ostale ureditve (ceste, parkirišča, zelenice ...) se izvedejo na obstoječi terenski koti. Predvidene objekte je možno pred poplavnimi vodami varovati tudi z gradnjo po sistemu »bela kad« in vgradnjo vodotesnega stavbnega pohištva.«

3. člen

Ta odlok začne veljati naslednji dan po objavi v Uradnem listu Republike Slovenije.

Št. 350-0013/2016

Slovenj Gradec, dne 25. aprila 2017

Župan
Mestne občine Slovenj Gradec
Andrej Čas l.r.

1309. Sklep o začetku priprave sprememb in dopolnitev Odloka o občinskem lokacijskem načrtu poslovno-storitvene cone Slovenj Gradec – Ozare in severne obvoznice Stari trg

Na podlagi prvega odstavka 57. člena v povezavi s tretjim odstavkom 97. člena in 61. členom Zakona o prostorskem načrtovanju – ZPNačrt (33/07, 70/08 – ZVO-1B, 108/09, 80/10 – ZUPUDPP (106/10 – popr.), 43/11 – ZKZ-C, 57/12 in 57/12 – ZUPUDPP-A) in 29. člena Zakona o lokalni samoupravi (Uradni list RS, št. 94/07, 27/08 – uradno prečiščeno besedilo) ter na podlagi 16. člena Statuta Mestne občine Slovenj Gradec (Uradni list RS, št. 43/08 – UPB1) je župan Mestne občine Slovenj Gradec sprejel

SKLEP**o začetku priprave sprememb in dopolnitev Odloka o občinskem lokacijskem načrtu poslovno-storitvene cone Slovenj Gradec – Ozare in severne obvoznice Stari trg**
(Uradni list RS, št. 104/06, 1/17)**I.**

Namen sklepa in pravna podlaga

S tem sklepom se začne postopek priprave sprememb in dopolnitev Odloka o občinskem lokacijskem načrtu poslovno-storitvene cone Slovenj Gradec – Ozare in severne obvoznice Stari trg (Uradni list RS, št. 104/06, 1/17).

Pravno podlago za izvedbo postopka priprave sprememb in dopolnitev Odloka o občinskem lokacijskem načrtu poslovno-storitvene cone Slovenj Gradec – Ozare in severne obvoznice Stari trg (Uradni list RS, št. 104/06) predstavlja Zakon o prostorskem načrtovanju (ZPNačrt; Uradni list RS, št. 33/07, 70/08 – ZVO-1B, 108/09, 80/10 – ZUPUDPP, 43/11 – ZKZ-C, 57/12, 57/12 – ZUPUDPP-A, 109/12 in 76/14 – odl. US in 14/15 – ZUUJFO) in vsi ostali relevantni zakoni ter podzakonski predpisi.

Spremembe in dopolnitve akta se sprejemajo skladno z 61.a členom ZPNačrt-a po skrajšanem postopku.

II.

Ocena stanja in razlogi za pripravo in sprejem sprememb in dopolnitev Odloka o občinskem lokacijskem načrtu poslovno-storitvene cone Slovenj Gradec – Ozare in severne obvoznice Stari trg in njegovih posameznih faz

Obravnavano območje se ureja z Odlokom o občinskem lokacijskem načrtu poslovno-storitvene cone Slovenj Gradec – Ozare in severne obvoznice Stari trg (Uradni list RS, št. 104/06, 1/17). Veljavni prostorski akt območje deli na 6 prostorskih enot. Spremembe in dopolnitve OLN so načrtovane na zahodnem delu območja OLN, v prostorski enoti območje 5.

S spremembami in dopolnitvami OLN se predvidi:

– V prostorski enoti območje 5 se na skrajno južnem delu spremenita gradbeni parceli kot izhaja iz parcelacije.

Pri menjavi zemljišč v tem delu je prišlo, do zahteve lastnika zemljišča, da se opravi drugačna parcelacija kot jo predvideva prostorsko izvedbeni akt. Posledica tega je zmanjšana gradbena parcela za gradnjo dveh poslovno storitvenih objektov. Izvedena parcelacija ni skladna z veljavnim prostorskim aktom, zato je potrebno odlok v tem delu spremeniti.

S tem sklepom se opredelijo vsebina in obseg sprememb in dopolnitev OLN, postopek in roki priprave, seznam pristojnih nosilcev urejanja prostora, ki sodelujejo v postopku načrtovanja predvidene prostorske ureditve, pripravljavci in nosilci upravno-strokovnih aktivnosti ter zagotovitev potrebnih finančnih sredstev za izvedbo naloge. Priprava sprememb in dopolnitev OLN bo potekala po predpisanem postopku skladno z določili ZPNačrt in Pravilnika o vsebini, obliki in načinu priprave občinskega podrobnega prostorskega načrta (Uradni list RS, št. 99/07).

III.

Območje sprememb in dopolnitev OLN

Območje sprememb in dopolnitev OLN obravnava del območja 5. Skupna tlorisna površina ureditvenega območja znaša cca 2799,20 m².

Območje sprememb in dopolnitev OLN se v fazi izdelave lahko spremeni.

IV.

Način pridobitve strokovnih rešitev

Upoštevali in uporabljati se že izdelane strokovne podlage, v kolikor so ustrezno ažurne, skladne z Odlokom o spremembah in dopolnitvah prostorskih sestavin dolgoročnega plana Občine Slovenj Gradec za obdobje od leta 1986 do leta 2000, dopoljenega v letih od 1990 do 1998 ter družbenega plana Občine Slovenj Gradec za obdobje od leta 1986 do leta 1990, dopoljenega v letih 1990 do 1998 za območje Mestne občine Slovenj Gradec (Uradni list RS, št. 93/99, 23/00 popravek, 89/09, 72/12 in 52/15) in veljavnimi predpisi za posamezna območja.

V postopku priprave sprememb in dopolnitev OLN se lahko zagotovijo tudi druge strokovne podlage, če to izhaja iz vsebine problematike, ki jo je treba razrešiti v OLN.

Za izdelavo sprememb in dopolnitev OLN se uporabljajo nove geodetske podlage, ki so bile podlaga za izvedeno parcelacijo.

V.

Roki za pripravo sprememb in dopolnitev OLN

Izdelava dopoljenega osnutka sprememb in dopolnitev OLN je predvidena en mesec po začetku veljavnosti tega sklepa. Sprejem predloga sprememb in dopolnitev OLN je predviden pol leta po začetku veljavnosti tega sklepa. Upoštevani so minimalni okvirni roki.

VI.

Nosilci urejanja prostora, ki podajajo smernice za načrtovanje sprememb in dopolnitev OLN

S predlaganimi spremembami in dopolnitvami OLN ne vplivamo na področje pristojnosti nosilcev urejanja prostora in bomo povzeli smernice in mnenja iz veljavnega odloka. To je smernice in mnenja, ki smo jih pridobili na spremembo in dopolnitve OLN objavljene v Uradnem listu RS, št. 1/17.

V kolikor se v postopku priprave dokumenta ugotovi, da s predlaganimi spremembami in dopolnitvami OLN vplivamo na področje pristojnosti nosilcev urejanja prostora, se smernice oziroma mnenja pridobi v tem postopku. Temu primerno se podaljša tudi rok za sprejem sprememb in dopolnitev odloka.

VII.

Financiranje priprave sprememb in dopolnitev OLN

Pripravo sprememb in dopolnitev OLN financira Mestna občina Slovenj Gradec.

VIII.

Objava sklepa

Ta sklep se objavi v Uradnem listu Republike Slovenije in na svetovnem spletu (<http://www.slovenjgradec.si>) in začne veljati z dnem objave.

Št. 350-0003/2017

Slovenj Gradec, dne 18. aprila 2017

Župan
Mestne občine Slovenj Gradec
Andrej Čas l.r.

ŠENTRUPERT

1310. Zaključni račun proračuna Občine Šentrupert za leto 2016

Na podlagi tretjega odstavka 98. člena Zakona o javnih financah (Uradni list RS, št. 79/99, 124/00, 79/01, 30/02, 56/02 – ZJU, 110/02 – ZDT-B, 127/06 – ZJZP, 14/07 – ZSPDPO, 109/08, 49/09, 38/10 – ZUKN, 107/10, 110/11 – ZDIU12, 104/12 – ZIPRS1314, 46/13 – ZIPRS1314-A, 82/13 – ZIPRS1314-C, 101/13, 101/13 – ZIPRS1415, 38/14 – ZIPRS1415-A, 95/14 – ZIPRS1415-C, 14/15 – ZIPRS1415-D, 55/15 – ZFisP, 96/15 – ZIPRS1617) in 19. ter 99. člena Statuta Občine Šentrupert (Uradni list RS, št. 12/07 in 102/09) je Občinski svet Občine Šentrupert na 19. redni seji dne 24. 4. 2017 sprejel

ZAKLJUČNI RAČUN
proračuna Občine Šentrupert za leto 2016

1. člen

Sprejme se zaključni račun proračuna Občine Šentrupert za leto 2016.

2. člen

Zaključni račun proračuna Občine Šentrupert za leto 2016 sestavljajo splošni in posebni del. V splošnem delu je podan podrobnejši prikaz predvidenih in realiziranih prihodkov in odhodkov oziroma prejemkov in izdatkov iz bilance prihodkov in odhodkov, računa finančnih terjatev in naložb ter računa financiranja, v posebnem delu pa prikaz predvidenih in realiziranih odhodkov in drugih izdatkov proračuna Občine Šentrupert za leto 2016. Sestavni del zaključnega računa je tudi načrt razvojnih programov, v katerem je podan prikaz podatkov o načrtovanih vrednostih posameznih projektov, njihovih spremembah tekom leta ter o njihovi realizaciji v tem letu.

3. člen

Zaključni račun proračuna Občine Šentrupert za leto 2016 se objavi v Uradnem listu Republike Slovenije.

Št. 410-0002/2017-10

Šentrupert, dne 24. aprila 2017

Župan
Občine Šentrupert
Rupert Gole l.r.

1311. Odlok o občinskem podrobnem prostorskem načrtu za kamnolom Draga (DPŠ-29 LN)

Na podlagi 61. člena Zakona o prostorskem načrtovanju (Uradni list RS, št. 33/07, 70/08 – ZVO-1B, 108/09, 80/10 – ZUPUDPP, 106/10 – popr. ZUPUDPP, 43/11 – ZKZ-C, 57/12, 57/12 – ZUPUDPP-A, 109/12 in 35/13 – skl. US) in 19. člena Statuta Občine Šentrupert (Uradni list RS, št. 12/07, 102/09) je Občinski svet Občine Šentrupert na 19. redni seji dne 24. 4. 2017 sprejel

ODLOK

o občinskem podrobnem prostorskem načrtu
za kamnolom Draga (DPŠ-29 LN)

I. SPLOŠNE DOLOČBE

1. člen

(predmet odloka)

S tem odlokom se, ob upoštevanju Občinskega prostorskega načrta Občine Šentrupert (Uradni list RS, št. 81/13) (v nadaljevanju OPN Šentrupert), sprejme občinski podrobni prostorski načrt za kamnolom Draga (DPŠ-29 LN) (v nadaljevanju

OPPN), ki ga je v novembru 2014 izdelalo podjetje Matrika svetovanje, prostorske storitve d.o.o., pod številko projekta OPPN-002/2014-ŠEN.

2. člen

(vsebina OPPN)

OPPN vsebuje besedilni del, kartografski del:

I. Odlok o OPPN

II Kartografski del:

Merilo

1. Izsek iz kartografskega dela prostorskega plana občine	M 1:2000
2. Območje s parcelnim stanjem	M 1:1250
3. Geodetski načrt	M 1:1250
4. Načrt parcelacije z zakoličbenimi točkami	M 1:1250
5. Prikaz vplivov in povezav v širšem prostoru ter ostalih potrebnih ureditev	M 1:1500
6. Ureditvena situacija s prikazom javne infrastrukture	M 1:1250
7. Značilni prerezi	M 1:x
8. Rešitve in ukrepi za varstvo okolja, obrambo ter varstvo pred naravnimi in drugimi nesrečami	M 1:1250
9. Prikaz vplivov in povezav s sosednjimi območji	M 1:1250
10. Razporeditev javnih in privatnih površin ter etapnost izvedbe	M 1:1250

3. člen

(priloge OPPN)

(1) Priloge OPPN so:

1. Povzetek za javnost;
2. Izvleček iz hierarhično višjega prostorskega akta;
3. Obrazložitev in utemeljitev prostorskega akta;
4. Seznam pristojnih nosilcev urejanja prostora;
5. Smernice nosilcev urejanja prostora;
6. Seznam strokovnih podlag, na katerih temeljijo rešitve prostorskega akta.

(2) Priloge OPPN so sestavine vezane mape OPPN razen strokovnih podlag iz 6. točke prejšnjega odstavka.

II. UREDITVENO OBMOČJE

4. člen

(območje OPPN)

(1) Po OPN Šentrupert je predmetno območje urejanja DPŠ-28 LN in DPŠ-29 LN, ki je po podrobnejši namenski rabi predvideno kot površine nadzemnega pridobivalnega prostora za izkoriščanje mineralnih surovin in proizvodne dejavnosti, povezane z mineralnimi surovinami ter gradbeništvu. Celotno območje OPPN (DPŠ-28 LN in DPŠ-29 LN) obsega zemljišča s parc. št. 3154/8, 3181/4, 3154/9, 3154/10 in 3181/5, vse k.o. 1399-Šentrupert in obsega površino 32.924,60 m².

(2) OPPN za kamnolom Draga (DPŠ-29 LN) se ureja samo območje znotraj območja DPŠ-29 LN. Ureditveno območje se nahaja na severnem delu naselja Draga ob lokalni cesti LC 425302. Območje OPPN obsega zemljišča s parc. št. 3154/8 in 3181/4 k.o. Šentrupert in obsega površino 29.527,70 m².

(3) Območje obdelave je prikazano na grafičnih prilogah št. 1.

III. UMESTITEV NAČRTOVANE UREDITVE V PROSTOR

5. člen

(opis prostorske umestitve)

(1) Na območju OPPN se načrtujejo ureditve:

- postavitve kontejnerja za upravni prostor, sanitarni kontejner ter manjše skladišče za rezervne dele in ročno delovno opremo,

- ureditev ploščadi za parkiranje delovnih strojev in za
- pretakanje goriva z lovilcem olj,
- ureditev kamionske tehtnice,
- območje za zbiranje in predelavo gradbenih odpadkov,
- gradnje objektov komunalne infrastrukture,
- ureditev obstoječega priključka na lokalno cesto,
- ureditev etaž v kamnolomu,
- zasaditve grmovne in drevesne vegetacije ter zatratitve.

(2) Predvidena letna količina odkopa za pridobivanje mineralne surovine – naravnega kamna je 13.000 m³ v raščenem stanju.

6. člen

(dopustni objekti)

(1) V skladu s predpisi o razvrščanju objektov glede na zahtevnost gradnje so dopustni:

- ureditve infrastrukture (prometno, energetska, komunalno, telekomunikacijsko omrežje in naprave),
- vodnogospodarske ureditve,
- postavitve nezahtevnih in enostavnih objektov.

(2) V kamnolomu ni predvideno stalno obratovanje. V času izvedbe del je treba postaviti gradbeni zabojnik, v katerem so garderobe, skladišče za ročno opremo in zavetišče ob slabem vremenu. Za sanitarne potrebe je potrebno postaviti kemične sanitarije na praznjenje.

(3) Strojna oprema, ki je predvidena za delo v kamnolomu, je na dieselski pogon. V kamnolomu ni predvideno in tudi ni dovoljeno skladiščenje maziva in goriva.

7. člen

(vrste dopustnih dejavnosti)

Na območju OPPN so na podlagi predpisa o standardni klasifikaciji dejavnosti dovoljene vrste dejavnosti:

- gozdarstvo;
- rudarstvo (od tega pridobivanje rudnin in kamnin, storitve za rudarstvo);
- predelovalne dejavnosti (od tega proizvodnja nekovinskih mineralnih izdelkov);
- trgovina (povezana z dopustnimi dejavnostmi).

8. člen

(odpiranje in razvoj kamnoloma)

(1) Tehnične podrobnosti pridobivanja materiala iz kamnoloma se prikažejo v rudarskem projektu za izvedbo del, v katerem se upoštevajo tehnični in varstveni normativi, normativi za varstvo okolja ter določila tega OPPN.

(2) Dostop do kamnoloma je praktično že odprt zaradi izvedbe gradbenih del na parceli 3154/8, v skladu s pridobljenim gradbenim dovoljenjem. Na tej parceli bo izveden tudi osnovni plato, dostopne poti do etaž za pridobivanje po plasteh pa bodo zaradi lažjega dostopa izvedene z zgornje strani brežine nad osnovnim platojem. Lahko se uredi tudi dostop do etaž z osnovnega platoja.

(3) Dostopna pot v kamnolom z obstoječe lokalne ceste je primerna za kamionski prevoz s tovornjaki. Dostopne poti na etaže, ki so speljane z vrha brežine nad osnovnim platojem, so namenjene le dostopu do etaž, in sicer le za delovne stroje (nakladalec, bager, kompresor z vrtnalnim kladivom in diamantna žična ali verižna žaga ...). Vsekane bodo v hribino in ne smejo biti ožje od 4 m, na zunanji strani pa mora biti varnostni nasip višine 1 m. Največji naklon lahko znaša do 4%. Zunanja trasa kolesnic mora biti od roba brežine oddaljena najmanj 1,5 m in to za nasipom. Na vsaki etaži se po potrebi izvede obračališče v obliki razširitve oziroma platoja, ki omogoča varno obračanje mehanizacije.

(4) Odpiranje se bo začelo s predhodnim posekom gozda, odstranitvijo panjev in zatem z odstranitvijo odkrivke (humusa in preperlega apnenca). Debelina odkrivke je 2 do 3 m. Humus in preperelo kamnino je treba pridobivati in deponirati selektivno, in sicer na delu osnovnega platoja, kjer ne bosta

ovirala transporta in dela na manipulativnih površinah osnovnega platoja. Humuse bo v fazi sanacije porabil za rekultivacijo kamnoloma.

(5) Kamnolom se bo širil v smeri od SZ proti JV.

9. člen

(odkopna metoda za pridobivanje naravnega kamna)

(1) Pri odstranjevanju odkrivke in zgornje jalovinske plasti je smiselno, da se, če to dopuščajo geološko-geomehanski pogoji in konfiguracija terena, čelo kamnoloma odpre tako, da se po končanih pripravljalnih delih vidi, kakšne bloke bo možno pridobivati. Če te možnosti ni, je potrebno čelo odpreti z operativnim kanalom. Globina operativnega kanala je odvisna od geoloških razmer v ležišču. Širina mora biti vsaj taka, da se v operativnem kanalu lahko giblje človek.

(2) K izvedbi operativnega kanala se pristopi z razbijalnim kladivom. Razstreljevanje praviloma ni priporočljivo. Mesto, kjer bo izveden operativni kanal, se izbere tako, da se izkoristi naravne kraške zajede, razpoke in vložke mehkejše zemljine (npr. gline).

10. člen

(pridobivanje blokov naravnega kamna)

(1) Pri pridobivanju blokov naravnega kamna je osnovni cilj pridobiti čim več blokov optimalnih in minimalnih dimenzij, ki so primerne različnim komercialnim namenom.

(2) Možna sta dva načina pridobivanja. Prvi je bočni odkop, drugi pa globinski odkop, saj se brežina pobočja kmalu izravna. Pridobivanje se izvaja diamantno žično ali verižno žago.

(3) Glede na relativno velike količine odkrivke oziroma jalovine je smiselno vzporedno odkopavanje vseh plasti, ki so predvidene za pridobivanje naravnega kamna. Višina etaž je odvisna od geomehanskih in geoloških pogojev v ležišču in se jih prilagaja tudi glede na konfiguracijo terena. Tako se etaže formirajo sproti glede na situacijo na terenu.

(4) Glede na to, da je surovine dosti, je v kamnolomu možna osnovna predelava pridobljenih blokov, kar pomeni razrez in formatiranje blokov.

(5) Za premike in nakladanje pridobljenih blokov se uporabi nakladalnik ali bager, za nakladanje na kamione pa viličar in v primeru večjih blokov avtodvigalo. Transport blokov bo potekal po lokalni cesti LC 425302 v smeri Šentruperta.

(6) Predvideni pridobivalni prostor s parcelnima številka 3154/8 in 3181/4, k.o. Šentrupert je velikosti okoli 2,35 hektarja. Na tej površini je ob izvedbi predvidenih etažah, ki so vidne na grafičnem delu projekta, ocenjeno okoli 276.000 m³ materiala v raščemem stanju, od katere je po grobi oceni izkoristek uporabnih blokov naravnega kamna okoli 7%, kar pomeni, da je v grobem ocenjeno na območju okoli 19.320 m³ naravnega kamna.

(7) Za natančno oceno blokov naravnega kamna bo potrebno raziskati in narediti Elaborat o kategorizaciji in klasifikaciji zalog in virov.

11. člen

(sanacija in rekultivacija)

(1) Tehnično sanacijo površin kamnoloma, kjer je pridobivanje naravnega kamna zaključeno, se bo izvajalo sproti z zasutjem izkoriščenih delov kamnoloma in prekritjem s plastjo zemlje z začasnih deponij na platoju kamnoloma. Po končanem pridobivanju se te površine sanirajo v gozdna zemljišča s pogozdovanjem z avtohtonim grmičevjem in drevjem.

(2) Sanacijo kamnoloma in etaž, osnovnega dostopnega platoja in dostopne ceste je potrebno izvajati sproti. To pomeni, da bo potrebno na končne sanacijske etažne ravnine – berme, ki so široke min. 5 m, nasipati humus z začasnih deponij odkrivke. Debelina nasutega humusa naj bo od 0,3 do 0,5 m, ki se zatravi in posadi avtohtone vrste drevja. Na robovih berm je potrebno izdelati varovalni nasip iz večjih kosov kamnine, prekrite s travno rušo.

(3) Pri izvajanju sanacije in biološke rekultivacije je potreben strokovni nadzor Zavoda za gozdove.

(4) Na predelih, kjer posledic odkopavanja ni mogoče v celoti odpraviti, je potrebno izvesti ukrepe zavarovanja, da se izključi nevarnost za zdravje ljudi in živali.

(5) Vse z izkoriščanjem v kamnolomu prizadete površine, je potrebno krajinsko ustrezno urediti oziroma ustrezno sonaravno sanirati. Potrebno je urediti odvodnjavanje saniranih površin in v projektni dokumentaciji za izvedbo prikazati, kam in na kakšen način bodo speljane vode.

IV. ZASNOVA PROJEKTNIH REŠITEV PROMETNE, ENERGETSKE, KOMUNALNE IN DRUGE GOSPODARSKE INFRASTRUKTURE

12. člen

(prometno urejanje)

Za dostop na osnovni plato se izvede z obstoječe lokalne ceste LC 425302. Uporabi se že obstoječi priključek na lokalno cesto, ki se ga ustrezno rekonstruira, opremi s prometnim znakom STOP in se ga asfaltira in opremi s talno signalizacijo, v primeru asfaltiranja lokalne ceste LC 425302.

13. člen

(vodovod)

(1) Na območju OPPN-ja ni predvidenega vodovoda. V primeru kasnejše potrebe po vodovodu, se ga lahko naknadno zgradi in objekte priključi nanj.

(2) Sanitarna voda za potrebe delavcev se uporablja iz cistern za vodo, kapacitete do 50 l. Pitna voda za delavce se prinaša kot ustekleničena ali v plastenkah, v količinah za tedensko porabo.

14. člen

(odvodnjavanje kamnoloma in objektov)

(1) V tem trenutku je porasli del kamnoloma dober porabnik padavinske vode, zato ni pojava prekomernih dodatnih količin vod, ki bi jih bilo treba odvodnjavati preko posebej urejenega sistema. Del vode tudi ponikne, kar dokazuje suha struga na območju predvidenega novega osnovnega platoja. V kamnolomu se predvidijo ponikalnice, ki morajo biti locirane izven transportnih in manipulacijskih površin.

(2) V času izvajanja del, ko se bodo začele odkrivati spodnje, neprepustne plasti, pa se lahko zgodi, da se le-te ne bodo infiltrirale v zadostni meri. Zato je potrebno zagotoviti ustrezno odvodnjevanje kamnoloma. Padavinske vode je potrebno pred izpustom v odvodne jarke očistiti v ustrezno dimenzioniranih usedalnikih. Izkoristiti je treba vsako možnost, da so urejeni tako, da bodo opravljali tudi funkcijo zadrževalnika in razbremenilnika. Če je le možno in ne bo povzročalo nastanka problemov glede plazenja, naj se vode razpršijo in preusmerijo že v zaledju, pred vstopom v kamnolomom. Z usmerjenim odvodnjavanjem bomo zmanjšali količine vod, ki tangirajo proti kamnolomu in s tem obremenitev obstoječih vodotokov, v katere bomo odvodnjavali eventualne viške, ki bi se pojavili zaradi zmanjšanja porabe za vegetacijo. Poleg tega na ta način preprečimo hipni odtok padavinskih vod, ki bi lahko dodatno obremenjeval že tako poplavno ogroženo območje potoka Bistrica.

(3) V usedalnik se lahko steka samo voda, ki bo zajeta na območju ploščadi, ostala meteorna voda pa z ustreznim nape-njanjem površine speljana stran od ploščadi. Voda s ploščadi se bo vtekala v usedalnik, ki ga predstavlja zbirni jašek s povoznim LTŽ pokrovom, skozi vtok z LTŽ povozno rešetko. Iz usedalnika mora biti voda očiščena trdnih delcev. Nato se mora v lovilcu olj izločiti še bencin in olje. Očiščeno vodo je treba preko PEHD cevi speljati v potok Bistrica (min. 1% naklon cevi proti potoku). Pri izdelavi projekta za lovilec olj mora biti jasno razvidno, da je predvidena vgradnja standardiziranega lovilca olj.

(4) Znotraj kamnoloma bo postavljen samo kontejner za zaposlene in opremo ter material in mobilno stranišče. Iz nobenega od njiju ne bodo odtekale komunalne vode, ki bi jih bilo treba priklopiti na sistem odvajanja komunalnih vod. Gradbeni kontejner ne bo opremljen z vodo, mobilna kabina za sanitarije pa ima lasten rezervoar, ki se prazni po potrebi.

(5) Projektna rešitev odvajanja in čiščenja padavinskih in komunalnih vod mora biti usklajena z Uredbo o odvajanju in čiščenju komunalne in padavinske odpadne vode (Uradni list RS, št. 88/11) in Uredbo o emisiji snovi in toplote pri odvajanju odpadnih voda v vode in javno kanalizacijo (Uradni list RS, št. 47/05, 45/07, 79/09).

15. člen

(električno omrežje)

(1) Objekti v kamnolomu ne bodo priključeni na električno omrežje. V primeru kasnejše potrebe po električnem omrežju, se ga lahko naknadno zgradi in priključi nanj.

(2) Strojna oprema, ki je predvidena za delo v kamnolomu, je na dieselski pogon.

16. člen

(telekomunikacijsko omrežje)

Objekti v kamnolomu ne bodo priključeni na telekomunikacijsko omrežje. V primeru kasnejše potrebe po telekomunikacijskem omrežju, se ga lahko naknadno zgradi in priključi nanj.

17. člen

(odvoz odpadkov)

(1) Za zbiranje in odvoz komunalnih odpadkov, je potrebno predvideti ustrezno površino za odlaganje na osnovnem platoju, do katerih je možen neoviran odvoz odpadkov s smetarskim vozilom.

(2) Znotraj kamnoloma je treba urediti deponije različnih odpadkov. Lastnik mora skrbeti, da se odpadki zbirajo in odvažajo ločeno. Zagotavljati mora tudi dostop vozilom, ki izvajajo odvoz.

(3) Odlaganje odpadkov na delih osnovnega platoja ali kjer koli znotraj pridobivalnega prostora, kjer to ni predvideno, je strogo prepovedano.

V. REŠITVE IN UKREPI ZA VAROVANJE OKOLJA, OHRANJANJE NARAVE IN VARSTVO KULTURNE DEDIŠČINE

18. člen

(varstvo kulturne dediščine)

Na območju OPPN in v njegovem vplivnem območju ni objektov območij varovanja kulturne dediščine.

19. člen

(varstvo naravne)

(1) Na območju OPPN in v njegovem vplivnem območju ni območij varovanja narave.

(2) Smer odpiranja, sprotne sanacija in dinamika razvoja kamnoloma so načrtovani tako, da je vidnost v krajini čim manjša in zajemajo čim ožji pas naravnega okolja.

(3) Vse ureditve in dejavnosti na območju kamnoloma so podrejene varovanju voda in ohranjanju naravnih razmer.

(4) Gradnja objektov in nameščanje naprav za različne namene se izvaja tako, da le-ti ne povzročijo sprememb ali bistvene spremembe kakovosti in količine vode, prostorske in časovne razporeditve voda ter drugih sprememb v okolju.

20. člen

(varovanje pred onesnaženjem tal)

(1) V času pridobivanja eksploatacije je potrebno zagotoviti vse varnostne ukrepe in tako organizacijo na gradbišču, da

bo preprečeno onesnaževanje voda, izlitje nevarnih tekočin na prosto ali v zemljo.

(2) Humus s področja kamnoloma je treba odstraniti in ga deponirati v območju, ki je namenjeno za njegovo deponiranje. V primeru, da je možno, se lahko deponira tudi na obrobju etaž, če se kaže potreba po njegovi hitri uporabi. Odkopno jalovino je potrebno deponirati ločeno od humusa. Oboje, jalovina in humus, se uporabljata pri ureditvi brežin in sanaciji.

(3) Odložena humus in jalovina morata biti deponirana na način, da se prepreči erozija.

(4) V času izkoriščanja je potrebno izvajati sprotne sanacije brežin na izkoriščanem delu (od zgoraj navzdol).

(5) Za rekultivacijo/sanacijo se lahko uporabi le zemeljski izkop, ki je nastal znotraj območja OPPN in drugi inertni materiali. Za sanacijo je prepovedano uporabljati odpadke.

(6) Mehanizacija, ki se uporablja za pridobivanje, transport in obdelavo kamna (nakladalci, bagri, dvigala, žage ...), mora biti vzdrževana in tehnično brezhibna. Osebe, ki rokujejo z mehanizacijo, mora biti ustrezno usposobljeno za ravnanje ob nesrečah in nepredvidenih izlilih. V primeru nesreče ali nepredvidenega izlilja je takoj potrebno pristopiti k sanaciji in obvestiti pristojne organe.

(7) V času izkoriščanja je potrebno zagotoviti vse varnostne ukrepe in tako organizacijo, da bo preprečeno izlitje nevarnih tekočin na prosto ali v zemljo. Potencialno nevarnost onesnaževanja okolja namreč lahko predstavlja morebitno izlitje naftnih derivatov, ker bodo v kamnolomu obratovali stroji z motorji z notranjim izgorevanjem. Delovne stroje, kot so nakladalci, bagri, dvigala, žage, se oskrbujejo z mobilno cisterno na platoju (pralni ploščadi) z oljnim lovilecem. Vsa mobilna vozila kot so kamioni in ostala vozila, se z gorivom oskrbujejo na javnih črpalkah ali na enak način kot ostala mehanizacija.

(8) Vse odpadke, ki bodo nastajali pri tehnoloških procesih pridobivanja in obdelave, je potrebno zbirati v primernih posodah, ki so namenjena za skladiščenje odpadkov. Prostor, kjer se odpadki skladiščijo, naj bo utrjen, pokrit, brez odtokov in odporen na tekočine, ki se v tem prostoru skladiščijo.

(9) To velja tudi za razne odpadke, kot so z oljem prepojene krpe, ki jih je potrebno sproti odstraniti iz območja kamnoloma na za to predvideno deponijo. Za uničenje in odvoz odpadov, ki nastanejo zaradi del, je odgovoren izvajalec teh del.

(10) V območju, kjer bo potekalo izkoriščanje, večja popravila in vzdrževanje niso dovoljena. V kamnolomu se lahko na osnovni ploščadi uredi ustreznost lokacija (betonska plošča z lovilecem olj), kamor je treba odpeljati stroj ali napravo v okvari in tam izvesti popravila.

(11) Znotraj obstoječega osnovnega platoja za servisiranje, vzdrževanje in parkiranje vozil (ko le ta niso v uporabi), mora biti utrjena pralna ploščad z lovilecem olj, odporna na tekočine, ki se tam skladiščijo in onemogočeno mora biti iztekanje v okolje. Prostor mora biti opremljen z adsorpcijskimi materiali, ki se jih lahko uporabi v primeru morebitnega izlilja.

(12) Redno je potrebno kontrolirati brezhibnost vozil in strojev skladno z navodili za vzdrževanje in uporabo.

(13) Mehanizacija se z gorivom oskrbuje na za to določenih lokacijah. Strogo je prepovedano menjavanje olja ali drugih tekočin na mehanizaciji in vozilih na osnovnem platoju ali na kakem drugem mestu v kamnolomu, ki ni za to namenjeno, pripravljeno in primerno opremljeno. Potrebno je onemogočiti tudi odlaganje kakršnihkoli odpadkov v kamnolomu.

(14) Po končanem pridobivanju je potrebno odstraniti vse ostanke začasnih deponij. Vse z gradnjo prizadete površine je potrebno sanirati in krajinsko ustrezno urediti oziroma vzpostaviti prvotno stanje.

(15) V kamnolomu ni predvideno skladiščenje goriva, maziva ...

21. člen

(varstvo pred hrupom)

(1) Kamnolom s svojim delovanjem oziroma tehnološkimi procesi vpliva na okolje in okolico s hrupom.

(2) Glede na to, da je prvi objekt oddaljen ca. 125 m, ob izvajanju ustreznih ukrepov, dovoljena meja hrupa 45 dB/A ne bo presežena. Delovno območje pod 80 dB/A se opredeljuje za varno glede na verjetnost poškodb sluha.

(3) Strojniki omenjene mehanizacije in delavci, ki izvajajo dela v bližini, morajo uporabljati osebna zaščitna sredstva za varovanje sluha pred učinki hrupa (glušniki, zaščitni čepki). Vse delavce je potrebno redno pošiljati na periodične zdravniške preglede.

(4) Vsi stroji in oprema morajo biti ustrezno tehnično opremljeni za zmanjševanje hrupa ter redno vzdrževani in nadzorovani. Z namenom varovanja prebivalcev in okolice pred hrupom mora biti strojna mehanizacija in naprave za obdelavo opremljena z dušilci hrupa oziroma protihrupno opremo.

(5) Splošni ukrepi in normativi za varstvo delavcev pred škodljivim delovanjem ropota na človeški organizem so zbrani v »Uredbi o hrupu v naravnem in življenjskem okolju (Uradni list RS, št. 45/95 in sprem. št. 66/96, 59/02 – ZJZ, 41/04 – ZVO-1, 105/05)«. Po tej uredbi ne sme nivo hrupa nikoli presežati 90 dB/A pri 8-urni izpostavljenosti delavca, če ta hoče nemoteno opravljati svojo dejavnost.

22. člen

(varstvo zraka)

(1) Tako kot hrup, tudi prah nastaja pri vseh fazah tehnološkega pridobivanja. Pri izvajanju pridobivanja ne pričakujemo večje zapašenosti okolice, predvsem zaradi izbrane tehnologije dela, pridobivalne metode in vrste ležišča mineralne surovine. Prašenje med rezanjem kamna bo lokalno, omejeno na kamnolom. Zaradi preprečevanja prašenja na območju kamnoloma naj se hitrost prometa s transportno mehanizacijo omeji na 5 km/h.

(2) Pri izkoriščanju in sproti sanaciji bo prihajalo do emisij delovanja motorjev z notranjim izgorevanjem in emisij prašnih delcev zaradi zemeljskih del in transporta. Prašenje bo izrazitejše v sušnem in vetrovnem obdobju.

(3) Preprečevanje prekomernega širjenja prahu pri transportu materiala se izvaja s škropljenjem transportnih poti in naloženega materiala z vodnimi prhami.

(4) Vse ukrepe za preprečevanje prašenja je potrebno izvajati zlasti ob sušnih obdobjih in pojavih večjih vetrov. Skladno z veljavnimi normativi (predpisi) morajo imeti vse naprave, pri katerih nastaja prah, nameščene ustrezne lovilce prahu.

(5) Odkrivanja in jalovina, ki se začasno deponirata znotraj območja OPPN, morata biti naloženi tako, da se prepreči prašenje predvsem v primeru suhega in vetrovnega vremena (prekrivanje, pregrade ali zatravitev).

(6) V primeru raznosa materiala s transportom po cesti, ki vodi do kamnoloma, je potrebno cesto očistiti, da ne prihaja do prašenja.

23. člen

(varstvo vode in podtalnice)

(1) Območje OPPN se ne nahaja na območju pomembnejše podtalnice ali v območju varovanih vodnih virov, se pa nahaja v bližini potoka in naravne vrednote Bistrica.

(2) Direktnih posegov v površinske vode ne bo. Prav tako ne bo odvajanja tehnoloških vod in površinske vode.

(3) V času izkoriščanja kamnoloma in tudi po njem se predvidijo ustrezni ukrepi, da se prepreči nelegalno odlaganje odpadkov, ki bi lahko z izcejanjem onesnaževali meteorno vodo, ki je speljana proti potoku. Ukrep zajema postavitev ustreznih opozorilnih tabel, zapornic, ograj.

(4) V tem trenutku je porasli del kamnoloma dober porabnik padavinske vode, zato ni pojava prekomernih dodatnih količin vod, ki bi jih bilo treba odvodnjavati preko posebej urejenega sistema.

(5) V času izvajanja del, ko se bodo začeli odkrivati porasli deli do meje OPPN, je možno, da bo, zaradi neprepustne pod-

lage, meteorna voda zastajala v primeru večjih padavin. Zato je treba pred napredovanjem oziroma pred odstranjevanjem odkrивke skrbeti za preusmerjanje in razprševanje morebitnih vod iz zaledja že pred vstopom v kamnolom. Z usmerjenim odvodnjavanjem bomo zmanjšali količine vod, ki tangirajo proti kamnolomu in s tem eventualne viške, ki bi se pojavili zaradi zmanjšanja porabe za vegetacijo in povečanja zaradi odkrivanja neprepustnih plasti.

(6) Nagib etaž je treba urediti tako, da znaša ca. 40, v območjih, kjer neprepustnost povzroča probleme, je treba urediti tudi prečni nagib, in sicer proti zunanemu robu, kjer naj se naredi prekinitev v varnostnem nasipu, ki ne sme biti daljša od enega metra. S tem bomo vodo preusmerili izven etaže. Od tu se po najbližji poti speljejo v potok.

(7) Vode, ki se bodo pojavljale na osnovnem pridobivalnem platoju na k. ca. 313 n.m.v., se speljejo v potok.

(8) Padavinske vode je po potrebi pred izpustom v potok očistiti v ustrezno dimenzioniranih usedalnikih.

24. člen

(varovanje kmetijskih površin)

(1) Urejanje dostopnih poti po kmetijskih zemljiščih izven meje OPPN ni dovoljeno.

(2) Pri izvajanju humifikacije naj se zagotovi zadostna višina humusa (pridobljenega znotraj OPPN), ki bo omogočala ustrezno rekultivacijo.

25. člen

(ravnanje z odpadki)

(1) Pri izkoriščanju in obdelavi bo pridobljena jalovina, ki se bo začasno deponirala na deponiji na zahodni strani in kasneje uporabila za sanacijo.

(2) Poleg komunalnih odpadkov in ločeno zbranih frakcij (klasifikacijska skupina 20) bodo nastajali še odpadki zaradi delovanja in vzdrževanja naprav (klasifikacijska skupina 13, 15, 16 in 19) v manjših količinah pa tudi ostali odpadki.

(3) Odpadki se morajo zbirati ločeno in se predajajo pooblaščenim podjetjem za odvoz. Zbiranje odpadkov se izvaja na osnovnem platoju. Odpadno olje, ki se zbira v sodih, shranjenih na pretakališču goriva, je potrebno v skladu s predpisi oddati v zbirne centre, embalažo od olj, masti, hrane in druge komunalne odpadke, je treba zbirati v za to določenih kontejnerjih in jih odvažati na ustrezno urejeno deponijo. Enako velja tudi za vse ostale vrste odpadkov.

(4) Znotraj kamnoloma je treba urediti deponije različnih odpadkov. Lastnik mora skrbeti, da se odpadki zbirajo in odvažajo ločeno. Zagotavljati mora tudi dostop vozilom, ki izvajajo odvoz.

(5) Odlaganje odpadkov na delih osnovnega platoja ali kjer koli znotraj pridobivalnega prostora, kjer to ni predvideno, je strogo prepovedano.

26. člen

(ravnanje z rodovitno prstjo)

(1) Pri zemeljskih delih se mora plodna zemlja odstraniti in deponirati ter se uporabiti pri sproti sanaciji in rekultivaciji.

(2) Humusni del se mora deponirati ločeno od jalovine. Obe vrsti se bosta deponirali na območju osnovnega platoja kamnoloma in se porabili pri sanaciji in rekultivaciji.

(3) Na terase je treba nariniti deponirano zemljo in humus v minimalni debelini 30 cm.

27. člen

(varstvo pred erozijo in plazljivosti terena)

Bodoči kamnolom Draga se nahaja na erozijskem in plazljivem območju, zato je treba pri načrtovanju in kasneje tudi izvajanju del upoštevati prepovedi in omejitve v skladu z

določili 87., 88. in 89. člena Zakona o vodah (ZV-1, Uradni list RS, št. 67/02, 57/08). V ta namen je treba izdelati tudi geološko-geotehnično poročilo s poudarkom na stabilnosti in eroziji terena, s katerim se ugotovi stopnja tveganja za načrtovani poseg in določi območje nevarnosti pojava plazov in erozije. Temu primerno se načrtujeta tako odkopavanje kot tudi odvod padavinskih vod, da ne bo ogrožena stabilnost zemljišča in bo s tem preprečena erozija in plazljivost terena in odnašanje zemljine na sosednje parcele ali celo v potok ali na javno cesto.

28. člen

(varstvo vegetacije)

(1) V času priprave in izkoriščanja kamnoloma bo dostop na sosednja gozdna zemljišča zagotovljen preko gozdne poti na parcelni št. 3970/2, ki je izven OPPN. Izvajalec mora vsekrozi zagotavljati prevoznost omenjene gozdne prometnice, da med izkoriščanjem in po njem ne bodo poslabšani pogoji gozdne proizvodnje.

(2) Kamnolom se bo širil le v območju opredeljenega občinskega prostorskega načrta, poseganja v gozdove izven tega območja ne bo. Začasno odlaganje – deponiranje materiala in zasipavanje se bo izvajalo znotraj kamnoloma. Za časna odlagališča jalovine in odkrivke bo pripravljeno območje na osnovnem platoju. Prepovedano je vsakršno odlaganje materiala ali zasipavanje v okoliške gozdove in odstranjevanje zarasti.

(3) Med samim izkoriščanjem in po njem se ne bodo poslabšali pogoji za gozdno proizvodnjo.

(4) Drevje se lahko poseka po pridobitvi ustreznega dovoljenja za izkoriščanje kamnoloma, pred izkoriščanjem posameznih delov kamnoloma je potrebno obvestiti Zavod za gozdove Slovenije – KE Brežice, da se drevje za posek označi in evidentira. Pri poseku in spravilu lesa je potrebno upoštevati določila Pravilnika o izvajanju sečnje, ravnanju s sečnimi ostanki, spravilu in zlaganju gozdnih lesnih sortimentov ter Uredbo o varstvu pred požari v naravnem okolju.

(5) V času pridobivanja surovine v kamnolomu je vpliv na tla in rastlinstvo največji, ker je potrebno sočasno z napredovanjem izkoriščanja, odstranjevati tudi vso vegetacijo in zemljo. Po sanaciji in biološki obnovi bo vpliv manj viden.

(6) Vse površine, ki bodo med eksploatacijo poškodovane, se takoj po posamezni fazi (prva sadilna sezona) sanirajo tako, da se vzpostavi čim bolj naravno stanje.

(7) Dinamika del pri izkoriščanju mineralne surovine mora biti usklajena tako, da je obdobje med odstranitvijo sestoj do sanacije nazaj v gozd čim krajše in ne daljše od treh let.

– gozdno drevje se lahko odstrani največ 8 mesecev pred začetkom eksploatacije,

– po končani eksploataciji morajo biti tla pripravljena za sanacijo v roku 6 mesecev, sama pogozditev pripravljene površine pa mora biti izvedena prvo sezono po pripravi tal,

– način in izvedba biološke obnove zemljišča mora biti določena s projektom sanacije in rekultivacije.

(8) Po končanem izkoriščanju je na območju kamnoloma potrebno ponovno osnovati gozd. Z izkoriščanjem prizadeti gozdni prostor mora biti po zaključku del ustrezno saniran v smislu ekološke in funkcionalne skladnosti – pogozditev z ustreznimi vrstami, utrjevanje brežin.

(9) Izdelati je potrebno projekt sanacije in rekultivacije v smislu ponovne pogozditve površin. Projekt mora biti rokovno zavezujoč in mora podrobno določati način pogozditve (izvedba brežin, talna podlaga, humus, drevesne vrste, varstvo gojenje ...). Pogozditev je možna le z avtohtonimi drevesnimi in grmovnimi vrstami. V tem projektu morajo biti opredeljene tudi deponije zemlje in humusa. V projektu mora biti strogo upoštevano načelo postopne (fazne) eksploatacije in sprotne sanacije izkoriščenih površin.

(10) Pri izvajanju sanacije in rekultivacije je treba zagotoviti nadzor Zavoda za gozdove.

VI. REŠITVE IN UKREPI ZA OBRAMBO TER VARSTVO PRED NARAVNIMI IN DRUGIMI NESREČAMI

29. člen

(varstvo pred naravnimi in drugimi nesrečami)

(1) Nevarne snovi v kamnolomu predstavljajo naftni derivati kot so dizel gorivo, motorna olja in hidravlična olja strojev, razstreliva in razstrelilna sredstva. Kako ravnati s temi snovmi, je določeno z veljavnimi predpisi.

(2) Po zakonu je potrebno izdelati ustrezna navodila zaposlenim za ravnanje z različnimi nevarnimi snovmi in ravnanje ter postopke v primeru nesreče.

30. člen

(požarno varstvo)

(1) Kamnolom ni požarno nevaren objekt, kljub temu pa je potrebno upoštevati in spoštovati vse varnostne kriterije in zahteve.

(2) Delovni stroji, oprema in objekti, postavljeni na obratnem platoju v območju pridobivalnega prostora, morajo biti opremljeni z gasilnimi aparati. Vsa oprema za gašenje požarov mora biti delavcem lahko dostopna ter ustrezno zavarovana pred različnimi poškodbami.

(3) Dostop z gasilskimi vozili v primeru intervencij je možen po lokalni cesti LC 425302, delovne površine za intervencijska vozila so zagotovljena na platoju kamnoloma. Za oskrbo z vodo za gašenje se uporabljajo avto cisterne. Umik ljudi iz delovišča je možen iz vseh smeri, ker je le to na prostem.

(4) Za primer zavarovanja pred požarom je potrebno izdelati požarni načrt obrata, ki naj vsebuje načrt požarne preventive in načrt posredovanja v primeru pojava požara na različnih lokacijah.

(5) V primeru, da zaradi kakršnega koli vzroka del ostankov drevja, grmičevja in vej ne bodo odpeljali ali zdrobili in bodo izvedli sežiganje, je treba pri tem upoštevati določene ukrepe. Sežig se mora izvajati le ob vlažnem vremenu, brez vetra in pod stalno kontrolo delavcev. Pri takih delih se morajo upoštevati odredbe lokalnih oblasti. V neposredni bližini in v pripravljenosti je potrebno imeti gasilne aparate in drugo protipožarno opremo. Po končanem sežiganju je potrebno ogenj popolnoma pogasiti.

VII. NAČRT PARCELACIJE

31. člen

(parcelacija)

(1) Izvede se nova parcelacija, tako da se celotno območje OPPN združi v eno parcelo. V primeru izgradnje lovske kočje, kjer je že narejen izkop, se območje PO2 odparcelira po zakoličbenih točkah, ki so prikazane v grafičnem delu OPPN-ja pod št. 4.

(2) V primeru, da se gradnja ne začne se celotno območje OPPN združi v eno parcelo ter se območje, ki je namenjeno gradnji lovske kočje uporabi za potrebe kamnoloma.

(3) V primeru odstopanj glede katastra so dovoljene tolerance, vendar jih je potrebno ustrezno obrazložiti.

VIII. ETAPE IZVAJANJA OBČINSKEGA PODROBNEGA PROSTORSKEGA NAČRTA

32. člen

(etapnost izvedbe)

Na območju OPPN se izkop izvaja po zaporedju, ki bo določen v izvedbenemu načrtu.

IX. DRUGI POGOJI IN ZAHTEVE ZA IZVAJANJE OPPN

33. člen

(dopustna odstopanja od načrtovanih rešitev)

(1) Pri širini in višinah delovnih in sanacijskih etaž je v primeru pojava neugodnih geomehanskih razmer dovoljena toleranca ± 2 m. S spremembo višine etaž se lahko spremeni tudi naklon brežin.

(2) Kote etažnih ravni so le približne in se lahko zaradi tehnologije dejavnosti od predvidenih razlikujejo tudi meter ali dva.

34. člen

(obveznosti investitorja)

(1) V primeru miniranja se zagotovi varnost vseh objektov v neposredni bližini območja peskokopa.

(2) Pred eksploatacijo investitor opravi geološke raziskave terena na območju, kjer še niso bile narejene, in upošteva rezultate le-teh. Med potekom eksploatacije in po njej se območje peskokopa sanira.

(3) Ob odkopu materiala na robovih peskokopa izvajalec zavaruje gozdni rob z ureditvijo brežine in postavitvijo zaščitne ograje.

(4) Izvajalec uredi začasno deponijo odkopanega humusa in predvidi deponijo za odlaganje eventualno onesnaženega materiala.

(5) Pred začetkom poseka dreves investitor ali izvajalec del o tem obvesti pristojni zavod za gozdove, ki označi drevje za krčitev.

(6) Investitor ali izvajalec del pri sanaciji in rekultivaciji omogoči strokovni nadzor pristojnega zavoda za gozdove.

(7) Občasne oziroma periodične meritve hrupa ob obratovanju vse razpoložljive mehanizacije v peskokopu bodo izvedene glede na veljavno rudarsko in okoljsko zakonodajo.

X. KONČNE DOLOČBE

35. člen

(vpogled OPPN)

Občinski podrobni prostorski načrt je stalno na vpogled na:

- Občini Šentrupert,
- Upravni enoti Trebnje.

36. člen

(nadzor)

Nadzor nad izvajanjem tega odloka opravlja pristojni državni in občinski inšpektorat.

37. člen

(uveljavitev)

Ta odlok začne veljati peti dan po objavi v Uradnem listu Republike Slovenije.

Št. 3500-0008/2014-17

Šentrupert, dne 24. aprila 2017

Župan
Občine Šentrupert
Rupert Gole l.r.

1312. Odlok o Občinskem podrobnem prostorskem načrtu za Poslovno cono Prelesje

Na podlagi 61. člena in v povezavi s prvim odstavkom 56.a člena Zakona o prostorskem načrtovanju – ZPNačrt (Uradni list RS, št. 33/07, 70/08 – ZVO-1B, 108/09, 80/10

– ZUPUDPP (106/10 – popr.), 43/11 – ZKZ-C, 57/12, 57/12 – ZUPUDPP-A, 109/12, 76/14 – odl. US in 14/15 – ZUUJFO) ter 19. člena Statuta Občine Šentrupert (Uradni list RS, št. 12/07 in 102/09) je Občinski svet Občine Šentrupert na 19. redni seji dne 24. 4. 2017 sprejel

O D L O K

o Občinskem podrobnem prostorskem načrtu za Poslovno cono Prelesje

I. UVODNE DOLOČBE

1. člen

(podlaga za OPPN)

S tem odlokom se ob upoštevanju Odloka o Občinskem prostorskem načrtu Občine Šentrupert (Uradni list RS, št. 81/13, 94/13 – teh. popr.; v nadaljnjem besedilu: OPN) sprejme Občinski podrobni prostorski načrt za Poslovno cono Prelesje (v nadaljnjem besedilu: OPPN).

2. člen

(vsebina in oblika OPPN)

(1) OPPN vsebuje tekstualni in grafični del. Izdelana sta v digitalni in analogni obliki.

(2) Tekstualni del OPPN je določen v II. poglavju tega odloka.

(3) Grafični del OPPN je sestavina vezane mape OPPN. Njegova vsebina je določena v III. poglavju tega odloka.

3. člen

(priloge OPPN)

(1) Priloge OPPN so:

1. Izvleček iz OPN
2. Prikaz stanja prostora
3. Strokovne podlage
4. Odločba glede celovite presoje vplivov na okolje
5. Smernice in mnenja nosilcev urejanja prostora
6. Obrazložitev in utemeljitev OPPN
7. Povzetek za javnost.

(2) Priloge OPPN so sestavine vezane mape OPPN razen Strokovnih podlag iz 3. točke prejšnjega odstavka, ki so shranjene v posebnih mapah in se hranijo na sedežu Občine Šentrupert.

II. TEKSTUALNI DEL OPPN

4. člen

(pomen izrazov)

(1) Območje urejanja: zaokroženo območje, ki zajema območje OPPN.

(2) Ureditvena enota (UE): sklop gradbenih parcel s skupnimi značilnostmi glede vrste dejavnosti ter urbanistično-arhitekturnih pogojev za gradnjo objektov in ostalih ureditev.

(3) Gradbena parcela: zemljišče namenjeno gradnji, sestavljeno iz ene ali več zemljiških parcel ali njihovih delov, na katerem stoji oziroma je predviden eden ali več objektov z urejenimi površinami, ki mu služijo.

(4) Gradbena meja je (navidezna) črta, ki je poslovne stavbe ne smejo presežati, lahko pa se je dotikajo ali so od nje oddaljene v notranjost zemljišča.

(5) Poslovna stavba je samostojna stavba namenjena poslovnim dejavnostim na območju površin za trgovino in storitve v UE A ali na območju gospodarske cone v UE B.

(6) Nezahtevni in enostavni objekti:

– majhna stavba (garaža, pokrita skladišča za lesna goriva, savna, fitnes, zimski vrt in podobni objekti);

– majhna stavba kot dopolnitev obstoječe pozidave (lopa, uta, nadstrešek, senčnica, manjši zimski vrt, vetrolov in podobni objekti (npr. pergola – nadstrešek brez kritine in zaprtih stranic));

– ograja (varovalna ograja, sosedna ograja, igriščna ograja, protihrupna ograja);

– podporni zid (podporni zid, podporni zid z ograjo).

(7) Certificiran kontejner/šotor je enostaven objekt, ki je proizvod, dan na trg v skladu s predpisom, ki ureja tehnične zahteve za proizvode in ugotavljanje skladnosti, če je povezan s tlemi in ni namenjen prebivanju.

(8) Progovni pas je prostor med osema skrajnih tirov proge, razširjen na vsako stran od osi skrajnih tirov za 8 m zunaj naselja ter prostor nad ravnino timic do višine 10 m in prostor pod ravnino timic do globine 30 m.

(9) Varovalni progovni pas je 100 m širok zemljiški pas, ki poteka od meje progovnega pasu na obeh straneh proge.

(10) Vodno zemljišče tekočih voda obsega osnovno strugo tekočih voda, vključno z bregom, do izrazite geomorfološke spremembe. Podatek o meji vodnega zemljišča se vodi v vodnem in zemljiškem katastru kot dejanska raba.

(11) Priobalno zemljišče je zemljišče, ki neposredno meji na vodno zemljišče. Zunanja meja priobalnega zemljišča sega na vodah 2. reda je pet metrov od meje vodnega zemljišča.

(12) Varovani prostori so tisti prostori v stavbah, v katerih se opravljajo vzgojno varstvene, izobraževalne ali zdravstvene dejavnosti ter stanovanjski prostori.

1. Opis prostorske ureditve

5. člen

(koncept urejanja prostora)

(1) Območje urejanja za OPPN (v nadaljnjem besedilu: območje urejanja) je namenjeno gradnji objektov in ureditvi površin za različne poslovne dejavnosti.

(2) Pozidava z novimi poslovnimi stavbami je predvidena na dveh večjih zazidalnih otokih, ki se delita na več manjših površin, in sicer na zemljišču severno in južno od regionalne ceste R1-215, odsek 1162 Trebnje–Mokronog.

(3) Pasove pozidave prekinjajo pasovi zelenih površin s potmi za pešce in kolesarje. Del teh površin se lahko nameni prostočasnim aktivnostim, tudi z namestitvijo igral ipd.

(4) Poleg gradnje novih stavb in urejanja zelenih površin se zgradi tudi vsa infrastruktura, ki je potrebna za funkcioniranje območja urejanja.

(5) Podlaga za pripravo OPPN so izdelane Prostorske strokovne podlage za poslovno cono Prelesje (GPI, d.o.o., Novo mesto, št. proj. OPPN-2014/12, avgust 2014) in Okoljsko poročilo za Občinski podrobni prostorski načrt za Poslovno cono Prelesje (ERANTHIS, presoja vplivov na okolje, Maja Divjak Malavašič, s.p., Krško, oktober 2016, dopolnitve december 2016 (na podlagi mnenja MOP št. 35409-118/2015/15), št. proj. OPPN_PC Prelesje_16).

6. člen

(obseg in meja območja urejanja)

(1) Območje urejanja se nahaja na južni in jugozahodni strani naselja Prelesje. Leži severno in južno ob regionalni cesti R1-215, odsek 1162 Trebnje–Mokronog (v nadaljnjem besedilu: regionalna cesta). Z nje se proti severu odcepi lokalna cesta LC, odsek 425311 Prelesje–Šentrupert (v nadaljnjem besedilu: lokalna cesta), proti jugu pa javna pot JP, odsek 927749 Prelesje 28 – opekarna (v nadaljnjem besedilu: javna pot). Na severu, severovzhodu in vzhodu meji na stavba zemljišča naselja Prelesje, na južni strani na železniško progno št. 81 Sevnica–Trebnje (v nadaljnjem besedilu: železniška progga), na zahodni strani na površine za turizem in proizvodne dejavnosti, s severozahodne in jugovzhodne strani pa na kmetijske površine.

(2) Velikost obravnavanega območja je približno 11,6 ha in obsega zemljišča z naslednjimi parcelnimi številkami, ki so grafično določena na geodetskem načrtu s prikazanim stanjem zemljiških parcel: 669/2, 2055/10, 2530/3, 2809, 2813, 2814, 2815, 2816/1, 2820, 2821, 2822, 2823, 2824, 2825, 2826, 2832, 2833, 2834, 2835, 2836, 2837, 2840 (vse k.o. Bistrica).

(3) Južno mejo območja urejanja predstavlja železniška progga, kjer se meja obrne na zahod do območja proizvodnih dejavnosti, se zalomi proti severu do regionalne ceste, poteka vzdolž nje, jo prečka in se zalomi nazaj do območja površin za trgovino in storitve. Meja nato poteka po zahodnem in severozahodnem robu območja površin za trgovino in storitve vse do naselja Prelesje, kjer poteka po robu stavbnih zemljišč in ob lokalni cesti, vse do regionalne ceste na vzhodni strani, zajame del te ceste in se nato proti jugu nadaljuje po robu proizvodnih površin in javne poti, kjer se nato naveže nazaj na izhodiščno točko ob železniški proggi. Potek meje preko zemljiških parcel je razviden iz grafičnega načrta 5 (DKN s prikazom območja urejanja).

(4) Območje urejanja je določeno na podlagi enot urejanja prostora za površine za trgovino in storitve (PRE-01 BD (OPPN) ter površine za proizvodne dejavnosti (PRE-03 IG (OPPN) in PRE-04 IG (OPPN)), iz OPN, ki narekujejo izdelavo tega OPPN. Dodatno pa zaradi zagotavljanja celovitih rešitev zajema še dele ali celoto naslednjih enot urejanja prostora za:

– površine prometne infrastrukture (regionalna cesta: PRE-09 PC [p]), PRE-10 PC [p] in BIS-05 PC [p], lokalna cesta: PRE-07 PC [p] in PRE-08 PC [p], javna pot: PRE-12 PC [p] in PRE-13 PC [p];

– površine za turizem (PRE-02 BT [x]);

– površine naselja Prelesje (PRE-19 SK [v]).

7. člen

(posegi izven območja urejanja)

(1) Zaradi izvedbe navezav na gospodarsko javno infrastrukturo in grajeno javno dobro, preoblikovanja navezave obstoječih dovozov in oblikovanja novih priključkov so potrebni posegi izven območja urejanja, in sicer za:

– navezava ceste C4 s hodnikom za pešce, cestno razsvetljavo in nizkonapetostnim (NN) elektroenergetskim vodom na obstoječo lokalno cesto – na zemljišču s parc. št. 2530/3 (k.o. Bistrica);

– ukinitvev obstoječega priključka lokalne ceste s cesto C1 na zemljišču s parc. št. 2530/3 (k.o. Bistrica);

– preoblikovanje obstoječega priključka javne poti s cesto C1 v hišni priključek do stanovanjske stavbe na parc. št. 2839/3 – na zemljišču s parc. št. 2840 (obe k.o. Bistrica);

– gradnja priključka na obstoječe srednenapetostno (SN) elektroenergetsko omrežje – na zemljišču s parc. št. 2840, 2842 (k.o. Bistrica);

– izpust očiščenih padavinskih voda in izpust odpadnih komunalnih voda v naravni odvodnik – na zemljišču s parc. št. 2830 (k.o. Bistrica);

– navezava na obstoječe nizkonapetostno (NN) omrežje – na zemljišču s parc. št. 2818/6 (k.o. Bistrica);

– rekonstrukcija oziroma dograditev regionalne ceste z večnamensko potjo (pešci, kolesarji), odvodnjavanjem (drenažo) in cestno razsvetljavo – na zemljišču s parc. št. 2532, 2758, 2784 (k.o. Bistrica);

– možnost navezave (ni prikazana v grafičnem načrtu) na obstoječe (optično) omrežje elektronskih komunikacij v bližini objekta Prelesje 26 oziroma na zemljišču s parc. št. 669/2 (k.o. Bistrica);

– gradnja večnamenske poti na prehodu preko priključka do lokacije z obstoječo poslovno dejavnostjo – na zemljišču s parc. št. 2818/1, 2818/2, 2818/6 (k.o. Bistrica);

– izpusti očiščenih voda v melioracijski jarek (izven območja urejanja) – obseg del se določi v projektni dokumentaciji.

(2) Posegi izven območja urejanja so razvidni iz grafičnega načrta 15 (Prikaz vplivov in povezav s sosednjimi območji).

8. člen

(ureditvene enote in podenote)

(1) Območje urejanja je razdeljeno na naslednje ureditvene enote in podenote (v nadaljnjem besedilu: UE):

- UE A – posebno območje (površine za trgovino in storitve);
- UE B – območje proizvodnih dejavnosti (gospodarska cona);
- UE C – območje prometne infrastrukture:
 - UE C1 – cesta C1 (regionalna cesta);
 - UE C2 – cesta C2 (lokalna cesta);
 - UE C3 – cesta C3 (javna pot);
 - UE C4 – cesta C4 (primarna interna cesta za napajanje UE A);
 - UE C5 – cesta C5 (primarna interna cesta za napajanje UE B);
 - UE C6 (sekundarne interne ceste za napajanje UE A);
 - UE C7 (sekundarne interne ceste za napajanje UE B);
- UE D – območje zelenih površin:
 - UE D1 – linijski zeleni pasovi;
 - UE D2 – linijski zeleni pas z vrkami ob cesti C1;
 - UE D3 – linijski zeleni pas vzdolž cest C2 in C3;
 - UE D4 – linijski zeleni pas med UE A in kmetijskimi površinami (površine za oddih, šport in rekreacijo na prostem);
- UE E – območje energetske infrastrukture (transformatorska postaja, plinska postaja);
- UE F – območje okoljske infrastrukture (čistilna naprava).

(2) Območja UE C4, UE C5, UE C6, UE C7 in UE E se oblikujejo le v primeru, če predstavljajo del javnega omrežja. Shema za območja UE C4, UE C5 in UE C6 je razvidna iz grafičnega načrta 8 (Ureditvena situacija s prikazom ureditvenih enot), vendar le informativno in se podrobneje prikaže v projektni dokumentaciji. Območji UE C7 in UE E shematsko nista prikazani, izvedba pa je možna po določilih OPPN.

2. Umestitev načrtovane ureditve v prostor

2.1 Vplivi in povezave prostorskih ureditev s sosednjimi območji

9. člen

(1) Z načrtovanimi ureditvami se posega tudi v območja lokalnega infrastrukturnega omrežja, zato je potrebno upoštevati predpisane odmike od obstoječe oziroma predvidene infrastrukture ter usmeritve upravljavcev zaradi posegov v varovalne pasove.

(2) V času izvajanja gradbenih del je potrebno zagotoviti varen promet in nemoteno komunalno-energetsko oskrbo objektov na območju urejanja in tudi izven njega. Dovozi in dostopi do sosednjih zemljišč in objektov se ohranjajo. Če bodo zaradi gradnje le-ti začasno prekinjeni, se uredijo ustrezni nadomestni začasni dovozi in dostopi, ki morajo biti umeščeni in urejeni tako, da bodo v čim manjši meri prizadeti elementi obstoječih cest in ureditev ter bivalno in naravno okolje.

(3) Posegi na zemljišča izven območja urejanja, ki so po svoji naravi začasni posegi med gradnjo, so dopustni zaradi izvedbe nujnih zemeljskih del, ureditve začasnih dostopov in podobno, če niso v neskladju z določbami OPN.

(4) Nove gradnje in ureditve ne smejo imeti škodljivega vpliva na gradbenotehnično stanje obstoječih objektov znotraj in izven območja urejanja, morebitne poškodbe pa mora investitor sanirati.

(5) Vsa z gradbenimi deli tangirana zemljišča znotraj in izven območja urejanja se po končanju del čim prej ustrezno sanirajo oziroma povrnejo v prvotno stanje.

(6) Investitor mora v času gradnje zagotoviti vse potrebne varnostne ukrepe in organizirati gradbišče tako, da bo preprečeno onesnaževanje okolja (zraka, tal, površinskih in

podzemnih voda, prometnih površin itd.) zaradi emisij hrupa, transporta, skladiščenja in uporabe tekočih goriv ter drugih škodljivih snovi (npr. cementno mleko, gorivo iz gradbene mehanizacije). V primeru nezgode (npr. ob razlitju nevarnih tekočin ali razsutju drugih materialov) je treba zagotoviti takojšnje ukrepe oziroma posredovanje pristojnih služb.

2.2 Rešitev načrtovanih objektov in površin

10. člen

(vrste gradenj in objektov)

(1) V območju urejanja je v skladu z Uredbo o klasifikaciji vrst objektov in objektih državnega pomena (Uradni list RS, št. 109/11 in nadaljnje spremembe) dovoljeno graditi naslednje nove stavbe in gradbene inženirske objekte po CC-SI:

– Nestanovanjske stavbe:

- 12740 – Druge stavbe, ki niso uvrščene drugje (velja za nadstrešnice za potnike na avtobusnih postajališčih in za pomožne stavbe)

– Gradbeni inženirski objekti:

- 211 – Ceste
- 21410 – Mostovi in viadukti
- 21530 – Sistemi za namakanje in osuševanje, akvadukti
- 222 – Lokalni cevovodi, lokalni (distribucijski) elektroenergetski vodi in lokalna (dostopovna) komunikacijska omrežja

– Drugi gradbeni inženirski objekti:

- 24110 – Športna igrišča (velja za igrišča za športe na prostem, agility poligone, adrenalinske in plezalne parke)
- 24122 – Drugi gradbeni inženirski objekti za šport, rekreacijo in prosti čas (velja za otroška in druga javna igrišča ter za urejene zelene površine)
- 24205 – Drugi gradbeni inženirski objekti, ki niso uvrščeni drugje

UE A

– Nestanovanjske stavbe:

- 12112 – Gostilne, restavracije in točilnice
- 122 – Poslovne in upravne stavbe
- 123 – Trgovske stavbe in stavbe za storitvene dejavnosti
- 1242 – Garažne stavbe
- 1261 – Stavbe za kulturo in razvedrilo
- 1265 – Stavbe za šport
- 1274 – Druge stavbe, ki niso uvrščene drugje

– Drugi gradbeni inženirski objekti:

- 2411 – Športna igrišča

UE B

– Nestanovanjske stavbe:

- 12112 – Gostilne, restavracije in točilnice
- 122 – Poslovne in upravne stavbe
- 123 – Trgovske stavbe in stavbe za storitvene dejavnosti
- 1242 – Garažne stavbe
- 125 – Industrijske stavbe in skladišča
- 1265 – Stavbe za šport
- 1274 – Druge stavbe, ki niso uvrščene drugje

– Industrijski gradbeni kompleksi:

- 2301 – Objekti za pridobivanje in izkoriščanje mineralnih surovin (velja za objekte za proizvodnjo mavca, cementa, opeke, strešnikov in podobno, betonarne).

(2) Dovoljena je še:

- gradnja nezahtevnih in enostavnih objektov, ki so določeni v 13. členu odloka, gradnja manj zahtevnih varovalnih ograj, manj zahtevnih samostojnih parkirišč (npr. za tovornjake) in manj zahtevnih nadstrešnic;
- dozidava in nadzidava objekta, rekonstrukcija objekta, odstranitev objekta, vzdrževanje objekta (redna vzdrževalna dela, investicijska vzdrževalna dela, vzdrževalna dela v javno korist);
- sprememba namembnosti;
- dela v zvezi z urejanjem zunanjih površin (vodnospodarske ureditve/urejanje vodnih kanalov, nasipavanje do ustrezne kote terena ipd.);
- dela v skladu s predpisi, ki urejajo geodetsko dejavnost.

11. člen

(vrste dejavnosti)

(1) Območje urejanja je predvideno za različne poslovne dejavnosti (trgovske, storitvene, proizvodne, gostinske itd.). V skladu z Uredbo o standardni klasifikaciji dejavnosti (Uradni list RS, št. 69/07, 17/08 in nadaljnje spremembe) so v objektih dopustne spodaj navedene dejavnosti po posameznih ureditvenih enotah:

UE A

- PREDELOVALNE DEJAVNOSTI (Proizvodnja pekarških izdelkov in testenin, Proizvodnja oblačil)
- TRGOVINA; VZDRŽEVANJE IN POPRAVILA MOTORNIH VOZIL
- PROMET IN SKLADIŠČENJE (Drug kopenski potniški promet, Skladiščenje, Spremljajoče storitvene dejavnosti v kopenskem prometu, Poštna in kurirska dejavnost)
- GOSTINSTVO (Dejavnost strežbe jedi in pijač)
- INFORMACIJSKE IN KOMUNIKACIJSKE DEJAVNOSTI

- FINANČNE IN ZAVAROVALNIŠKE DEJAVNOSTI
- POSLOVANJE Z NEPREMIČNINAMI
- STROKOVNE, ZNANSTVENE IN TEHNIČNE DEJAVNOSTI

- DRUGE RAZNOVRSTNE POSLOVNE DEJAVNOSTI
- IZOBRAŽEVANJE (Drugo izobraževanje, izpopolnjevanje in usposabljanje, Pomožne dejavnosti za izobraževanje)
- ZDRAVSTVO IN SOCIALNO VARSTVO (Zunajbolnišnična zdravstvena in zobozdravstvena dejavnost, Druge dejavnosti za zdravje)

- KULTURNE, RAZVEDRILNE IN REKREACIJSKE DEJAVNOSTI (Kulturne in razvedrilne dejavnosti, Športne in druge dejavnosti za prosti čas)

DRUGE DEJAVNOSTI

UE B

- PREDELOVALNE DEJAVNOSTI (razen Proizvodnja koks in naftnih derivatov, Proizvodnja kemikalij, kemičnih izdelkov in Proizvodnja kovin)

GRADBENIŠTVO

- TRGOVINA; VZDRŽEVANJE IN POPRAVILA MOTORNIH VOZIL
- PROMET IN SKLADIŠČENJE (Drug kopenski potniški promet, Cestni tovorni promet in selitvena dejavnost, Skladiščenje in spremljajoče prometne dejavnosti, Poštna in kurirska dejavnost)

GOSTINSTVO (Dejavnost strežbe jedi in pijač)

INFORMACIJSKE IN KOMUNIKACIJSKE DEJAVNOSTI

- FINANČNE IN ZAVAROVALNIŠKE DEJAVNOSTI
- POSLOVANJE Z NEPREMIČNINAMI
- STROKOVNE, ZNANSTVENE IN TEHNIČNE DEJAVNOSTI

- DRUGE RAZNOVRSTNE POSLOVNE DEJAVNOSTI
- IZOBRAŽEVANJE (Drugo izobraževanje, izpopolnjevanje in usposabljanje, Pomožne dejavnosti za izobraževanje)

- ZDRAVSTVO IN SOCIALNO VARSTVO (Zunajbolnišnična zdravstvena in zobozdravstvena dejavnost, Druge dejavnosti za zdravje)

- KULTURNE, RAZVEDRILNE IN REKREACIJSKE DEJAVNOSTI (Športne in druge dejavnosti za prosti čas)

- DRUGE DEJAVNOSTI (razen Pogrebna dejavnost)

UE F

- OSKRBA Z VODO, RAVNANJE Z ODPLAKAMI IN ODPADKI; SANIRANJE OKOLJA.

(2) Za pravilno funkcioniranje dejavnosti je potrebno (tudi za potrebe funkcionalno oviranih oseb pri objektih z javno rabo) na gradbeni parceli zagotoviti ustrezno število parkirnih mest ter njihovo ureditev v skladu z OPN.

(3) Bivanje je dopustno le v UE A, in sicer za stanovanje lastnika oziroma upravljavca.

(4) Razporeditev posameznih prostorov v stavbi mora biti taka, da v primeru dejavnosti omogoča njeno normalno izvajanje, pri čemer velja, da se poslovni program lahko umesti v katerokoli etažo, bivanje pa je dopustno le v zgornji etaži.

2.3 Pogoji in usmeritve za projektiranje in gradnjo

12. člen

(1) Nove stavbe so predvidene kot samostojne poslovne stavbe, kjer je možno opravljati dejavnosti skladno z določili 11. člena odloka.

(2) Oblikovanje posameznih tipov poslovnih stavb naj bo med seboj čim bolj poenoteno glede barv (npr. na fasadi, strehi ipd.).

(3) Od predlagane sheme pozidave so dopustna odstopanja po pogojih, ki so določeni v tem odloku.

UE A

(4) ZASNOVA STAVB:

- Horizontalni gabariti:

- sestavljen iz ene ali več pravokotnih lamel v razmerju dolžin stranic posamezne lamele najmanj 1:1,5 (širina: dolžina), razpon glede na potrebe specifične dejavnosti z upoštevanjem faktorja zazidanosti (v nadaljnjem besedilu: FZ) na parceli;
- izjemoma je dopustna tudi lamela okrogle/polokrožne oblike, vendar le pri oblikovanju arhitekturnega poudarka (npr. vhodni/upravni del stavbe ipd.);

- dopustna je dozidava z nadstrešnicami po pogojih iz prve alineje, ki se gradijo vzdolž lamele ali postavijo samostojno (npr. nad parkirnimi mesti);

- Vertikalni gabariti:

- etažnost posamezne lamele do največ P (pritličje) + 1 (nadstropje) + višina strešne konstrukcije;

- najvišja kota stavbe do 12,0 m nad koto pritličja;
- pri urejanju upravnih in pomožnih prostorov (npr. pisarne, garderobe, sanitarije ipd.), ki ne zahtevajo velikih etažnih višin, so dopustne tudi medetaže;

- etažnost nadstrešnice le P (pritličje);

- Volumen stavbe:

- zunanji volumen stavbe je sestavljen iz enega ali več volumnov (lamel, nadstrešnic);

- različni volumni se lahko sestavljajo v horizontalnih in vertikalnih smereh tako, da se doseže usklajeno oblikovanje celotnega zunanjega volumna;

- dopustno je horizontalno zamikanje in različni vertikalni gabariti posameznih volumnov;

- volumni stavb na gradbenih parcelah, ki mejijo na lokalno cesto C2 se znižujejo do etažnosti P (pritličje) v smeri proti naselju Prelesje;

- Streha:

- dvokapna streha naklona 20–35° (strešni ploskvi enakega naklona z orientacijo slemena vzdolž daljše stranice stavbe), enokapna streha naklona do 10°, ravna streha (z minimalnim naklonom, lahko oblikovana tudi kot zelena streha (zazelenjena – pokrita z rastlinjem in prstjo na vodonepropustni membrani)), kombinacija enakih ali različnih tipov streh;

- lahko je skrita za fasadnim vencem ali masko;

- vrsta kritine je odvisna od naklona strehe s tem, da material ne sme biti trajno bleščeč;
- barva kritine v nevsiljivih barvnih tonih (npr. siva, rjava);
- dopustno je oblikovanje strešne terase in namestitvev pergol(e);
 - na strehi je možno namestiti strešna okna, sončne kolektorje/fotovoltaiko pod pogojem, da čim manj odsevajo v širšo okolico;
 - Fasada:
 - uporabijo se nevsiljive, tople oziroma sonaravne barve v medsebojno usklajenih barvnih kombinacijah;
 - možna je kombinacija različnih materialov/fasadnih oblog v medsebojno usklajenih barvnih kombinacijah;
 - možno je oblikovanje več vhodov v stavbe, pri čemer se glavni vhodi oblikujejo na daljših stranicah, upravni deli stavb pa bližje oziroma orientirano proti javnemu prostoru;
 - inštalacije (klimatske naprave, elektro omarice ipd.) se namestijo na vidno neizpostavljenih delih fasad oziroma zunanjih površin;
 - dovoljenje so tudi večje (panoramske) zasteklitve pod pogojem, da čim manj odsevajo v širšo okolico;
 - glavni vhodi v stavbe se dodatno arhitektonsko oblikujejo.

UE B

(5) ZASNOVA STAVB:

- Horizontalni gabariti:
 - sestavljen iz ene ali več kvadratnih oziroma pravokotnih lamel v razponu glede na potrebe specifične dejavnosti z upoštevanjem FZ na parceli;
 - izjemoma je dopustna tudi lamela okrogle/polkrožne oblike, vendar le pri oblikovanju arhitekturnega poudarka (npr. vhodni/upravni del stavbe ipd.);
 - dopustna je dozidava z nadstrešnicami po pogojih iz prve alineje, ki se gradijo vzdolž lamele ali postavijo samostojno (npr. nad parkirnimi mesti);
- Vertikalni gabariti:
 - etažnost posamezne lamele do največ P (prtiličje) + 1 (nadstropje) + višina strešne konstrukcije;
 - najvišja kota stavbe do 12,0 m nad koto prtiličja, večja višina je dopustna le v primeru tehnoloških zahtev, ki terjajo večjo višino od 12,0 m (npr. postavitev silosa ipd.);
 - pri urejanju upravnih in pomožnih prostorov (npr. pisarne, garderobe, sanitarije ipd.), ki ne zahtevajo velikih etažnih višin, so dopustne tudi vmesne etaže;
 - etažnost nadstrešnice le P (prtiličje) ob upoštevanju najvišje dovoljene kote stavbe;
- Volumen stavbe:
 - zunanji volumen stavbe je sestavljen iz enega ali več volumnov (lamel, nadstrešnic);
 - različni volumni se lahko sestavljajo v horizontalnih in vertikalnih smereh tako, da se doseže usklajeno oblikovanje celotnega zunanjega volumna (npr. za proizvodni in pisarniški del);
 - dopustno je horizontalno zamikanje in različni vertikalni gabariti posameznih volumnov;
- Streha:
 - dvokapna streha naklona 20–35° (strešni ploskvi enakega naklona z orientacijo slemena vzdolž daljše stranice stavbe), enokapna streha naklona do 10°, ravna streha (z minimalnim naklonom, lahko oblikovana tudi kot zelena streha (zazelenjena – pokrita z rastlinjem in prstjo na vodonepropustni membrani)), kombinacija enakih ali različnih tipov streh;
 - lahko je skrita za fasadnim vencem ali masko;
 - vrsta kritine je odvisna od naklona strehe s tem, da material ne sme biti trajno bleščeč;
 - barva kritine v nevsiljivih barvnih tonih (npr. siva, rjava);
 - na upravnem delu stavbe je dopustno oblikovanje strešne terase in namestitvev pergol(e);

- na strehi je možno namestiti strešna okna, sončne kolektorje/fotovoltaiko pod pogojem, da čim manj odsevajo v širšo okolico;

– Fasada:

- uporabijo se nevsiljive, tople oziroma sonaravne barve v medsebojno usklajenih barvnih kombinacijah;
- možna je kombinacija različnih materialov/fasadnih oblog v medsebojno usklajenih barvnih kombinacijah;
- možno je oblikovanje več vhodov v stavbe, pri čemer se glavni vhodi oblikujejo na daljših stranicah, upravni oziroma pisarniški deli stavb pa bližje oziroma orientirano proti javnemu prostoru;
- inštalacije (klimatske naprave, elektro omarice ipd.) se namestijo na vidno neizpostavljenih delih fasad oziroma zunanjih površin;
- strukturno naj se loči upravni (pisarniški) del stavbe/kompleksa od ostalega, proizvodnega dela;
- večje (panoramske) zasteklitve so dovoljene le pri oblikovanju upravnega (pisarniškega) dela stavbe pod pogojem, da čim manj odsevajo v širšo okolico;
- glavni vhodi v upravne (pisarniške) dele stavb se dodatno arhitektonsko oblikujejo.

UE C

(6) Pogoji urejanja prometne infrastrukture so podrobneje podani v 19. do 21. členu odloka.

UE D

(7) Urejanje v območju zelenih površin naj poteka v skladu z upoštevanjem naravnih oziroma krajinskih lastnosti tega območja, s prilagajanjem obstoječemu terenu ter z uporabo naravnih materialov. Pri tem naj ima urejanje z brežinami prednost pred gradnjo podpornih zidov. Površine se zatravijo in zasadijo z avtohtono vegetacijo.

(8) Zelene površine se ne smejo pozidati s poslovnimi stavbami, razen z dopustnimi nezahtevnimi in enostavnimi objekti skladno z določili 13. člena tega odloka.

(9) UE D1 predstavlja zelene površine na vzhodni strani krožnega križišča ob cesti C1 in na meji s površinami za turizem na zahodni strani. Zelene površine ob cesti C1 se uredi v min. širini 5 m, ob površinah za turizem pa v min. širini 10 m.

(10) UE D2 predstavlja zeleni pas vzdolž regionalne ceste, med krožnim križiščem in novim priključkom na C1, ki je porasel z vrhami. Te se ohranjajo v največji možni meri, skupaj z odprtim vodnim kanalom (obcestnim jarkom).

(11) UE D3 predstavlja zeleno bariero v širini min. 10 m orientirano proti naselju Prelesje s potekom vzdolž lokalne ceste C2 vse do krožnega križišča ter orientirano proti kmetijskim površinam na jugovzhodu. V primeru oblikovanja križišča primarne interne ceste C4 z lokalno cesto C2, se na območju priključka ustrezno zmanjša območje UE D3.

(12) V UE D4 je dopustna ureditev tlakovanih ali z naravnimi materiali utrjenih večnamenskih poti (za pešce, kolesarje), namestitve urbane opreme (igral, klopi za sedenje, stojal za kolesa, ambientalnih (nizkih) svetilk ter košev za smeti ipd.), ureditev otroških igral, travnatih površin za igre na prostem ter manjšega športnega igrišča. Tlakovane ali z naravnimi materiali utrjene površine navedenih ureditev lahko zajamejo do največ 40 % vseh površin v UE D4.

UE E

(13) Površine ob novi transformatorski postaji se delno tlakujejo oziroma se izvedejo kot monolitne. Lokacija se lahko ogradi, pri čemer se upravljavcu elektroenergetskega omrežja zagotavlja neoviran dostop.

(14) Pogoji urejanja energetske infrastrukture so podrobneje podani v 22. in 23. členu odloka.

UE F

(15) Zasnova (ene ali več) stavb čistilne naprave mora biti skladna z zasnovo stavb za proizvodne dejavnosti v UE B ter prilagojena tehnologiji čiščenja in številu populacijskih enot. Površine ob novi čistilni napravi se delno tlakujejo oziroma se izvedejo kot monolitne. Uredijo se parkirna mesta in manipulativne površine. Lokacija se lahko ogradi. Ob zahodnem robu je obvezna zazelenitev z linijskim drevoredom.

(16) Pogoji urejanja okoljske infrastrukture so podrobneje podani v 28. členu odloka.

13. člen

(nezahtevni in enostavni objekti)

(1) Na območju urejanja je dopustna gradnja nezahtevnih in enostavnih objektov skladno s predpisi o razvrščanju objektov glede na zahtevnost gradnje. Poimenovanje nezahtevnih in enostavnih objektov, navedenih znotraj posameznih UE, izhaja iz Uredbe o razvrščanju objektov glede na zahtevnost gradnje (Uradni list RS, št. 18/13, 24/13, 26/13).

(2) UE A in B

– nezahtevni objekti: majhna stavba; ograja, podporni zid, mala komunalna čistilna naprava, rezervoar, samostojno parkirišče;

– enostavni objekti: majhna stavba kot dopolnitev obstoječe pozidave, pomožni objekt v javni rabi (brez stavb), ograja, podporni zid, mala komunalna čistilna naprava, rezervoar, priključek na objekte gospodarske javne infrastrukture in daljinskega ogrevanja, kolesarska pot, pešpot, športno igrišče na prostem, vodno zajetje in objekti za akumulacijo vode in namakanje (okrasni bazen), objekt za oglaševanje, pomožni komunalni objekt.

(3) UE C

– nezahtevni objekti: pomožni objekt v javni rabi (brez stavb), ograja, podporni zid;

– enostavni objekti: pomožni objekt v javni rabi (brez stavb), ograja, podporni zid, priključek na objekte gospodarske javne infrastrukture in daljinskega ogrevanja, kolesarska pot, pešpot, objekt za oglaševanje, pomožni komunalni objekt.

(4) UE D

– nezahtevni objekti: podporni zid;

– enostavni objekti: pomožni objekt v javni rabi, ograja, podporni zid, priključek na objekte gospodarske javne infrastrukture in daljinskega ogrevanja, kolesarska pot, pešpot, športno igrišče na prostem (le v UE D4), pomožni komunalni objekt.

(5) UE E

– enostavni objekti: ograja, priključek na objekte gospodarske javne infrastrukture in daljinskega ogrevanja.

(6) UE F

– nezahtevni objekti: majhna stavba, ograja, podporni zid, mala komunalna čistilna naprava;

– enostavni objekti: majhna stavba kot dopolnitev obstoječe pozidave, ograja, podporni zid, mala komunalna čistilna naprava, rezervoar, priključek na objekte gospodarske javne infrastrukture in daljinskega ogrevanja, objekt za oglaševanje, pomožni komunalni objekt.

(7) Oblikovni pogoji za postavitev nezahtevnih in enostavnih objektov:

– majhne stavbe in majhne stavbe kot dopolnitev obstoječe pozidave:

– oblikovno se prilagodijo/uskladijo z glavno poslovno stavbo na gradbeni parceli, ki ji pripadajo;

– dopustna je dvokapna (naklona kot pri poslovni stavbi) in ravna streha (brez ali z minimalnim naklonom, lahko oblikovana tudi kot nepohodna zelena streha (zazelenjena – pokrita z rastlinjem in prstjo na vodonepropustni membrani));

– ograja:

– kovinska oziroma žičnata v sivi, rjavi ali zeleni barvi (velja tudi za manj zahtevno varovalno ograjo v UE A in UE B);

– lesena: enostavno oblikovana, v nevsiljivih, toplih oziroma sonaravnih barvah v medsebojno usklajenih barvnih kombinacijah;

– podporni zid: vidna površina se reliefno obdela/obloži s kamnom/ozeleni s plezalkami;

– pergola: enoetažna skeletna konstrukcija, lahko ozelejnena s plezalkami za namen senčenja;

– objekt za oglaševanje: upošteva se občinske predpise o plakatiranju in oglaševanju.

(8) Postavitev certificiranih kontejnerjev oziroma kontejnerske zloženke je dovoljena le v času gradnje, in sicer le v pritlični izvedbi ter za namen gradbišča – pisarne, sanitarije, skladišče ipd.

(9) Možna je postavitev certificiranega šotora, in sicer le v enoetažni izvedbi ter za namen skladiščenja.

(10) Ostali prostorsko izvedbeni pogoji glede načina gradnje, postavitve in oblikovanja, ki jih ta odlok ne določa, se urejajo skladno z določbami OPN.

14. člen

(glavni dostopi)

UE A

(1) Glavna dovoza v posebno območje sta lahko največ dva, in sicer prvi preko novega priključka z regionalne ceste C1, drugi pa z lokalne ceste C2, s katerih se dostopa na interno prometno omrežje ter nato na parcele posameznih stavb. Možen je tudi peš in kolesarski dostop.

UE B

(2) Glavni dovoz v območje proizvodnih dejavnosti je iz krožnega križišča na regionalni cesti C1 ter po javni poti C3 z navezavo na interno cestno mrežo s katere se dostopa na parcele posameznih stavb. Možen je tudi peš in kolesarski dostop.

UE C

(3) Glavno prometno in dostopno žilo predstavlja državno prometno omrežje – regionalna cesta C1 s katere se dostopa na površine severno in južno od nje, in sicer preko novega krožnega križišča z navezavo na občinsko prometno omrežje – lokalna cesta in javna pot ali preko novega priključka z regionalno cesto C1 ter nato v nadaljevanju na interno cestno omrežje.

(4) Za dobro prehodnost in prevoznost območja urejanja se uredijo hodniki za pešce, površine za kolesarje ter tudi večnamenska pot z navezavami na sosednja območja. Višinske razlike se premoščajo s pomočjo klančin in stopnic.

(5) Ob krožnem križišču se uredi tudi obojestransko avtobusno postajališče.

UE D

(6) Dostop do območij zelenih površin je možen preko javnih površin, tako za pešce kot tudi za kolesarje.

UE E

(7) Dostop do transformatorskih postaj je možen preko javnega prometnega omrežja na območju urejanja.

UE F

(8) Dostop do čistilne naprave je možen s primarne interne ceste, ki napaja tudi zemljišča v UE B.

2.4 Parcelacija in gradbene parcele

15. člen

(1) Načrt gradbenih parcel s tehničnimi elementi za zakoličbo je prikazan na grafičnem načrtu 9 (Načrt parcelacije).

(2) Za stanovanjsko stavbo izven območja OPPN, ki je locirana na zemljišču s parc. št. 2818/6 (k.o. Bistrica) se dopusti možnost odkupa dela območja D1 za povečanje zunanjih zelenih površin v pasu ob regionalni cesti C1.

(3) Pri določanju in urejanju gradbenih parcel so možna tudi odstopanja v skladu z določili 46. člena odloka.

16. člen

(usmeritve za ureditev gradbenih parcel)

Splošni pogoji

(1) V UE je dovoljena vrsta gradenj in objektov skladno z 10. in 13. členom odloka, v UE C skladno z 19. do 21. členom odloka, v UE E skladno z 22. in 23. členom, v UE F pa skladno z 29. členom odloka.

(2) Za premostitev višinskih razlik je možna gradnja podpornih zidov, oblikovanje brežin in teras, pri čemer ima prednost urejanje z brežinami pred gradnjo podpornih zidov.

(3) Ograje (velja tudi za manj zahtevne ograje) in podporni zidovi morajo biti od meje sosednje gradbene parcele odma-

knjeni najmanj 0,5 m, nezahtevni in enostavni objekti (majhne stavbe in majhne stavbe kot dopolnitev obstoječe pozidave) pa najmanj 1,5 m, s tem da se lahko (ob pisnem soglasju lastnika ali lastnikov sosednjega zemljišča) ta odmik tudi zmanjša oziroma se ti objekti lahko postavijo na mejo gradbene parcele.

UE A in B

(4) Površine za poslovno gradnjo so locirane v več zazidalnih otokih, ki potekajo vzdolž internih cest. Znotraj posameznega otoka se površina lahko razdeli na več gradbenih parcel za gradnjo stavb, kot je to prikazano na grafičnem načrtu 8 (Ureditvena situacija s prikazom ureditvenih enot).

(5) Na eni gradbeni parceli je dopustna gradnja več stavb za poslovno dejavnost (ob upoštevanju FZ) in največ po en istovrsten nezahteven objekt – majhna stavba ter največ po en istovrsten enostaven objekt – majhna stavba kot dopolnitve obstoječe pozidave.

(6) Na gradbeni parceli se uredijo parkirne in manipulative površine ter tudi zasaditev in zatravitev. Dopustna je gradnja manj zahtevnih nadstrešnic. Večja zunanja parkirišča za avtodome in tovorna vozila s pripadajočimi stavbami se lahko uredijo le v UE B. Vzdolž primarnih internih cest C4 in C5 ter vzdolž regionalne ceste C1 z južne strani je obvezna zasaditev v obcestnem pasu (drevored, skupina dreves, grmičevje), ki pa ne sme ovirati preglednosti oziroma prometne varnosti.

(7) Nezahtevni in enostavni objekti (majhne stavbe in majhne stavbe kot dopolnitev obstoječe pozidave) se zgradijo podrejeno v odnosu do glavne poslovne stavbe.

(8) Poslovna stavba s svojim najbolj izpostavljenim delom se gradi vzdolž gradbene linije in znotraj gradbene meje. Prva poteka vzdolž ali pravokotno na javno cesto (državno, občinsko ali interno) in železniško progo, druga pa je od meje sosednje gradbene parcele in od UE D odmaknjena najmanj 10 m.

(9) Kota pritličja poslovne stavbe se na posamezni parceli določi z odstopanjem $\pm 0,5$ m od utrjene kote zunanjih površin pri glavnem vhodu v objekt.

(10) Fasade (lahko tudi strehe) poslovnih stavb na zemljiščih, ki mejijo na linijski zeleni pas D3 in bodo orientirane proti lokalni cesti C2, morajo biti dodatno oblikovane z detajli – priporoča se uporaba tradicionalnih materialov kot npr. les, kamen, ki bodo skupaj z zunanjimi površinami dajali videz arhitekturne/oblikovne/krajske celote z naseljem Prelesje.

(11) Faktor zazidanosti je lahko največ:

- do 0,6 za gradbene parcele poslovnih stavb v UE A;
- do 0,7 za gradbene parcele proizvodnih stavb v UE B.

17. člen

(odstranitve objektov)

Zaradi gradnje novega krožnega križišča se odstrani vse objekte nekdanje kmetije na zemljišču s parc. št. 2825 (k.o. Bistrica).

3. Zasnova projektnih rešitev in pogojev glede priključevanja objektov na gospodarsko javno infrastrukturo in gradeno javno dobro

18. člen

(splošni pogoji pri poseganju v varovalne pasove gospodarske javne infrastrukture)

(1) Gradnja gospodarske javne infrastrukture je dopustna v vseh ureditvenih enotah.

(2) Pri posegih na območju urejanja in (s tem odlokom predvidenih) posegih izven tega območja se upošteva obstoječo in predvideno gospodarsko javno infrastrukturo z omejitvami v pripadajočih varovalnih pasovih skladno s predpisi.

(3) Če se z načrtovanimi gradnjami posega v varovalne pasove gospodarske javne infrastrukture, se v projektni dokumentaciji prikaže detajlne tehnične rešitve tangenc oziroma križanj in prestavitvev ob upoštevanju minimalnih medsebojnih odmikov, kotov križanj, nivelet cestišča in globine infrastrukturnih

nih vodov v skladu s predpisi in usmeritvami upravljavcev ter pridobi njihova soglasja.

(4) Pred začetkom zemeljskih in gradbenih del se pridobi podatke oziroma ugotovi položaj in globino obstoječe infrastrukture ter pravočasno obvesti upravljavce zaradi uskladitve posegov, zakoličbe, prestavitve ali ustrezne zaščite obstoječih infrastrukturnih vodov in nadzora pri vseh gradbenih delih v njihovi bližini.

(5) Izvedbo različnih vrst objektov gospodarske javne infrastrukture se načrtuje usklajeno. Če se med izvedbo ugotovi, da je treba posamezen infrastrukturni vod ustrezno zaščititi ali prestaviti, se to izvede v skladu s projektno rešitvijo in soglasjem upravljavca posameznega omrežja.

(6) Če izvajalec del naleti na obstoječe infrastrukturno omrežje ali opozorilni trak, pa na to ni bil predhodno opozorjen ali pa pride do morebitnih poškodb obstoječe infrastrukture, mora delo takoj prekiniti in obvestiti pristojnega upravljavca ter poškodbe ustrezno sanirati.

(7) Trase infrastrukturnih vodov se v čim večji meri načrtujejo v koridorjih javnih cest. V koridorju regionalne ceste morajo biti načrtovane izključno v podzemni izvedbi.

(8) Objekti se priključujejo na infrastrukturna omrežja po pogojih upravljavcev.

3.1 Prometna infrastruktura

19. člen

(pogoji pri posegih v prometno omrežje)

(1) Območje urejanja se navezuje na obstoječe prometno omrežje preko občinskega in državnega prometnega omrežja. Na regionalni cesti R1-215, odsek 1162 Trebnje–Mokronog (v nadaljnjem besedilu: regionalna cesta) je predvideno oblikovanje štirikrakega krožnega križišča, novega priključka za dostop v območje UE A, obojestranskih avtobusnih postajališč ter večnamenske poti oziroma površin za pešce in kolesarje. Na lokalni cesti LC, odsek 425311 Prelesje–Šentrupert (v nadaljnjem besedilu: lokalna cesta) se lahko oblikuje trikrako križišče za dostop v območje UE A. Na prestavljeni trasi javne poti JP, odsek 927749 Prelesje 28 – opekarna (v nadaljnjem besedilu: javna pot) pa se uredi trikrako križišče za dostop v območje UE B. Pri tem je bila upoštevana Idejna zasnova (IDZ) – Prometna ureditev in prometna študija priključevanja na regionalno cesto R1-215, odsek 1162 Trebnje–Mokronog (GPI d.o.o., št. proj. P-2014/12, december 2015) z laboratorom Kapacitetna prometna študija optimalne rešitve priključevanja poslovnega območja OPPN Prelesje na državno cesto R1-215/1162 (št. 05-11/2015, Ljubljana, november 2015, izdelal: dr. Tomaž Maher Prometno inženirstvo s.p.), ki vključuje tudi analizo predhodno izdelanih rešitev ter v nadaljevanju predvideva ureditev ustreznega priključevanja območja urejanja na regionalno cesto ob upoštevanju koničnih prometnih obremenitev v 20+2 planski dobi od leta 2015 do leta 2037.

(2) Za dostope na območja izvajanja del se uporablja, če je to le mogoče, obstoječe poti in ceste.

(3) Pri gradnji novih cest, križišč ter ob vseh potrebnih rekonstrukcijah cestnega omrežja na območju urejanja se zagotovi ustrezne radije, ki omogočajo dovoz tudi za dostavna in interventna vozila, vozila za odvoz komunalnih odpadkov in vozila zimske službe. Predvidene ceste ter površine za pešce in kolesarje morajo imeti ustrezne prečne in vzdolžne naklone ter urejeno odvodnjavanje tako, da padavinske in druge vode ne bodo pritekale na ceste ali na njih zastajale.

(4) Vsi vozniki pasovi so v asfaltni izvedbi, površine za pešce pa lahko tudi v drugih izvedbah. Površine za pešce in kolesarje morajo biti dvignjene (razen na mestih navezav oziroma prehodov – klančin) ali ločene od vozišča in od njega fizično ločene z betonskim robnikom.

(5) Vse prometne površine se izvedejo z elementi, ki bodo omogočali osnovne dostope in uporabo tudi za funkcionalno ovirane ljudi ter se opremijo z ustrežno prometno signalizacijo.

(6) Zasaditev v območju komunalnih vodov znotraj cestnega telesa ni dovoljena. Vzorec zasaditve površin ob cesti je potrebno prilagoditi pogojem vzdrževanja cestišča, preglednosti ceste in priključevanja, namestitve prometne signalizacije in opreme. Zasaditve s krošnjami in korenin-skim sistemom ne smejo segati v profil regionalne ceste ter ne smejo ogroziti varnosti v cestnem prometu. Ob urejanju obcestnega pasu je dopustno oblikovanje brežin ter gradnja podpornih zidov, katerih gabariti se detajlno določijo v projektni dokumentaciji.

(7) Parkirne ploščadi in manipulativne površine ob objektih se opremijo s peskolovi in lovilci olj. Ogradijo se z betonskimi robniki. Uredi se ustrezno odvodnjavanje ter zazelenitev/zasaditev robov in vmesnih pasov. Parkirišča za osebna vozila se oblikujejo tako, da se zasadi po eno drevo na 6 parkirnih mest ter predvidi členitve s spremembami tlakov ali drugimi oblikovalskimi elementi. Pri umeščanju parkirnih površin je potrebno zagotoviti ločnico med regionalno cesto in parkirnimi prostori.

(8) Postavitev objektov za reklamiranje, obveščanje in oglaševanje stavb ter dejavnosti v njih se izvede v skladu s prometnimi predpisi, občinskimi predpisi o plakatiranju in oglaševanju ter določili tega odloka. Območje za postavljanje prometne signalizacije in prometne opreme je pas vzdolž vozišča ceste, in sicer 5,00 m, merjeno od zunanjega roba vozišča oziroma odstavnega pasu. Če so sestavni del cestišča tudi kolesarske, peščeve ali druge prometne površine, znaša širina tega pasu 2,00 m, merjeno od zunanjega roba teh površin.

(9) Pri projektiranju in gradnji prometnega omrežja se poleg merodajnega vozila upošteva veljavne tehnične in ostale predpise s področja urejanja prometnega omrežja (cest, cestnih priključkov, prometne signalizacije in prometne opreme, avtobusnih postajališč ipd.), standarde (npr. za potrebe funkcionalno oviranih ljudi v grajenem prostoru) in tehnične smernice (krožna križišča, varnostne ograje, nivojska križišča in priključki ipd.).

(10) Za izvajanje del v območju regionalne ceste in občinskih cest se pridobi soglasje upravljavcev.

20. člen

(nove gradnje, rekonstrukcije in ureditev križišč)

UE C
Cesta C1

(1) Predvidena je rekonstrukcija regionalne ceste na odseku med obstoječim križiščem z lokalno cesto in javno potjo na vzhodu v naselju Prelesje ter obstoječimi stavbami na zahodni strani območja urejanja.

(2) Ob rekonstrukciji ceste C1 se izvedejo naslednji posegi:

- obstoječe križišče lokalne ceste in javne poti se prestavi proti zahodu in zgradi novo, štirikrako krožno križišče z enopasnimi priključki, hodniki za pešce, kolesarskimi stezami ter obojestranskimi avtobusnimi postajališči;

- med krožnim križiščem ter ob regionalni cesti v smeri proti vzhodu je, delno ob obstoječem odprtem jarku in delno neposredno ob regionalni cesti, predvidena večnamenska pot;

- obstoječ priključek z lokalno cesto se ukine in nadomesti z novim priključkom s severnega kraka krožnega križišča;

- obstoječ priključek z javno potjo se ohrani in preoblikuje v hišni priključek do parc. št. 2839/3 (k.o. Bistrica), medtem ko se javna pot prestavi v nov priključek z južnega kraka krožnega križišča;

- zahodno od krožnega križišča se, nasproti obstoječega izvoza za dejavnost Povše Metal d.o.o., oblikuje novo nesemafizirano križišče s pasom za levo zavijanje za dostop v območje UE A;

- ohranita se oba obstoječa priključka do poslovne dejavnosti in stanovanjske stavbe na zahodni strani;

- prestavitev znaka za naselje Prelesje v smeri proti zahodu.

(3) Karakteristični prečni prerezi so naslednji:

– Normalni prečni profil regionalne ceste C1 v območju dodanega pasu za levo zavijanje

bankina	1 x 0,50 = 0,50 m
večnamenska pot	1 x 3,00 = 3,00 m
robni pas	1 x 0,25 = 0,25 m
vozni pas	1 x 2,75 = 2,75 m
dodan levo zavijalni pas	1 x 3,00 = 3,00 m
vozni pas	1 x 2,75 = 2,75 m
robni pas	1 x 0,25 = 0,25 m
bankina	1 x 1,25 = 1,00 m
skupaj	12,50 m

– Normalni prečni profil regionalne ceste C1 v območju, kjer je večnamenska pot ob jarku

bankina	1 x 0,50 = 0,50 m
večnamenska pot	1 x 2,50 = 2,50 m
bankina	1 x 0,50 = 0,50 m
jarek	1 x 9,00 = 9,00 m
bankina	1 x 1,00 = 1,00 m
robni pas	1 x 0,25 = 0,25 m
vozni pas	1 x 2,75 = 2,75 m
vozni pas	1 x 2,75 = 2,75 m
robni pas	1 x 0,25 = 0,25 m
bankina	1 x 1,25 = 1,00 m
skupaj	20,50 m

– Normalni prečni profil regionalne ceste v območju krožnega križišča

Krožno križišče ima premer $D_{zun} \geq 38$ m, $D_{otoka} = 24 + 1,5$ m robnega pasu, širina voznega pasu v krogu pa je 5,5 m.

Meduvozi in izvozi so ustrezno oblikovani ločilni otoki, ki so dvignjeni nad nivo vozišča, obrobjeni z dvignjenimi robniki in tlakovani.

Hodnik za pešce je širok 1,20 m, kolesarska steza 1,00 m, varnostna širina pa je 1,50 m oziroma je skupna širina 3,70 m. Hodniki za pešce in kolesarske steze se na priključnih krakih navežejo na traso ceste C2 na severu in na traso ceste C3 na jugu.

Notranji otok krožnega križišča se zazeleni oziroma hortikulturno uredi, možna pa je tudi postavitev pomožnega objekta v javni rabi (npr. skulptura) kot oblikovnega poudarka v prostoru.

Cesti C2 in C3

(4) Predvidena je prestavitev priključka lokalne ceste v krožno križišče na regionalni cesti C1 ter dograditev z enostranskim hodnikom za pešce (širine 1,2 m z varnostno širino 0,50 m), možna pa je tudi ureditev kolesarskih pasov na vozišču.

(5) Potek lokalne ceste C2 je predviden od severnega kraka krožnega križišča na cesti C1 do (situacijske in niveletne) navezave na obstoječo traso lokalne ceste na severovzhodu. Z nje se lahko oblikuje le eno križišče z interno cesto za uvoz/izvoz na območje UE A (če je to nujno potrebno za funkcioniranje območja UE A ter tako, da se lokacija križišča ne umešča direktno nasproti obstoječih stanovanjskih stavb, ki se nahajajo neposredno ob lokalni cesti C2), individualni dostopi do posameznih parcel v UE A pa ne.

(6) Potek ceste C3 z enostranskim hodnikom za pešce (le na delu trase) je predviden od južnega kraka krožnega križišča na cesti C1 do navezave na obstoječo traso javne poti na jugovzhodni strani območja urejanja. Slednja je še v makadamski izvedbi, zato je predvidena rekonstrukcija z ustreznimi tehničnimi elementi ter asfaltiranje. Z nje se lahko oblikuje križišče za uvoz/izvoz na območje UE B ter individualni priključki na posamezne gradbene parcele in sosednja (kmetijska) zemljišča.

(7) Karakteristični prečni prerezi so naslednji:

– Normalni prečni profil priključnih krakov ceste C2 in ceste C3 v krožno križišče

bankina	1 x 0,50 = 0,50 m
pločnik	1 x 1,20 = 1,20 m
kolesarska steza	1 x 1,00 = 1,00 m
varnostna širina	1 x 0,50 = 0,50 m
robni pas	1 x 0,25 = 0,25 m
vozni pas	1 x 2,75 = 2,75 m
vozni pas	1 x 2,75 = 2,75 m
robni pas	1 x 0,25 = 0,25 m
varnostna širina	1 x 0,50 = 0,50 m
kolesarska steza	1 x 1,00 = 1,00 m
pločnik	1 x 1,20 = 1,20 m
bankina	1 x 0,50 = 0,50 m
skupaj	12,40 m

– Normalni prečni profil ceste C3 na delu trase, kjer je predviden hodnik za pešce

bankina	1 x 0,75 = 0,75 m
robni pas	1 x 0,25 = 0,25 m
vozni pas	1 x 3,00 = 3,00 m
vozni pas	1 x 3,00 = 3,00 m
robni pas	1 x 0,25 = 0,25 m
varnostna širina	1 x 0,50 = 0,50 m
hodnik za pešce	1 x 1,20 = 1,20 m
bankina	1 x 0,50 = 0,50 m
skupaj	9,45 m

Cesti C4 in C5

(8) Cesti C4 in C5 sta predvideni kot primarni interni cesti za dostop na zemljišča v UE A in UE B. Prva poteka na odseku med nesemaforiziranim križiščem (s pasom za desno zavijanje) z regionalno cesto, zaključni pa se lahko s krožnim križiščem oziroma krožnim obračališčem ali pa z oblikovanjem križišča z lokalno cesto C2. Druga pa poteka na odseku med javno potjo C3 in krožnim obračališčem na koncu. Ob njiju se lahko uredijo tudi obojestranski hodniki za pešce ter koledarski pasovi na vozišču. Predvidena je lahko le po največ ena primarna cesta v območju UE A in UE B.

(9) Izvedba primarne interne ceste v UE A ni obvezna. Prav tako ni obvezna izvedba primarne interne ceste v UE B, ob pogoju, da je še vedno zagotovljen dostop do lokacije čistilne naprave v UE F (npr. s služnostno pogodbo).

(10) Izvedba krožnega križišča na cesti C4 je v grafičnih načrtih prikazana le shematsko in ni obvezna. V primeru izvedbe pa se notranji otok zazeleni oziroma hortikulturno uredi, možna pa je tudi postavitev pomožnega objekta v javni rabi (npr. skulptura) kot oblikovnega poudarka v prostoru.

(11) Karakteristični prečni prerezi so naslednji:

– Normalni prečni profil primarne interne ceste C4

bankina	1 x 0,50 = 0,50 m
hodnik za pešce	1 x 1,20 = 1,20 m
varnostna širina	1 x 0,50 = 0,50 m
robni pas	1 x 0,25 = 0,25 m
vozni pas	1 x 3,00 = 3,00 m
vozni pas	1 x 3,00 = 3,00 m
robni pas	1 x 0,25 = 0,25 m
varnostna širina	1 x 0,50 = 0,50 m
hodnik za pešce	1 x 1,20 = 1,20 m
bankina	1 x 0,50 = 0,50 m
skupaj	10,90 m

– Normalni prečni profil primarne interne ceste C5

bankina	1 x 0,50 = 0,75 m
robni pas	1 x 0,25 = 0,25 m

vozni pas	1 x 3,00 = 3,00 m
vozni pas	1 x 3,00 = 3,00 m
robni pas	1 x 0,25 = 0,25 m
varnostna širina	1 x 0,50 = 0,50 m
hodnik za pešce	1 x 1,20 = 1,20 m
bankina	1 x 0,50 = 0,50 m
skupaj	9,45 m

Ceste C6 in C7

(12) Ceste C6 in C7 so predvidene kot sekundarne interne ceste za dostop na zemljišča v UE A in UE B. Potekajo lahko od križišča s primarno interno cesto (C4, C5) in se lahko v primeru slepega kraka zaključijo z obračališčem. Ob njih se lahko uredijo tudi enostranski hodniki za pešce ter koledarski pasovi na vozišču. Območje urejanja se lahko v fazi projektiranja realizira tudi z odstopanjem od prikazane sheme, in sicer z drugačnim številom sekundarnih internih cest ali brez njih.

(13) Karakteristični prečni prerezi so naslednji:

– Normalni prečni profil sekundarne interne ceste s hodnikom za pešce

bankina	1 x 0,75 = 0,75 m
robni pas	1 x 0,25 = 0,25 m
vozni pas	1 x 3,00 = 3,00 m
vozni pas	1 x 3,00 = 3,00 m
robni pas	1 x 0,25 = 0,25 m
varnostna širina	1 x 0,50 = 0,50 m
hodnik za pešce	1 x 1,20 = 1,20 m
bankina	1 x 0,50 = 0,50 m
skupaj	9,45 m

– Normalni prečni profil sekundarne interne ceste brez hodnika za pešce

bankina	1 x 0,75 = 0,75 m
robni pas	1 x 0,25 = 0,25 m
vozni pas	1 x 3,00 = 3,00 m
vozni pas	1 x 3,00 = 3,00 m
robni pas	1 x 0,25 = 0,25 m
bankina	1 x 0,75 = 0,75 m
skupaj	8,00 m

21. člen

(železniško omrežje)

(1) Upošteva se varovalni progovni pas regionalne železniške proge št. 81 Sevnica–Trebneje, veljavne predpise glede varnosti v železniškem prometu ter glede gradnje objektov, saditve drevja in postavljanja naprav v varovalnem pasu ter tudi glede nivojskih prehodov in zgornjem ustroju železniških prog, pri čemer velja, da urejanje železniškega prehoda in posegi na železniški progi niso predmet OPPN.

(2) Objekte in naprave visoke:

– do 3 m je dovoljeno graditi oziroma postavljati na oddaljenosti najmanj 8 m od osi skrajnega tira;

– od 3–15 m je dovoljeno graditi oziroma postavljati na oddaljenosti najmanj 12 m od osi skrajnega tira;

– nad 15 m, je dovoljeno graditi oziroma postavljati tako, da se za vsak meter višine doda 0,5 m k minimalni oddaljenosti 12 m od osi skrajnega tira.

(3) Razdalja med progo in javno ali nekategorizirano cesto mora znašati najmanj 8 m, merjeno od osi skrajnega tira do najbližje točke cestišča ceste, da je možno med njima postaviti vse naprave, potrebne za opravljanje železniškega in cestnega prometa.

3.2 Energetska infrastruktura

22. člen

(električno omrežje)

(1) Zgradi se ena ali več novih transformatorskih postaj (v nadaljnjem besedilu: TP), ki se locirajo na vedno dostopnih

mestih ob javnih cestah ali v sklopu gradbene parcele dejavnosti. Število TP se določi glede na potrebe dejavnosti. TP se zgradi moči glede na dejanske potrebe odjemalcev, v kabelski kompaktni izvedbi, velikosti glede na inštalirano moč in z nortranjim posluževanjem.

(2) Priključitev na obstoječe srednjenapetostno (SN) omrežje se izvede vzhodno od območja urejanja. Trasa obstoječega nizkoenergetskega (NN) podzemnega voda, ki poteka preko UE A se prestavi v koridor javnih cest.

(3) Napajanje območja urejanja z električno energijo je predvideno preko nizkonapetostnih 0,4 kV razvodov v elektrokabelski kanalizaciji (v nadaljnjem besedilu: EKK) od novih TP do posameznih odjemnih mest. Ta naj bodo v prostostojećih omaricah in locirane na vedno dostopnih mestih. Število in velikost omaric sta odvisna od števila odjemnih mest in moči odjema. Možna je tudi gradnja skupinskih omaric za več odjemnih mest.

(4) Nova EKK se izvede s cevmi ter z jaški standardnih dimenzij na ustrezni medsebojni razdalji. Na vseh uvozih je potrebno EKK dodatno mehansko ojačati skladno s tehničnimi predpisi, normativi in standardi. Kablovod se pod povoznimi površinami zaščiti z obbetoniranimi PVC cevmi.

(5) Pri delih v bližini elektroenergetskih vodov in naprav se upošteva veljavne varnostne in tehnične predpise.

23. člen

(razsvetljava javnih površin)

(1) Z novimi ureditvami je predvidena postavitev razsvetljave javnih površin (ceste, poti). Ta je sestavljena iz enocevne kabelske kanalizacije po celotni dolžini trase, napajalno-krmilnega in merilnega dela, vodnikov in drogov s svetilkami ter kabelskih vodnikov in ozemljitve.

(2) Priključitev razsvetljave javnih površin je predvidena preko prižigališča oziroma omarice na predvideno srednjenapetostno (SN) omrežje na območju urejanja.

(3) Medsebojna oddaljenost drogov s svetilkami ter izbor svetilk se določi v skladu s predpisi, ki urejajo mejne vrednosti svetlobnega onesnaževanja okolja ter z upoštevanjem priporočil in zakonodaje s področja osvetljenosti državnih cest.

24. člen

(plinovodno omrežje)

Za potrebe oskrbe območja urejanja se lahko zgradi distribucijsko plinovodno omrežje (cegovodi, plinska postaja), skladno s predpisi o tehničnih pogojih za graditev, obratovanje in vzdrževanje plinovodov.

25. člen

(raba energije)

Energijska učinkovitost v stavbah se zagotavlja v skladu s predpisi o učinkoviti rabi energije v stavbah in trajnostnim energetskim akcijskim načrtom Občine Šentrupert. Zagotovljena mora biti tudi raba obnovljivih virov energije za delovanje sistemov v stavbi.

3.3 Komunikacijska infrastruktura

26. člen

(omrežje elektronskih komunikacij)

(1) Za potrebe oskrbe območja urejanja se dogradi obstoječe oziroma zgradi novo omrežje elektronskih komunikacij. Točke navezav na obstoječe omrežje so predvidene ob regionalni cesti C1 ter ob javni poti C3, možna pa je tudi navezava ob lokalni cesti C2, kar se podrobneje prikaže v projektni dokumentaciji.

(2) Omrežje se gradi iz cevi ustreznih kapacitet. Pri potekih tras v cestah oziroma v drugih povoznih površinah se cevi dodatno ščiti. Priključki do objektov se zaključijo z omarico ali

prebojem zidu v objekt. Pri križanju z ostalimi infrastrukturnimi vodi se upošteva vzporedni horizontalni in vertikalni odmik.

(3) Upošteva se 10. člen Zakona o elektronskih komunikacijah (ZEKom-1) (Uradni list RS, št. 109/12) ter ostali predpisi o elektronskih komunikacijah in velja za komunikacijske vode vseh operaterjev v komunikacijskem koridorju zaradi racionalne medsebojne uskladitve vseh tras pri horizontalnem in vertikalnem razmeščanju cevi ter umeščanju posameznih elementov (npr. jaškov).

3.4 Okoljska infrastruktura

27. člen

(vodovodno omrežje)

(1) Za navezavo novih objektov na vodovodno omrežje je predvidena gradnja novih cevovodov. Glavne točke navezave so predvidene ob regionalni cesti C1, in sicer na predvideno omrežje po projektu PZI Vodovod Mokronog 2. faza, Vodovod Bistrica–Prelesje (št. projekta 13-1220, izdelal: PNZ d.o.o. Ljubljana, julij 2012) ter ob lokalni cesti C2 in ob javni poti C3 na obstoječe omrežje na vzhodni strani.

(2) Nove cevovode se projektira iz cevi ustreznih dimenzij, z vso pripadajočo armaturo ter ob zagotavljanju kritičnega pretoka (Q_{kri}).

(3) Individualne vodovodne priključke se projektira skupaj z vodomernimi jaški, ki se locirajo na rob gradbene parcele, čim bližje glavni trasi cevovoda.

(4) Sočasno z gradnjo vodovodnega omrežja je predvidena tudi izvedba nadzemnih hidrantov.

(5) Pri projektiranju in izvedbi projekta mora investitor upoštevati določbe predpisov o oskrbi s pitno vodo ter tehničnih predpisov glede javnega vodovoda.

28. člen

(kanalizacijsko omrežje)

(1) Na območju urejanja je predvidena gradnja čistilne naprave ter ločenega kanalizacijskega sistema, in sicer za odpadno komunalno vodo in odpadno padavinsko vodo.

(2) Kanalizacija mora biti zgrajena vodotesno, iz kvalitativnih materialov.

(3) Pri projektiranju in izvedbi projekta se upošteva veljavne tehnične predpise in standarde o javni kanalizaciji ter predpise, ki urejajo čiščenje in odvajanje odpadne komunalne in odpadne padavinske vode (tudi z javnih cest) v vode in javno kanalizacijo. Upoštevati je potrebno tudi kanalizacijski vod (še ni uradno evidentiran, predviden za padavinske vode), ki poteka iz naselja Prelesje ob lokalni cesti proti jugozahodu.

Odpadne komunalne vode

(4) Komunalne odpadne vode se po kanalizacijskem sistemu vodijo na skupno čistilno napravo v ureditveni enoti B. Očiščene vode iz čistilne naprave bodo iztekale v odprt jarek, ki poteka ob zunanji meji območja urejanja in se v nadaljevanju naveže na potok Čed zahodno od območja urejanja.

(5) Gradnja male komunalne čistilne naprave na posamezni gradbeni parceli je možna s soglasjem upravljavca omrežja in le kot začasna rešitev do izgradnje kanalizacijskega omrežja s čistilno napravo.

Odpadne padavinske vode

(6) Predvidena je ureditev sistema odvajanja čistih padavinskih voda, ki se lahko pred tem uporabijo tudi za tehnološko in sanitarno vodo, vodo za zalivanje ipd., in sicer po kanalizacijskem sistemu z izpustom v naravni odvodnik – odprt jarek znotraj/zunaj območja urejanja.

(7) V primeru, da geološka sestava tal omogoča ponikanje, se lahko izvedejo ponikalnice, ki se locirajo izven vpliva povoznih in manipulativnih površin na posameznih gradbenih parcelah.

(8) Onesnažene padavinske vode se odvajajo preko peskolovov in standardiziranih lovilcev olj. Prav tako se pred

izpustom v kanalizacijski sistem ustrezno očistijo morebitne tehnološke vode.

(9) Odvodnjavanje s prometnih površin se spelje v drenažni sistem s prečnimi in vzdolžnimi nakloni, z navezavo na predvideno kanalizacijsko omrežje.

(10) Odvajanje padavinskih voda na območju urejanja se predvidi v skladu z veljavno zakonodajo s področja varstva voda, in sicer na tak način, da bo v čim večji možni meri zmanjšan hipni odtok s pozidanih površin ter tako, da z gradbenih parcel posameznih objektov padavinske vode ne pritekajo na javno površino.

Vodnogospodarske ureditve

(11) Odprti jarek za odvodnjavanje zalednih voda ob regionalni cesti C1 se ohrani v največji možni meri ter ureja tako, da ni ogrožena stabilnost prometnega omrežja. Dopusna je ureditev dodatnih odprtih jarkov (v primeru ugotovljenih naravnih omejitev), kakor tudi gradnja krajših mostov za prečkanje jarkov na območju urejanja.

(12) Pri načrtovanju objektov in pripadajočih ureditev se upoštevajo omejitve v vodnem in priobalnem zemljišču. Omogočen mora biti nemoten dostop do vodotoka ter dela, ki so potrebna za njegovo vzdrževanje.

(13) Izpust očiščenih voda iz čistilne naprave oziroma iz kanalizacijskega omrežja ne sme segati v pretočni profil vodotoka. V območju izpustov se predvidi ustrezno protierozijsko zaščito struge vodotoka. Za posege v pretočni profil vodotokov se po potrebi izdelata hidrološke raziskave glede vpliva na odtočni režim ob nastopu visokih voda.

(14) Višek izkopenega materiala ni dovoljeno nekontrolirano odlagati na teren in z njim zasipavati struge in poplavni prostor vodotokov. Začasne deponije morajo biti locirane in urejene tako, da ni oviran odtok vode, imeti morajo urejen odtok padavinskih voda in morajo biti zaščitene pred erozijo in odplavljanjem materiala.

(15) Zaradi izpustov očiščenih voda v melioracijski jarek (izven območja OPPN) je investitor dolžan vodotok, kamor bodo speljane vode, predhodno poglobiti, urediti brežine in urediti pretočnost vodotoka do drugega urejenega vodotoka. Točen obseg potrebnih del se določi v projektni dokumentaciji.

29. člen

(ravnanje z odpadki)

(1) Med gradnjo in v času obratovanja načrtovanih objektov se upošteva veljavne predpise s področja ravnanja z odpadki na splošno in s področja ravnanja z odpadki, ki nastanejo pri gradbenih delih.

(2) V času gradnje se uvede sistem ločenega zbiranja gradbenih in drugih odpadkov glede na možnosti ponovne uporabe posameznih frakcij. Odpadke se oddaja pooblaščenim organizacijam, začasno pa se jih hrani na za ta namen urejeni deponiji s predhodno določeno lokacijo. Z neuporabnimi ter morebitnimi nevarnimi odpadki se ravna v skladu s predpisi o ravnanju z (nevarnimi) odpadki.

(3) Odlaganje odpadnega gradbenega in izkopenega materiala ni dovoljeno na občutljiva območja (npr. na brežine, kjer lahko pride do zdrsa ali erozije).

(4) Za odvoz komunalnih odpadkov se uredijo odjemna mesta za vsak objekt posebej. Povzročitelji komunalnih odpadkov so dolžni odlagati odpadke v za to namenjene posode, katerih tip, barvo, velikost/prostornino in število določi izvajalec javne službe. Odjemna mesta, ki se uredijo ob robu prometnih površin, morajo povzročiteljem omogočati neovirano odlaganje odpadkov, tudi za ločeno zbiranje (EKO-otok), hkrati pa morajo biti dostopna posebnim vozilom za odvoz odpadkov na komunalno deponijo. Za odvoz odpadnih surovin od proizvodnje, ki ne spadajo v kategorijo komunalnih odpadkov, se predvidi posebne zabojnike oziroma kontejnerje.

(5) Stojna površina zabojnikov za odpadke se asfaltira ali tlakuje (npr. z betonskimi ploščami), lahko pa celo integrira v zasnovo poslovne stavbe. Lahko se ogradi z enostavno

oblikovano ograjo ter nadkrije z nadstreškom, ki pa morata biti oblikovno usklajena z ostalimi objekti na gradbeni parceli oziroma na območju urejanja.

4. Rešitve in ukrepi za celostno ohranjanje kulturne dediščine

30. člen

(1) Na območju urejanja ni objektov ali območij varstva kulturne dediščine.

(2) Ob vseh posegih v zemeljske plasti velja obvezujoč splošni arheološki varstveni režim, ki najditelja/lastnika zemljišča/investitorja/odgovornega vodjo del ob odkritju dediščine zavezuje, da najdbo zavaruje nepoškodovano na mestu odkritja in o najdbi takoj obvesti pristojno enoto Zavoda za varstvo kulturne dediščine Slovenije, ki situacijo dokumentira v skladu z določili arheološke stroke.

(3) Za segment Kulturna dediščina in krajina so določeni trije okoljski cilji, in sicer ohranjanje objektov in območij kulturne dediščine, ohranjanje arheoloških najdišč in arheoloških ostalin ter minimalen vpliv na krajinsko sliko območja, za doseganje katerih omilitveni ukrepi niso potrebni oziroma bodo določeni po oceni arheološkega potenciala območja.

5. Rešitve in ukrepi za varstvo okolja in naravnih virov ter ohranjanje narave

31. člen

(splošni pogoji)

(1) Pri projektiranju, izvajanju gradbenih del, obratovanju objektov in ureditev, ob rekonstrukcijah ter pri izvajanju dejavnosti in programov na območju urejanja ne smejo biti povzročene čezmerne obremenitve okolja oziroma presežene dovoljene mejne vrednosti emisij v okolje. Upoštevati je potrebno veljavne predpise in normative s področja varstva okolja, naravnih virov in ohranjanja narave.

(2) Pri organizaciji gradbišča je na podlagi veljavnih predpisov potrebno upoštevati predpise s področja ravnanja pri izvajanju gradbenih del na gradbišču ter zahteve za gradbeno mehanizacijo in organizacijske (varnostne) ukrepe na gradbišču z namenom preprečevanja in zmanjševanja emisij delcev, ki pri tem nastajajo.

(3) Po končani gradnji je potrebno odstraniti vse za potrebe gradnje postavljene začasne in pomožne objekte ter odstraniti vse ostanke začasnih deponij. Vse z gradnjo prizadete površine je potrebno sanirati in krajinsko ustrezno urediti oziroma vzpostaviti prvotno stanje.

32. člen

(varstvo pred prekomernim hrupom)

(1) V času gradnje in po končanju del emisije hrupa ne smejo presežati dovoljenih mejnih ravni hrupa, ki so določene za posamezne površine podrobnejše namenske rabe prostora v predpisih glede mejnih vrednosti kazalcev hrupa v okolju.

(2) Na mestih, kjer se gradbišče približa stanovanjskim in poslovnim stavbam, se izvajanje hrupnih operacij omeji na najmanjšo možno mero. V primeru ugotovitve preseganja emisij hrupa se izvedejo ustrezni ukrepi varstva pred hrupom.

(3) Oblikovanje poslovnih stavb mora skupaj z zunanjo ureditvijo na gradbeni parceli zagotavljati zmanjšanje obremenjenosti s hrupom, še posebej v odnosu do stanovanjskih in drugih stavb z varovanimi prostori. Pri tem se uporabijo materiali in oblike z zvočno absorpcijskimi značilnostmi (kot npr. akustična fasada/paneli, oblikovanje stavbnega volumna oziroma postavitev stavbe), ki zmanjšujejo odboj hrupa (tudi s cest) ter učinkujejo kot protihrupne ovire.

(4) Nameščanje inštalacijskih naprav za hlajenje in ogrevanje (kot. npr. ventilatorji, klima naprave, toplotne črpalke) ni dovoljeno na glavnih fasadah oziroma na površinah, ki so orientirane proti najpomembnejšemu javnemu prostoru. Usmerja

se jih stran od stanovanjskih stavb in kmetijskih površin, še posebej, če se gradbena parcela nahaja v neposredni bližini. Protihrupne ukrepe naj se načrtuje pri viru hrupa.

(5) Pri projektiranju in gradnji novih stavb, kakor tudi pri rekonstrukciji in vzdrževanju obstoječih stavb, se upoštevajo tudi določila predpisov o zaščiti pred hrupom v stavbah glede omejevanja ravni hrupa z namenom preprečevanja ogrožanja zdravja ljudi in ustvarjanja ustreznih razmer za njihovo delo, druge dejavnosti in počitek.

(6) Za segment Hrup je določen en okoljski cilj, in sicer zmanjšanje obremenjenosti prebivalcev s hrupom, za doseganje katerega se izvaja naslednje omilitvene ukrepe:

– Na mejnih delih območja plana se stavbe v prostor umestijo tako, da bodo delovale kot protihrupne ovire.

– Objekti se umeščajo v prostor tako, da se zagotovi največji možni odmik novih objektov od obstoječih stanovanjskih objektov.

– Skladno z določili Uredbe o mejnih vrednostih kazalcev hrupa v okolju je potrebno opredeliti stopnje varstva pred hrupom.

Glede na to, da je območje že obremenjeno s hrupom in da se na območju OPPN in na meji pojavlja IV. območje varstva pred hrupom (proizvodne dejavnosti, storitvene dejavnosti, promet) in ob upoštevanju določb uredbe je potrebno območje stanovanjske gradnje ob poslovni coni uvrstiti v III. območje varstva pred hrupom;

– Na območjih, kjer predvideni OPPN meji na stanovanjska območja naj se zagotovi zadosten varovalni pas med objekti v poslovni coni in stanovanjskimi objekti. Hrupnejše dejavnosti naj se ne umeščajo na meje cone;

– V primeru preseganja mejnih vrednosti skladno z Uredbo o mejnih vrednostih kazalcev hrupa v okolju je potrebno namestiti ustrezno protihrupno zaščito;

– Hrupne naprave (ventilatorji, klimati, toplotne črpalke), ki bodo nameščene izven objektov, naj se usmerja stran od stanovanjskih objektov.

33. člen

(varstvo pred onesnaženjem zraka)

(1) Obremenitev zunanjega zraka ne sme presežati dovoljenih koncentracij po predpisih o mejnih vrednostih kakovosti zunanjega zraka.

(2) Zavezanec za izvajanje ukrepov v času gradnje je izvajalec gradbenih del, ki mora zagotoviti, da na območjih v okolici gradbišča ne bodo presežene mejne vrednosti prašnih usedlin v zraku. V ta namen je treba med gradnjo preprečevati:

– prašenje z odkritih delov gradbišča z rednim vlaženjem odkritih površin ob suhem in vetrovnem vremenu;

– nekontroliran rznos gradbenega materiala z območja gradbišča s transportnimi sredstvi na način, da se prekriva sipke tovore pri transportu z območja gradbišča na javne prometne površine.

(3) Za segment Kakovost zraka je določen en okoljski cilj, in sicer ohranjanje/izboljšanje kakovosti zraka, za doseganje katerega omilitveni ukrepi niso potrebni.

34. člen

(varstvo pred onesnaženjem voda)

(1) Odvodnjavanje odpadnih komunalnih voda in odpadnih padavinskih voda je na območju urejanja predvideno v ločenem in vodotesno grajenem sistemu.

(2) Odpadne komunalne vode se odvajajo v kanalizacijski sistem ter po njem v skupno čistilno napravo na območju urejanja ali do male čistilne naprave na posamezni gradbeni parceli. Slednja se dopušča le kot začasna rešitev pred izgradnjo kanalizacijskega sistema s skupno čistilno napravo ter ob soglasju upravljavca omrežja.

(3) Padavinske vode s streh se odvajajo v kapnice in ponikalnice (če geološka sestava tal to omogoča), višek vode pa po kanalizacijskem sistemu z iztokom v naravni odvodnik.

(4) Za odvodnjavanje padavinskih voda s prometnih površin se zgradi drenažni sistem z navezavo na kanalizacijsko omrežje ter z iztokom v naravni odvodnik.

(5) Onesnažene padavinske vode se pred iztokom v naravni odvodnik očistijo preko peskolovov in lovilcev olj.

(6) Morebitne tehnološke vode je potrebno pred iztokom v kanalizacijo očistiti do predpisane stopnje.

(7) Pri posegih na vodna in priobalna zemljišča je potrebno upoštevati zakonodajo in ostale predpise, ki urejajo varstvo voda.

(8) Za segment Vode je določen en okoljski cilj, in sicer dobro stanje površinskih in podzemnih vod, za doseganje katerega se izvaja naslednje omilitvene ukrepe:

– V primeru, da se izvede ponikanje v tla, se le to lahko izvede izključno samo za neonesnažene padavinske vode (ponikanje s streh objektov);

– V vodotok ni dovoljeno odlagati odpadkov in gradbenega materiala. Po končani gradnji je potrebno z območja OPPN odstraniti vse ostanke gradbenega materiala;

– Skladiščenje nevarnih snovi med gradnjo in obratovanjem mora biti izvedeno na način, da se prepreči možnost izlivanja v vodo oziroma v vodotoke;

– Gradnja izpusta čistilne naprave v vodotok, se mora izvajati na način, da ne vpliva na kakovost vodotoka. Vse morebitne ureditve v vodotoku (npr. protierozijska zaščita iztoka) naj se izvedejo na čim bolj sonaraven način;

– V cono naj se ne umešča dejavnosti pri katerih nastajajo večje količine odpadnih vod.

35. člen

(varstvo ribjega habitata, ribjih vrst in drstišč)

(1) Vsak poseg v ribiški okoliš mora biti načrtovan in izveden na način, ki v največji mogoči meri zagotavlja ohranjanje rib, njihove vrstne pestrosti, starostne strukture in številčnosti (19. člen Zakona o sladkovodnem ribištvu (ZSRib); Uradni list RS, št. 61/06) tako, da se struge, obrežja in dna vodotokov ohranja v čim bolj naravnem stanju, da se ohranja obstoječa dinamika, hidromorfološke lastnosti in raznolikost vodotokov, da se objekti gradijo na način, ki ribam omogoča prehod ter da se ohranja naravna osenčenost oziroma osončenost struge in brežin.

(2) Dela naj bodo načrtovana in izvedena tako, da se ohranja povezanost oziroma celovitost vodnega prostora.

(3) Prepovedano je posegati oziroma vznemirjati ribe na drstiščih rib med drstenjem in v varstvenih revirjih. Dela na območju vodnih in priobalnih zemljišč, ki lahko vplivajo na kakovost vode in vodni režim, se mora načrtovati in opraviti izven drstnih dob ribjih vrst, ki poseljujejo vodni prostor ter v koordinaciji s pristojno ribiško družino (ribiško družino Sevnica).

(4) Neposredni vnos onesnaževal v vodotok in vodne habitate (izpust neprečiščenih komunalnih odplak) zaradi ogrožanja ribjih populacij in njihovih habitatov ni dovoljen.

36. člen

(varstvo pred elektromagnetnim sevanjem)

Nov poseg v okolje ter rekonstrukcija objekta ali naprave, ki je vir elektromagnetnega sevanja, ne sme povzročiti čezmeme obremenitve, pri čemer je potrebno upoštevati predpise, ki se nanašajo na elektromagnetno sevanje v naravnem in življenjskem okolju.

37. člen

(varstvo pred svetlobnim onesnaževanjem)

(1) Osvetljenost območja urejanja mora biti projektirana v skladu s predpisi, ki urejajo mejne vrednosti svetlobnega onesnaževanja okolja ter z upoštevanjem priporočil in zakonodaje s področja osvetljenosti državnih cest.

(2) Osvetlitev objektov ne sme negativno vplivati na udeležence v cestnem prometu.

38. člen

(osončenje fasad in odprtih površin)

(1) Oblikovanje novih stavb ter notranja organizacija prostorov morata biti načrtovana tako, da v največji možni meri zagotavljata dobro osončenost oziroma naravno osvetlitev prostorov.

(2) Ohranjati oziroma vzpostaviti je potrebno naravno osenčenost oziroma osončenost strug/odprtih jarkov/brežin.

39. člen

(varstvo krajinskih in arhitekturnih značilnosti)

(1) Urejanje okolice stavb in ostalih zelenih površin, vključno s premostitvami višinskih razlik in utrjevanjem brežin, naj bo čim bolj sonaravno. Ureditve brežin ima prednost pred gradnjo podpornih zidov. Podporni zidovi se gradijo le tam, kjer je to res potrebno in še to po možnosti v čim večji meri v kombinaciji z brežinami. Pri urejanju območja je potrebno upoštevati tudi geološke in hidrološke značilnosti terena.

(2) Pri zasaditvi in zatratitvi površin na območju urejanja se upošteva krajinske značilnosti (npr. naklon terena, padec senc, bližino stavb in poti) ter uporabi avtohtono vegetacijo.

(3) Ohranjajo se vrbe in vodni kanal v UE D2 na severni strani regionalne ceste v čim večji možni meri. Obstoječi zeleni pas se vzdolž regionalne ceste C1 podaljša proti zahodu do obstoječega priključka na zemljišče s parc. št. 2820, k.o. Bistrica.

(4) Na stičnih lokacijah območja urejanja, ki so orientirana proti kmetijskim zemljiščem, površinam podeželskega naselja in površinam za turizem se oblikujejo zeleni pasovi kot obvezne vmesne ločnice v katerih se zasadi drevesa in grmovje kot vizualno in protiprašno bariero.

(5) Pri objektih na mejnih parcelah vzdolž lokalne ceste C2 se vertikalni gabariti postopoma znižujejo v smeri proti naselju Prelesje.

(6) Po končani gradnji se sanira morebitne poškodbe, nastale zaradi gradnje na okoljski drevesni in grmovni vegetaciji ter na poteh in začasnih gradbenih površinah.

40. člen

(varstvo plodne zemlje in tal)

(1) Zemeljska in gradbena dela naj se s časovnega in tehničnega vidika izvajajo tako, da bodo čim manj prizadete okoljske površine ter da se omeji poškodbe tal na najmanjšo možno mero (npr. ob razpiranju gradbene jame). Tla pod delovnimi stroji se ustrezno utrdijo in zaščitijo.

(2) Organizacija gradbišča mora obsegati čim manjše površine. Začasne prometne in gradbene površine se uporabljajo infrastrukturne površine in površine, na katerih so tla manj kvalitetna. Zčasne deponije morajo imeti urejen odtok padavinskih voda ter zaščito pred erozijo in odplavljanjem materiala.

(3) Izkopane plasti tal se deponira ločeno glede na njihovo sestavo in tako, da ne pride do onesnaženja s škodljivimi snovmi in manj kvalitetnim materialom. Nekonrolirano odlaganje izkopenega materiala ni dovoljeno. Rodovitna zemlja se uporabi pri končni ureditvi območja oziroma sanaciji gradbišča (humusiranje brežin ipd.) ali se jo odpelje na ustrezno deponijo.

(4) Za segment Raba naravnih virov je določen en okoljski cilj, in sicer ohranjanje kmetijskih zemljišč, za doseganje katerega omilitveni ukrepi niso potrebni.

(5) Za segment Tla je določen en okoljski cilj, in sicer preprečitev morebitnega onesnaženja tal zaradi vpliva OPPN, za doseganje katerega omilitveni ukrepi niso potrebni.

41. člen

(ohranjanje narave)

(1) Na območju urejanja ni evidentiranih vsebin ohranjanja narave.

(2) Za segment Narava je določen en okoljski cilj, in sicer preprečevanje zmanjšanja biotske raznovrstnosti na nivoju

habitatnih tipov, habitatov in genov, za doseganje katerega se izvaja naslednje omilitvene ukrepe:

– Obstoječe drevice na zemljišču je potrebno v čim večji meri ohraniti in vključiti v krajinsko zasnovno območja;

– Zasaditev in ozelenitev območja predvidenega OPPN se mora izvesti z uporabo avtohtone vegetacije. Med gradnjo in obratovanjem se mora preprečiti vnos tujerodnih in invazivnih vrst;

– Gradbene odpadke in odvečni izkopni material se deponira na za to urejenem odlagališču oziroma se odvečne zemlje ne razgrinja po okoljskih travnikih;

– Zčasne deponije (med gradnjo) morajo biti urejene na način, da je preprečeno onesnaženje vode;

– Dela na območju vodnih in priobalnih zemljišč, ki lahko vplivajo na kakovost vode in vodni režim, se mora načrtovati in opraviti izven drstnih dob ribjih vrst;

– V vodotok ni dovoljeno odlagati odpadkov in gradbenega materiala. Po končani gradnji je potrebno z območja OPPN odstraniti vse ostanke gradbenega materiala;

– Skladiščenje nevarnih snovi med gradnjo in obratovanjem mora biti izvedeno na način, da se prepreči možnost izlivanja v vodo oziroma v vodotoke;

– Gradnja izpusta čistilne naprave v vodotok, se mora izvajati na način, da ne vpliva na kakovost vodotoka. Vse morebitne ureditve v vodotoku (npr. protierozijska zaščita iztoka) naj se izvedejo na čim bolj sonaraven način;

– Vse morebitne ureditve brežin vodotokov je potrebno izvajati tako, da se v največji možni meri ohrani obvodna vegetacija, predvsem višja zarast, ki omogoča senčenje vodotoka;

– Javna razsvetljava se mora urediti in izvesti tako, da ne bo moteče vplivala na prehranjevalni in razmnoževalni cikel žuželk in drugih nočnih živali. Za osvetljevanje naj se uporabijo zasenčena svetila s čim manjšo emisijo UV svetlobe (npr. halogenska svetila, na ta način je motnja žuželk manjša).

6. Rešitve in ukrepi za obrambo ter varstvo pred naravnimi in drugimi nesrečami, vključno z varstvom pred požarom

42. člen

(varstvo pred naravnimi in drugimi nesrečami)

(1) Na področju hidrologije je območje urejanja označeno kot erozijsko območje z običajnimi zaščitnimi ukrepi.

(2) V fazi priprave prostorske/projektne dokumentacije se po potrebi izdelata elaborat geoloških raziskav, v primeru ugotovljenih naravnih omejitev pa tudi hidrološke raziskave glede morebitne erozivnosti, plazovitosti ali poplavnosti ter na podlagi tega predvidi ustrezne tehnične rešitve gradenj na območju urejanja.

(3) Za zagotavljanje varnosti pred naravnimi in drugimi nesrečami se upošteva določbe predpisov glede varstva pred naravnimi in drugimi nesrečami.

43. člen

(varstvo pred požarom)

(1) Za zagotavljanje požarne varnosti ter mehanske odpornosti in stabilnosti objektov se upošteva določbe predpisov o požarni varnosti objektov in ostale predpise, ki urejajo načrtovanje, projektiranje in gradnjo objektov ter naprav, njihovo rabo in vzdrževanje.

(2) Ob načrtovanih objektih na območju urejanja morajo biti zagotovljene ustrezne prometne in delovne površine za intervencijska vozila v primeru požara ter urejeno hidrantno omrežje, ki mora zagotavljati zadosten vir za oskrbo z vodo za gašenje požara skladno s tehničnimi normativi za hidrantno omrežje. Hidranti se namestijo na medsebojni razdalji tako, da je požar na objektu možno gasiti z najmanj dveh zunanjih hidrantov.

(3) Odmiki med objekti oziroma požarna ločitev objektov mora ustrezati požarnovarstvenim predpisom, s čimer bodo zagotovljeni pogoji za omejevanje širjenja ognja ob požaru.

(4) Za omejitev hitrega širjenja požara po stavbi morajo biti uporabljeni ustrezni gradbeni materiali oziroma proizvodi.

(5) Ob požaru morajo biti zagotovljeni vsi ukrepi za varren umik, omejeno mora biti ogrožanje uporabnikov sosednjih objektov in posameznikov.

(6) Doseganje predpisane ravni požarne varnosti mora izhajati iz študije oziroma zasnove požarne varnosti, in sicer za tiste objekte za katere je to določeno s predpisi. Študija oziroma zasnova požarne varnosti je sestavni del projektne dokumentacije za pridobitev gradbenega dovoljenja.

44. člen

(varstvo pred potresom)

(1) Načrtovani objekti in ureditve morajo biti projektirani za VII. stopnjo MCS (Mercali - Cancani - Sieberg) lestvice oziroma za 0,175 g projektnega pospeška tal, ki velja na tem območju za trdna tla.

(2) Pri projektiranju, gradnji in vzdrževanju objektov se upošteva tudi določbe predpisov glede mehanske odpornosti in stabilnosti objektov ter določbe ostalih predpisov in standardov glede varstva pred potresom.

7. Etapnost izvedbe prostorske ureditve

45. člen

(1) Izvajanje posegov v posameznih ureditvenih enotah se lahko izvaja neodvisno od urejanja druge UE. Etape oziroma faze se lahko izvajajo posamezno ali skupaj, vedno pa morajo predstavljati posamezne zaključene funkcionalne celote. Podrobnejša opredelitev poteka gradnje se določi v projektni dokumentaciji.

(2) S posameznimi posegi, predvsem zaradi izgradnje infrastrukturnih omrežij, se lahko ob realiziranju posamezne ureditvene enote posega tudi v sosednjo ureditveno enoto, vendar se tak poseg šteje za del posamezne etape ob urejanju izhodiščne enote.

8. Velikost dopustnih odstopanj od funkcionalnih, oblikovalskih in tehničnih rešitev

46. člen

(velikost dopustnih odstopanj)

(1) Znotraj območja urejanja so poleg odstopanj, navedenih v 12. in 16. členu, dopustna tudi naslednja odstopanja:

– odstopanja od dejavnosti, določenih v 11. členu odloka, če za to obstajajo prostorske možnosti in, če ni v nasprotju z določbami OPN za posamezno namensko rabo prostora ter ob upoštevanju določil tega odloka glede varstva okolja;

– postopna izvedba, zakoličba ali parcelacija s tem odlokom načrtovanih prostorskih ureditev, vendar v sklopu zaključenih funkcionalnih celot;

– gradnja objektov na območju urejanja brez predhodno izvedene parcelacije v primeru, da se zakoličba objekta izvede po pogojih tega odloka, da se s postavitvijo tega objekta ne ruši koncepta pozidave, da obstaja prometna, komunalna in energetska infrastruktura za obratovanje tega objekta oziroma bo le ta zgrajena skupaj z objektom, vendar dimenzionirana po pogojih tega odloka;

– odstopanja od zakoličbenih točk ob upoštevanju določil in meril tega odloka, ki se nanašajo na gradnjo objektov in ureditev gradbenih parcel;

– izvedba priključka ceste C3 na regionalno cesto, pred izvedbo krožnega križišča;

– ustrezno zmanjšanje območja UE A oziroma UE B zaradi oblikovanja internih cest (UE C) ali območja energetske infrastrukture (UE E);

– v primeru, da gre za izboljšanje funkcionalne zasnove stavb oziroma območja ali ugotovljene naravne omejitve (ob upoštevanju geoloških in hidroloških značilnosti in ostalih določil odloka):

– odstopanja od določitve mesta in števila dovozov na gradbeno parcelo;

– odstopanja od prikazane sheme postavitve, velikosti in oblike stavb;

– odstopanja od prikaza velikosti in oblike ureditvenih enot ob pogoju, da se ne spreminja koncepta urejanja območja;

– odstopanja od prikazane sheme poteka primarnih in sekundarnih internih cest (ne velja za lokacije križišč na regionalni cesti C1) ob zagotavljanju tehničnih elementov ter skladno s predpisi o projektiranju cest;

– odstopanja od predlagane sheme oblik in velikosti gradbenih parcel posameznih poslovnih stavb, ki se lahko zmanjšajo ali povečajo, pri čemer velja, da zaradi odstopanj v velikosti ne sme biti ogrožena funkcionalnost posameznih (zlasti sosednjih) gradbenih parcel.

(2) Odstopanje od pogojev za gradnjo gospodarske javne infrastrukture, določenih v tem odloku, je mogoče tudi v primeru, da se v fazi priprave projektne dokumentacije ali med gradnjo za to pojavijo utemeljeni razlogi zaradi lastništva zemljišč, ustrežnejše tehnološke, okoljevarstvene, geološko-geomehanske, hidrološke, prostorske in ekonomske rešitve ali zaradi drugih utemeljenih razlogov.

(3) Odstopanja ne smejo biti v nasprotju z javnimi interesi in veljavnimi predpisi, z njimi morajo soglašati pristojni upravljalci oziroma nosilci urejanja prostora, v katerih delovno področje spadajo odstopanja.

9. Usmeritve za določitev meril in pogojev po prenehanju veljavnosti OPPN

47. člen

(usmeritve za določitev meril in pogojev po prenehanju veljavnosti OPPN)

(1) Po izgradnji in predaji v uporabo s tem OPPN načrtovanih prostorskih ureditev se lahko OPPN ali njegovi funkcionalno zaključeni deli razveljavijo.

(2) Ob razveljavitvi je potrebno izvedene prostorske ureditve evidentirati v zemljiškem katastru in katastru gospodarske javne infrastrukture ter opredeliti območja varovalnih pasov gospodarske javne infrastrukture za potrebe prikaza stanja prostora v prostorskem informacijskem sistemu.

(3) Po razveljavitvi OPPN se uporabljajo določila veljavnega OPN.

10. Drugi pogoji in zahteve za izvajanje OPPN

48. člen

(obveznosti investitorjev in izvajalcev)

(1) Investitorji so dolžni poleg načrtovanih prostorskih ureditev znotraj posameznih ureditvenih enot oziroma etap/faz gradnje sočasno izvesti tudi vso pripadajočo gospodarsko infrastrukturo (po pogojih upravljalcev in skladno s 45. členom tega odloka), ki bo omogočila funkcioniranje takega območja.

(2) Investitorji krijejo stroške predstavitev, zaščite ali novogradnje infrastrukturnih vodov znotraj oziroma izven območja urejanja, če je to potrebno za izvedbo z OPPN načrtovanih ureditev oziroma je njena posledica.

(3) Financiranje gradnje in prestavitve infrastrukture bo potekalo v dogovoru med investitorji, upravljalci in Občino Šentrupert ob upoštevanju določil tega člena in obveznosti investitorjev v skladu z določili tega odloka. Za komunalno opremo, ki je v pristojnosti lokalne skupnosti, se sklene pogodba o opremljanju na podlagi 78. člena ZPNačrt, v kateri se podrobneje definirajo obveznosti posameznih pogodbenih strank. Za

ostalo infrastrukturo se investitorji in upravljalci v medsebojnih pogodbah podrobneje dogovorijo o pogojih financiranja.

(4) Investitor oziroma izvajalec del mora pri posegih v prostor pristojnim službam s področja gospodarske javne infrastrukture ter s področja zaščite in reševanja, varstva okolja in naravnih virov omogočiti spremljanje stanja na terenu oziroma opravljanje strokovnega nadzora v času izvajanja zemeljskih in gradbenih del.

(5) Investitorji v območju UE B morajo zagotavljati neoviran oziroma pravno formalen dostop (npr. s služnostjo) do lokacije čistilne naprave v območju UE F.

III. GRAFIČNI DEL OPPN

49. člen

(vsebina grafičnega dela)

Grafični del OPPN vsebuje naslednje načrte:

- | | |
|---|--------------|
| 1. Pregledna situacija s prikazom območja urejanja v širšem prostoru | M 1:50000 |
| 2. Izsek iz kartografskega dela izvedbenega dela OPN MONM | M 1:5000 |
| a) – namenska raba | |
| b) – infrastruktura | |
| 3. DOF s prikazom območja urejanja | M 1:2500 |
| 4. TTN s prikazom območja urejanja | M 1:2500 |
| 5. DKN s prikazom območja urejanja | M 1:1000 |
| 6. Geodetski načrt s certifikatom | M 1:500 |
| 7. Geodetski načrt s prikazom območja urejanja | M 1:1000 |
| 8. Ureditvena situacija s prikazom ureditvenih enot | M 1:1000 |
| 9. Načrt parcelacije | M 1:1000 |
| 10. Načrt prometne infrastrukture | M 1:1000 |
| 11. Načrt komunalno-energetske infrastrukture | M 1:1000 |
| 12. Rešitve in ukrepi za varstvo okolja ter varstvo pred naravnimi in drugimi nesrečami | M 1:1000 |
| 13. Karakteristični prečni prerez ceste | M 1:50 |
| 14. Pregledni vzdolžni prerez ceste | M 1:2500/250 |
| 15. Prikaz vplivov in povezav s sosednjimi območji | M 1:2500 |

IV. PREHODNE IN KONČNE DOLOČBE

50. člen

Do izvedbe načrtovanih posegov se v območju urejanja ohranja sedanja raba prostora.

51. člen

(občinski prostorski akti)

Z dnem uveljavitve tega odloka se zaradi razširitve območja urejanja z OPPN ustrezno zmanjšajo območja enot urejanja prostora iz OPN, na katere se posega z OPPN.

52. člen

(hramba OPPN)

OPPN se v analogni in digitalni obliki hrani na sedežu Občine Šentrupert in sedežu Upravne enote Novo mesto. V primeru odstopanj med analogno in digitalno obliko velja analogna oblika.

53. člen

(začetek veljavnosti)

Ta odlok začne veljati naslednji dan po objavi v Uradnem listu Republike Slovenije. Odlok se objavi tudi na spletni strani Občine Šentrupert.

Št. 3500-0013/2014-14

Šentrupert, dne 24. aprila 2017

Župan
Občine Šentrupert
Rupert Gole l.r.

1313. Pravilnik o spremembah Pravilnika o subvencioniranju izgradnje malih komunalnih čistilnih naprav na območju Občine Šentrupert

Na podlagi Odloka o načinu opravljanja gospodarske javne službe odvajanja in čiščenja komunalne in padavinske odpadne vode na delu Občine Šentrupert SLV-01 BDz, SLV-02 BDz in SLV-08 IK (Uradni list RS, št. 69/14, 19. člena Statuta Občine Šentrupert (Uradni list RS, št. 12/07, 102/09) ter Odloka o proračunu Občine Šentrupert za leto 2017 (Uradni list RS, št. 85/16) je Občinski svet Občine Šentrupert na 19. seji dne 24. 4. 2017 sprejel

P R A V I L N I K

o spremembah Pravilnika o subvencioniranju izgradnje malih komunalnih čistilnih naprav na območju Občine Šentrupert

1. člen

V 4. členu Pravilnika o subvencioniranju izgradnje malih komunalnih čistilnih naprav na območju Občine Šentrupert (Uradni list RS, št. 27/16) se četrta alineja prvega odstavka spremeni tako, da se besedilo »od izvajalca gospodarske javne službe izdana pozitivna ocena« nadomesti s »pridobljeno potrdilo o vgradnji s strani izvajalca gospodarske javne službe«

2. člen

V 4. členu Pravilnika o subvencioniranju izgradnje malih komunalnih čistilnih naprav na območju Občine Šentrupert (Uradni list RS, št. 27/16) se četrta alineja drugega odstavka spremeni tako, da se besedilo »potrdilo in strokovno oceno o obratovanju MKČN, ki ju na stroške uporabnika izdelata izvajalec javne službe.« nadomesti s »pridobljeno potrdilo o vgradnji s strani izvajalca gospodarske javne službe«.

Št. 007-0002/2017-2

Šentrupert, dne 25. aprila 2017

Župan
Občine Šentrupert
Rupert Gole l.r.

1314. Sklep o začetku priprave Odloka o občinskem podrobnem prostorskem načrtu za širitev kmetije Kurent (OP-01)

Na podlagi drugega odstavka 57. člena Zakona o prostorskem načrtovanju ZPNačrt (Uradni list RS, št. 33/07, 70/08 – ZVO-1B, 108/09, 80/10 – ZUPUDPP, 43/11 – ZKZ-C, 57/12, 57/12 – ZUPUDPP-A, 109/12, 76/14 – odl. US in 14/15 – ZUUJFO) je Občinski svet Občine Šentrupert na 19. redni seji dne 24. 4. 2017 sprejel

S K L E P**o začetku priprave Odloka o občinskem podrobnem prostorskem načrtu za širitev kmetije Kurent (OP-01)**

1. člen

(splošno)

(1) Na podlagi pobude nosilca kmetije Pavleta Kurenta se v skladu z določili 3. ea člena Zakona o kmetijskih zemljiščih (Uradni list RS, št. 59/96, 31/98 – odl. US, 1/99 – ZNIDC, 54/00 – ZKme, 68/00 – odl. US, 27/02 – odl. US, 58/02 – ZMR-1, 67/02, 110/02 – ZGO-1, 110/02 – ZUreP-1, 36/03, 43/11, 58/12, 27/16) za območje zemljišč s parcelno številko 363/2 k.o. 1399 – Šentrupert začne postopek priprave občinskega podrobnega prostorskega načrta.

(2) S tem sklepom Občinski svet Občine Šentrupert določa način priprave občinskega podrobnega prostorskega načrta (v nadaljevanju: OPPN) za širitev kmetije Kurent, katerega bo izdelovalo podjetje Matrika svetovanje, prostorske storitve d.o.o., Letališka 16, Ljubljana.

(3) OPPN in strokovne podlage morajo biti izdelane v skladu z določili Zakona o prostorskem načrtovanju (Uradni list RS, št. 33/07, 70/08 – ZVO-1B, 108/09, 80/10 – ZUPUDPP, 43/11 – ZKZ-C, 57/12, 57/12 – ZUPUDPP-A, 109/12, 76/14 – odl. US in 14/15 – ZUUJFO), v skladu z določili 3. ea člena Zakona o kmetijskih zemljiščih (Uradni list RS, št. 59/96, 31/98 – odl. US, 1/99 – ZNIDC, 54/00 – ZKme, 68/00 – odl. US, 27/02 – odl. US, 58/02 – ZMR-1, 67/02, 110/02 – ZGO-1, 110/02 – ZUreP-1, 36/03, 43/11, 58/12, 27/16) ter v obliki in vsebini v skladu s Pravilnikom o vsebini, obliki in načinu priprave občinskega podrobnega prostorskega načrta (Uradni list RS, št. 99/07), Odlok o Občinskem prostorskem načrtu Občine Šentrupert (Uradni list RS, št. 81/13; v nadaljevanju: OPN Šentrupert) ter drugih veljavnih zakonskih in podzakonskih aktih.

2. člen

(ocena stanja in razlogi za pripravo OPPN)

(1) Po OPN Šentrupert je predmetno območje urejanja OP-01 po podrobnejši namenski rabi kmetijsko zemljišče. V skladu z določili 3. ea člena Zakona o kmetijskih zemljiščih (Uradni list RS, št. 59/96, 31/98 – odl. US, 1/99 – ZNIDC, 54/00 – ZKme, 68/00 – odl. US, 27/02 – odl. US, 58/02 – ZMR-1, 67/02, 110/02 – ZGO-1, 110/02 – ZUreP-1, 36/03, 43/11, 58/12, 27/16) sme lokalna skupnost, na pobudo nosilca kmetije, ki je vpisana v register kmetijskih gospodarstev, na kmetijskih zemljiščih brez spremembe namenske rabe načrtovati kmetijske objekte, ki so neposredno namenjeni kmetijski dejavnosti, kakor tudi preselitev kmetijskih gospodarstev v celoti, pri čemer se sme ne glede na zakon, ki ureja graditev objektov, dovoljenje za gradnjo stanovanjskega objekta izdati šele po pridobitvi uporabnega dovoljenja za kmetijske objekte neposredno namenjene kmetijski dejavnosti.

(2) Preverjanje izpolnjevanja pogojev po točki a) iz četrtega odstavka 3. ea člena Zakona o kmetijskih zemljiščih je opravljeno preko spletnega portala Vpogled občin v podatke registriranih kmetijskih gospodarstev na straneh Ministrstva za kmetijstvo, gozdarstvo in prehrano; preverjanje podatkov o obveznem invalidskem in pokojninskem zavarovanju na podlagi 17. člena Zakona o pokojninskem in invalidskem zavarovanju (ZPIZ-2) je opravljeno preko sistema e-Poizvedbe Zavoda za zdravstveno zavarovanje Slovenije.

(3) Ureditveno območje se nahaja na jugovzhodnem delu naselja Škrlevo. Območje OPPN obsega zemljišča s parcelno številko 363/2 k.o. 1399 – Šentrupert in obsega površino 1.812 m².

3. člen

(vsebina in oblika OPPN)

(1) V OPPN je predvidena umestitev stanovanjskega objekta za potrebe bivanja bodočega nosilca kmetije ter izvedba priključkov na komunalno, energetska in prometno infrastrukturo, ki se bo izvedla v skladu s pogoji smernic posameznih pristojnih nosilcev urejanja prostora. V OPPN je dovoljeno graditi tudi nezahtevne in enostavne objekte v skladu z določili Uredbe o razvrščanju objektov glede na zahtevnost gradnje (Uradni list RS, št. 18/13, 24/13 in 26/13) oziroma akta, ki bo morebiti nadomestil navedeno uredbo. Novi objekti se bodo komunalno navezali na obstoječe komunalne sisteme, ki potekajo v bližini območja.

(2) Načrtovalec OPPN-ja bo moral predati pripravljavcu, to je Občini Šentrupert, šest izvodov akta v analogni obliki in en izvod v digitalni obliki, tako tekstualni kot grafični del, le-tega pa v programu AutoCAD (dwg) oziroma zapisu, ki ga uporablja pripravljavec.

4. člen

(način pridobitve strokovnih rešitev)

(1) Strokovne rešitve bo izdelal izbrani prostorski načrtovalec na podlagi prikaza stanja prostora. Strokovna rešitev mora biti izdelana v skladu z določili Pravilnika o vsebini obliki in načinu priprave občinskega podrobnega prostorskega načrta (Uradni list RS, št. 99/07).

(2) Kolikor bo za predviden OPPN potrebno izvesti celovito presojo vplivov na okolje, bo potrebno za dopolnjeni osnutek zagotoviti okoljsko poročilo in ga skupaj z dopoljenim osnutkom akta poslati pristojnemu ministrstvu.

(3) Pri izdelavi OPPN je treba upoštevati vse predhodno izdelane strokovne podlage in druga gradiva s področja prostorskega razvoja, varstva okolja in ohranjanja narave za predmetno območje.

(4) Strokovne podlage, na katerih bodo temeljile rešitve, ki jih pripravi načrtovalec, so:

- idejna zasnova načrtovane prostorske ureditve izdelane na način, ki vključuje vse funkcionalne, urbanistične, krajinske, arhitekturne in okoljevarstvene rešitve in ureditve z ustreznim poročilom in utemeljitvijo;

- idejno zasnovo nove prometne ureditve tudi v odnosu do obstoječe, vključno z ureditvami mirujočega prometa;

- idejna zasnova novih energetskih, vodovodnih, komunalnih in drugih infrastrukturnih priključkov in ureditev;

- geodetske podlage v digitalni obliki za izdelavo OPPN;
- podatke iz zemljiške knjige o lastnikih in imetnikih drugih stvarnih pravicah;

- druge morebitne dodatne strokovne podlage.

(5) Kolikor se bo v postopku priprave OPPN izkazala potreba po izdelavi dodatnih strokovnih podlag, se bodo le-te pripravile tekom postopka. Izbrani prostorski načrtovalec bo izdelal ali vsaj koordiniral izdelavo vseh potrebnih strokovnih podlag za izdelavo OPPN. Strokovne podlage na podlagi svojih področnih predpisov posredujejo tudi pristojni nosilci urejanja prostora za področje svoje pristojnosti.

5. člen

(postopek in roki priprave OPPN)

(1) Izvedejo se naslednji nadaljnji postopki:

Faze	Roki
Objava Sklepa o začetku priprave OPPN	april 2017
Izdelava osnutka OPPN	maj 2017
Pridobitev smernic nosilcev urejanja prostora v roku 30 dni	junij 2017
Priprava dopoljenega osnutka OPPN v skladu z zahtevami iz smernic	junij 2017

Faze	Roki
Javna razgrnitev dopolnjenega osnutka OPPN in javna obravnava	junij 2017
Priprava stališč do pripomb iz javne razgrnitve in javne obravnave	julij 2017
Priprava predloga OPPN za pridobitev mnenj nosilcev urejanja prostora	julij 2017
Pridobitev mnenj nosilcev urejanja prostora	avgust 2017
Priprava usklajenega predloga OPPN za obravnavo na Občinskem svetu Občine Šentrupert	avgust, september 2017
Priprava končnega predloga po sprejemu OPPN na Občinskem svetu Občine Šentrupert in objava Odloka o OPPN v Uradnem listu RS	september 2017

(2) Če se na podlagi obvestila Ministrstva za okolje in prostor ugotovi, da je potrebno izdelati okoljsko poročilo, se na podlagi veljavne zakonodaje celotni postopek ustrezno podaljša.

(3) Pri realizaciji terminskega plana lahko pride do časovnega zamika tudi zaradi drugih objektivnih okoliščin, ki lahko vplivajo na potek sprejemanja prostorskega akta.

6. člen

(nosilci urejanja prostora)

(1) Pristojni nosilci urejanja prostora za izdajo smernic in mnenj na osnutek in predlog OPPN so:

- Ministrstvo za okolje in prostor, Direktorat za okolje, Sektor za strateško presojo vplivov na okolje, Dunajska c. 47, 1000 Ljubljana;
- Ministrstvo za kmetijstvo, gozdarstvo in prehrano, Direktorat za kmetijstvo, Dunajska 22, 1000 Ljubljana;
- Zavod Republike Slovenije za varstvo narave;
- Ministrstvo za obrambo, Uprava RS za zaščito in reševanje, Oddelek za prostorske, urbanistične in druge tehnične ukrepe, Vojkova cesta 61, 1000 Ljubljana;
- Ministrstvo za obrambo RS, Direktorat za obrambne zadeve, Sektor za civilno obrambo, Vojkova cesta 55, 1000 Ljubljana;
- Elektro Celje d.d., DE Krško, Vruncčeva 2a, 3000 Celje;
- Občina Šentrupert, Šentrupert 33, 8232 Šentrupert (za področje lokalnih cest);
- Komunala Trebnje, Goliev trg 9, 8210 Trebnje (za področje oskrbe s pitno vodo, za področje odvajanja odpadnih in meteoritnih voda);
- Telekom Slovenije d.d., Novi trg 7a, 8000 Novo mesto.

(2) V skladu z določili 58. člena ZPNačrt in 40. člena Zakona o varstvu okolja se poda vloga na ministrstvo pristojno za varstvo okolja za pridobitev odločbe o morebitni obveznosti izdelave celovite presoje vplivov na okolje (CPVO).

(3) Kolikor se izkaže, da se predvideni posegi na predmetnem območju dotikajo tudi morebitnih drugih področij, kot jih pokrivajo zgoraj navedeni nosilci urejanja prostora, se jih mora vključiti in od njih pridobiti smernice in mnenja.

(4) Nosilci urejanja prostora so dolžni v 30 dneh od prejema poziva na predloženi osnutek OPPN podati smernice za načrtovanje. V primeru, da v 30 dneh nosilci urejanja prostora ne podajo smernic, se šteje, da smernic nimajo. V tem primeru mora načrtovalec prostorske ureditve upoštevati vse veljavne predpise in druge pravne akte.

(5) Na usklajen predlog OPPN morajo nosilci urejanja prostora v 30 dneh podati svoje mnenje. V primeru, da nosilci

urejanja prostora v 30 dneh svojega mnenja niso podali, se šteje, da soglašajo s predlagano prostorsko ureditvijo.

7. člen

(obveznosti v zvezi s financiranjem priprave OPPN)
Finančna sredstva za izdelavo OPPN in strokovnih podlag zagotovi pobudnik priprave OPPN.

8. člen

(začetek veljavnosti sklepa)

Ta sklep se objavi v Uradnem listu Republike Slovenije in na svetovnem spletu, na naslovu: <http://www.sentrupert.si> ter začne veljati naslednji dan po objavi v Uradnem listu Republike Slovenije. Občina Šentrupert pošlje ta sklep tudi Ministrstvu za okolje in prostor.

Št. 3500-0002/2017-4
Šentrupert, dne 24. aprila 2017

Župan
Občine Šentrupert
Rupert Gole l.r.

1315. Sklep o ukinitvi statusa javnega dobra

Na podlagi 23. člena Zakona o graditvi objektov (Uradni list RS, št. 102/04 – UPB, 14/05 – popr., 92/05 – ZJC-B, 93/05 – ZVMS, 111/05 – odl. US, 126/07, 108/09, 61/10 – ZRud-1, 20/11 – odl. US, 57/12, 101/13 – ZDavNepr, 110/13 in 19/15) in 19. člena Statuta Občine Šentrupert (Uradni list RS, št. 12/07, 102/09) je Občinski svet Občine Šentrupert na 19. redni seji dne 24. 4. 2017 sprejel

S K L E P

o ukinitvi statusa javnega dobra

I.

S tem sklepom se ukine status javnega dobra na nepremičninah:

- parc. št. 2624/6, zemljišče v izmeri 64 m², k.o. 1400 – Straža,
- parc. št. 2624/5, zemljišče v izmeri 154 m², k.o. 1400 – Straža,
- parc. št. 3969/35, zemljišče v izmeri 278 m², k.o. 1399 – Šentrupert,
- parc. št. 137/27, zemljišče v izmeri 180 m², k.o. 1399 – Šentrupert.

II.

Nepremičnine iz prejšnjega člena prenehajo imeti značaj javnega dobra in postanejo lastnina Občine Šentrupert.

III.

Ta sklep začne veljati naslednji dan po objavi v Uradnem listu Republike Slovenije.

Št. 478-0002/2017-2
Šentrupert, dne 24. aprila 2017

Župan
Občine Šentrupert
Rupert Gole l.r.

TIŠINA

1316. Odlok o spremembah in dopolnitvah Odloka o občinskem prostorskem načrtu Občine Tišina – SD OPN 1

Na podlagi prvega odstavka 52. člena Zakona o prostorskem načrtovanju (Uradni list RS, št. 33/07, 70/08 Zakona o varstvu okolja – ZVO-1B, 108/09, 80/10 Zakona o umeščanju prostorskih ureditev državnega pomena v prostor – ZUPUDPP, 43/11 Zakona o kmetijskih zemljiščih – ZKZ-C, 57/12, 57/12 – ZUPUDPP-A, 109/12 in 14/15 Zakona o ukrepih za uravnoteženje javnih financ občin – ZUUJFO) ter 16. člena Statuta Občine Tišina (Uradni list RS, št. 41/15) je Občinski svet Občine Tišina na 3. izredni seji dne 20. 4. 2017 sprejel

O D L O K

o spremembah in dopolnitvah Odloka o občinskem prostorskem načrtu Občine Tišina – SD OPN 1

I. UVODNI DOLOČBI

1. člen

(predmet sprememb in dopolnitev)

S tem odlokom se sprejmejo spremembe in dopolnitve Odloka občinskega prostorskega načrta Občine Tišina (v nadaljevanju: SD OPN 1). V okviru teh sprememb se v celotni zamenja besedilo strateškega in izvedbenega dela Občinskega prostorskega načrta Občine Tišina, ki je bil sprejet z odlokom (Uradni list RS, št. 14/07).

2. člen

(vsebina prostorskega načrta)

SD OPN 1 se nanašajo na spremembe celotnega strateškega in izvedbenega dela, ki obsegajo:

- zamenjava celotnega besedila odloka od vključno 3. člena do vključno 58. člena,
- dopolnitev odloka z novo Prilogo 1 z nezahtevnimi, enostavnimi in začasnimi objekti.

Besedilo odloka se glasi:

»II. STRATEŠKI DEL PROSTORSKEGA NAČRTA

1. Izhodišča in cilji prostorskega razvoja občine

3. člen

(stanje, značilnosti in težnje dosedanjega prostorskega razvoja v občini)

(1) Območje Občine Tišina (v nadaljevanju: občina) zavzema nižinsko severno od reke Mure, ki jo imenujemo zahodno Ravensko. Območje je izrazito kmetijsko, s kvalitetskimi njivskimi površinami, vendar kmetijstvo ni več vodilna gospodarska panoga. Prebivalstvo v občini v povprečju upada, le v naseljih Murski Črnci in Tropovci prebivalstvo v zadnjih letih rahlo narašča. Nadpovprečno prebivalstvo narašča v romskem naselju pri Vanča vasi. Prisotno je pomanjkanje delovnih mest, ki jih občina želi zagotoviti v naseljih bivanja.

(2) V občini je 12 naselij in en večji zaselek. Središče občine je naselje Tišina, ki skupaj z delom naselja Tropovci zadovoljuje potrebe na lokalnem nivoju. Družbene funkcije so razporejene v centralnem delu naselja, kjer je občinska zgradba, šola, cerkev, trgovina osnovne preskrbe in servisi. Vsa naselja v občini so nižinska obcestna naselja, glede na tipologijo in tudi po funkciji ima večina še vedno pretežno kmečki značaj. Večja območja družbene infrastrukture se nahajajo le v centralnem delu naselja Tišina. Javne površine so omejene na rekreacijske in športne površine. V vseh naseljih so še prosta nezazidana stavbna zemljišča, ki se pojavljajo kot vrzeli ob cestah.

(3) Območje občine je zaradi odsotnosti večjih urbanih središč in industrije, zaradi komunalno opremljenih naselij in dobre povezave z bližnjimi regijskimi centri, kvalitetno bivalno okolje. V zadnjih letih je bilo izboljšanje kvalitete bivalnih območij usmerjeno v gradnjo infrastrukture, predvsem je to oskrba s pitno vodi ter zbiranje in čiščenje odpadnih voda. Pomanjkljivo je urejen le odvod meteornih voda. Ostala infrastruktura (prometna infrastruktura in telekomunikacije) je bila izvedena pred časom na celotnem območju občine. Urejen je pretežni del lokalnih cest, saj so vse lokalne ceste in poti asfaltirane. To omogoča mobilnost in neposredno povezavo vseh naselij in zaselkov z lokalnim središčem in drugimi občinskimi središči ter višje kategoriziranimi cestami, ki vodijo v večja središča (Mursko Soboto in Maribor). K boljši povezanosti s širšim zaledjem in tujino prispeva tudi avtocesta, na katero se občina navezuje preko državne ceste.

(4) Občina je že v preteklosti želela zagotoviti ustrezna zemljišča za dejavnosti, ki bi zagotavljale delovna mesta v domačem kraju. Ker ni bilo drugih površin, je bila rezervirana poslovno-obrtna cona v občinskem središču, ki se nahaja v neposredni bližini centralnega dela naselja in zato ni primerna za agresivne dejavnosti. Drugih večjih prostih površin za razvoj dejavnosti v občini ni, zato se pojavlja težnja po zagotovitvi ustreznih zemljišč za razvoj gospodarskih dejavnosti.

(5) V občini so kot posebna območja opredeljena poplavna območja in območja varstva narave, ki predstavljajo oviro za prostorski razvoj in razmeščanje dejavnosti. Občina zato med cilje prostorskega razvoja uvršča tudi načela za usmerjanje prostorskega razvoja izven naravovarstvenih območij in izven območij, ki jih lahko ogrožajo naravne in druge nesreče. Dejavnosti se usmerja izven območij, ki so ali bodo ogrožena zaradi naravnih in drugih nesreč.

4. člen

(možnosti prostorskega razvoja ob upoštevanju predhodnih ugotovitev in razvojnih potreb v občini ter razvojnih potreb države in regije)

(1) Občinski prostorski načrt Občine Tišina (v nadaljevanju: OPN) temelji na usmeritvah iz Strategije prostorskega razvoja Slovenije in Prostorskega reda Slovenije. Dejavnosti v prostoru občine se usmerja na način, da ustvarjajo največje pozitivne učin-

ke za prostorsko uravnotežen in gospodarsko učinkovit razvoj, socialno povezanost in kakovost naravnega in bivalnega okolja. Zagotavlja se racionalna raba prostora in varnost prebivalstva z ustreznim načrtovanjem, večnamensko rabo in povezovanjem sektorjev. Negativna stanja v prostoru se izboljšuje s prostorskimi in okoljskimi ukrepi. V občini, predvsem pa v občinskem središču naselju Tišina, se vzpodbuja razvoj delovnih mest in s tem zmanjšuje vsakodnevne delovne migracije.

(2) Naselja morajo biti varna, socialno pravična, vitalna, zdrava in urejena. Kvaliteta bivalnega okolja se zagotavlja z ustrežno in racionalno infrastrukturno opremljenostjo, z razvito mrežo gospodarskih in storitvenih dejavnosti, dostopnostjo do družbene javne infrastrukture, z zagotavljanjem ustrezne oskrbe s pitno vodo in z zagotavljanjem varstva ljudi, premoženja, kulturne dediščine in okolja ter z ustreznim varstvom pred naravnimi in drugimi nesrečami. Prostorski razvoj se usmerja izven območij, ki jih lahko ogrožajo naravne in druge nesreče.

(3) Prostorski razvoj naselij se usmerja na proste površine znotraj naselij in zagotovitev dodatne komunalne opreme. V večini naselij so širitve za stanovanjsko gradnjo in kmetijske dejavnosti načrtovane le na robovih in vrzelih kot zaokrožitev območja naselja. Nove površine se zagotovi za razvoj gospodarskih dejavnosti v obrtni coni v Gederovcih. Zagotovi se dodatne površine za razvoj romskega zaselka v Borejcih.

(4) V naseljih, kjer še ni meteorne kanalizacije, se poiščejo tehnične in prostorske rešitve za odvod in čiščenje, vključno z meteornimi odpadnimi vodami. Meteorna kanalizacija mora biti ločena. Izpust v površinske odvodnike bo obogatil vodno mrežo in posredno podtalnico.

(5) Za zagotavljanje ustrezne oskrbe s pitno vodo se je občina vključila v obnovo in posodobitve sistemov oskrbe s pitno vodo ter njihovo povezovanje v bolj racionalne, učinkovite in strokovno nadzorovane sisteme. V ta namen se je občina vključila v regijski projekt »Oskrba s pitno vodo Pomurja – sistem B«, v okviru katerega se zagotavlja javna oskrba s pitno vodo vsem prebivalcem občine. Na območju občine so številni in razpršeni viri pitne vode, zato se varuje vse obstoječe in potencialne vire vodooskrbe, med katerimi so potencialno lahko tudi obstoječi viri za lastno oskrbo s pitno vodo oziroma viri, ki še morda niso zaščiteni glede na predpise.

(6) Razvoj kmetijstva sloni na obstoječih večjih posestnikih (bivša državna kmetijska gospodarstva) in na posameznikih, ki svoja gospodarstva šele razvijajo. V kmetijstvu so podani pogoji za intenzivno poljedelsko pridelavo in pridelavo v rastlinjakih z uporabo geotermalne vode. Komasačije so pretežno izvedene.

(7) Na območju občine so nahajališča proda in peska. V primeru izkazanega interesa za izkoriščanje mineralnih surovin bo občina po podrobnejših prostorskih preveritvah pretehtala ali je smotrno določeno območje z osnovno namensko rabo prostora opredeliti kot območje mineralnih surovin. Za namen izkoriščanja mineralnih surovin je potrebno sprejeti občinski podrobni prostorski načrt (v nadaljevanju: OPPN). Za nelegalne kope se predvidi ustrezne sanacijske ukrepe, s katerimi se bo izvršila ustrezna renaturacija ob upoštevanju specifične krajinskih značilnosti in mikoreliefa. Sanacija nelegalnih kopov se izvaja v skladu s predpisi o graditvi objektov.

(8) Del občine ob reki Muri je krajinsko območje s prepoznavnimi značilnostmi, ki je pomembno na nacionalni ravni. Ohranjanje in razvoj teh območij se zagotavlja z ustreznim načrtovanjem in programiranjem ter zavarovanjem. Širše območje je definirano kot ekološko pomembno območje s številnimi lokalnimi naravnimi vrednotami in kot posebno varstveno območje Natura 2000. V območju se biotska raznovrstnost in habitatni tipi rastlinskih in živalskih vrst ohranjajo z rabo prostora, ki omogoča vzpostavitev in vzdrževanje ugodnega stanja teh vrst.

Območja varstva narave so obvezujoča za občino in vpeta v vse razvojne pobude, sočasno pa se območja varstva narave ob reki Muri izkoristi kot razvojni potencial na področju turizma in rekreacije ob upoštevanju pogojev za varstvo narave.

5. člen

(medsebojni vplivi in povezave z območji sosednjih občin)

(1) Občina je povezana s sosednjimi občinami Radenci, Cankovo, Puconci in Mestno občino Murska Sobota ter sosednjo Republiko Avstrijo z dobro urejeno cestno mrežo. Javni potniški promet je omejen na avtobusne povezave, ki pa so minimalne in se opuščajo. Delno so s sosednjimi občinami vzpostavljene rekreacijske kolesarske poti, večinoma ob javnih cestah in na območju ob reki Muri.

(2) Z Mestno občino Murska Sobota je občina povezana predvsem zaradi zadovoljevanja nekaterih družbenih funkcij (npr. srednje šole, zdravstvena oskrba, kultura, šport itd.), kar omogoča neposredna cestna povezava.

6. člen

(cilji skladnega prostorskega razvoja občine)

Cilji prostorskega razvoja občine so:

- zagotovi se delovna mesta v občini s spodbujanjem proizvodne obrti,
- ustvari se kvalitetne pogoje bivanja z zagotovitvijo ustreznih bivalnih površin in dograditvijo komunalne infrastrukture,
- utrdi se vloga vodilne občine v zahodnem delu pomurske regije z razvojem družbene infrastrukture in gospodarskih dejavnosti,
- zagotovi se prostorski razvoj romskega naselja,
- ohranja se prostorsko identiteto naselij,
- vzpodbuja se dopolnilno gradnjo v območjih individualne stanovanjske gradnje,
- zagotovi se kvaliteto bivalnega okolja z ustrežno in racionalno infrastrukturno opremljenostjo, z razvito mrežo gospodarskih in storitvenih dejavnosti ter dostopnostjo do družbene infrastrukture,
- zagotovi se trajnostna raba naravnih virov, mineralnih surovin,
- vzpodbuja se rabo obnovljivih virov energije ter racionalno ravnanje z odpadki,
- ohranja se biotska raznovrstnost in ugodno stanje habitatnih tipov v vseh območjih varstva narave,
- celostno se ohranja in varuje objekte in območja kulturne dediščine,
- v lokalnem središču, naselju Tišina se dopolnjuje funkcijo lokalnega središča z razvojem dopolnjujočih dejavnosti, ki zagotavljajo naselju, občini in širšemu območju ustrezno osnovno oskrbo, sanira in vzpostavi se zeleni sistem v naselju, ohranja se kulturno dediščino in identiteto naselja,
- izboljšuje trajnostno mobilnost in spodbuja fizične integracije prometnih podsistemov,
- komunalno opremiti poslovno-obrtna območja,
- pospešuje se razvoj turizma ter vzpostavi primerno turistično infrastrukturo,

- podvojiti število družinskih kmetij, ki bodo razpolagale z več kot 10 ha obdelovalne zemlje,
- pospeševati specializacijo proizvodnje (sadjarstvo, zelenjadarstvo, domače mesnine, turistična ponudba) na kmetijah, ki imajo več kot 2 ha obdelovalne zemlje, spodbujati uvajanje dopolnilnih dejavnosti na kmetijah (zelenjadarstvo, domače obrti, predelavo ali obdelavo kmetijskih proizvodov), povezovanje kmetovalcev in čim večja oskrba prebivalstva z domačimi pridelki in izdelki,
- spodbujati turistično ponudbo in pridobitev nastanitvenih kapacitet (zeleni turizem – reka Mura, sanacija opuščenih gramoznic v rekreacijsko turistično ponudbo, pohodništvo, kolesarstvo, ribolov ipd.),
- zagotoviti kvalitetno pitno vodo.

2. Zasnova prostorskega razvoja občine

7. člen

(prednostna območja za razvoj poselitve in razvoj dejavnosti)

(1) Poselitev se prioriteto usmerja v proste površine znotraj naselij, zaradi racionalne izrabe javne gospodarske infrastrukture pa tudi v nova območja na robovih naselij, ki pomenijo zaokrožitev meje naselij. Razvoj naselij se usmerja v zgoščitev ob upoštevanju morfologije naselij in obstoječe grajene strukture. Zaradi ohranitve morfološke strukture obcestnih naselij in delov naselij se onemogoči gradnja stanovanjskih objektov v liniji gospodarskih objektov tako, da se vrtovi in sadovnjaki opredelijo kot zelene površine. Degradiranih ali nezadostno izkoriščenih zemljišč v občini ni. Uredijo in razširijo se rekreacijska območja v vseh naseljih.

(2) Razvoj romskega zaselka v Borejcih je usmerjen v širitev, saj znotraj obstoječega naselja ni možno zagotoviti potreb po stanovanjih.

(3) Na področju kmetijstva se vzpodbuja preusmeritve dela kmetijske pridelave v kulture za izkoriščanje biomase kot alternativni vir energije (bioplin, biodizel). Vzpodbuja se tudi intenzivna pridelava pod rastlinjaki ter namakanje kmetijskih zemljišč. Za vsa kmetijska zemljišča, izven območji varstva narave, se načrtujejo agrarne operacije ter namakanje s koriščenjem vode iz reke Mure. Za razvoj kmetijstva se v občini zagotovi možnost gradnje večjih proizvodnih objektov tudi izven poselitvenih območij. Širitev kmetij v naseljih je možna le, če so zagotovljeni prostorski in okoljski pogoji.

(4) Za razvoj gospodarskih dejavnosti v naseljih ni prostorskih možnosti, zato se zagotovi dodatne površine ob državni meji v naselju Gederovci.

(5) Razvoj turizma je usmerjen v zavarovana območja ob reki Muri, kjer se načrtujejo pohodniške in kolesarske poti brez večjih posegov. Nastanitvene turistične kapacitete so možne kot dopolnilna dejavnost na kmetijah.

(6) Za razvoj športnih in rekreacijskih dejavnosti se poveča obstoječa igrišča, na krajevnih travnatih rekreacijskih območjih se uredi potrebno infrastrukturo.

8. člen

(vloga in funkcija naselij)

Občinsko središče, naselje Tišina je lokalno središče, ki zagotavlja prebivalcem naselja in njegovega zaledja možnosti za vsakodnevno oskrbo, osnovno izobraževanje, informiranje in druženje. Ostala naselja v občini so funkcijsko manj pomembna. So podeželska naselja z bivalno funkcijo, z vmesnimi kmečkimi gospodarstvi in zadovoljujejo osnovno preskrbo in rekreacijo.

9. člen

(temeljne smeri prometnega povezovanja)

(1) Prometno je občina navezana na sosednje občine in pomembnejša regionalna središča (Maribor in Murska Sobota) preko državnih cest. Glavne prometne smeri so speljane do Mestne občine Murska Sobota na vzhodu in do Občine Radenci na zahodu. Obe smeri povezujeta občino s širšim območjem regije in s Slovenijo. Z izgradnjo dela avtoceste se je tranzitni promet na glavni cesti močno zmanjšal, tako da se po njej odvija le lokalni medkrajevni promet. Neposredno je po regionalni cesti občina povezana tudi z Republiko Avstrijo, zaradi česar je na relacijo Murska Sobota Gederovci povečan promet.

(2) Načrtovana je tudi železniška povezava med Mursko Soboto in Republiko Avstrijo. Del trase poteka po območju občine, vendar povezava ni strateška odločitev občine, zato je vključena zgolj informativno.

10. člen

(druga pomembna območja)

(1) V občini se območja varstva narave nahajajo na južnem delu ob reki Muri, kjer so izključene dejavnosti, ki bi kakorkoli ogrozile biotsko raznovrstnost območja, vključno s kmetijskimi operacijami. Na teh območjih se melioracije, komasacije in namakanje ne bodo izvajale.

(2) Poselitev in gradnja gospodarske javne infrastrukture se načrtuje izven območij naravnih vrednot in ekološko pomembnih območij oziroma posebnih in potencialnih posebnih varstvenih območij. Nove posege se praviloma načrtuje tudi izven znanih arheoloških najdišč in izven območij zavarovane kulturne dediščine.

(3) Na območju občine trenutno ni pridobivalnega prostora, za katerega bi bila podeljena rudarska pravica za gospodarsko izkoriščanje mineralne surovine. Na perspektivnem nahajališču v Rankovcih bo izkoriščanje dopustno, ko se bo območje z osnovno namensko rabo prostora opredelilo kot območje mineralnih surovin in ko bo za namen izkoriščanja mineralnih surovin sprejet OPPN. Opuščene gramoznice se sanirane v rekreacijska območja. Sanacija nelegalnih kopov se bo izvajala v skladu z določbami Zakona o graditvi objektov. V primeru opredelitve opuščenih gramoznic v kopalne vode je potrebno upoštevati vse predpise s tega področja.

3. Zasnova gospodarske javne infrastrukture lokalnega pomena

11. člen

(prometna infrastruktura)

(1) Po območju občine potekata v smeri vzhod-zahod glavna cesta Murska Sobota–Maribor in regionalna cesta Murska Sobota–Gederovci, povezuje ju regionalna cesta Gederovci–Petanjci. Novih prometnih povezav občina ne načrtuje, razvoj cestne infrastrukture je usmerjen v posodobitev lokalnih cest in poti s sanacijo cestišč, napravo pločnikov v naseljih in kolesarskih poti med naselji ter ureditev turističnih poti ob reki Muri.

(2) Po območju občine je načrtovana železniška povezava med Mursko Soboto in Republiko Avstrijo. Trasa je še v načrtovanju, v postopku priprave dokumentacije pa bo sodelovala tudi občina.

(3) Rekonstruirati in urediti se varčno javno razsvetljavo ob prometnih površinah v vseh naseljih.

(4) Znotraj občinskega središča, naselja Tišina in v pretežnem delu ostalih naselij v občini, se za izboljšanje pogojev za hojo in kolesarjenje zagotavlja sklenjena mreža pločnikov in kolesarskih stez, s čimer se omogoči varno pešačenje in kolesarjenje prebivalcem ter istočasno boljša dostopnost do raznih dejavnosti (šola, zdravstveni dom, trgovine, upravne stavbe ipd.). Ob objektih javnega značaja, itd. se uredijo ustrezna odstavna mesta za kolesa.

(5) Istočasno se v centralnem delu naselja Tišina kakor tudi ostalih naselij, zagotavlja zadostno število parkirnih mest glede na namen območja. Pomembno je, da se pri načrtovanju novih območij in objektov predvidi zadostno število parkirnih mest tako za uporabnike novogradenj, kakor tudi za neposredno okolico. Obstoječe parkirne površine je potrebno ustrezno rekonstruirati, obnoviti ter talno in prometno označiti.

(6) Po ozemlju občine poteka kar nekaj turistično-rekreativnih peš in kolesarskih poti (Mura Drava Bike, Pomurska planinska pot, Plavčkova pohodniška pot, Keplerjeva zvezdna pot, Pot ob Muri, Pot do ribnikov, Vzhodna etnološka pot, Protestantska pot, Kostanjeva kolesarska pot, Pot vzhajajočega sonca, Turistična pot ob Muri, Turistična poti med vrelci itd.). V prihodnosti je potrebno zagotoviti ustrezno prometno varnost obstoječih in predvidenih peš in kolesarskih poti, z izgradnjo ločenih prometnih površin, kjer je to iz tehničnih vidikov mogoče in množične uporabe smiselno.

(7) Sistem javnega potniškega prometa je na področju občine vzpostavljen in deluje. V prihodnosti bo občina še naprej načrtovala sistem javnega potniškega prometa v povezavi s sosednjimi občinami oziroma na ravni regije za zagotavljanje dostopa do večjih zaposlitvenih središč in centralnih naselij, ki zadovoljujejo centralne dejavnosti (šolanje, oskrba ipd.). Ohranjala se bo integracija šolskih in javnih linijskih prevozov in smiselno načrtovala potrebna infrastruktura za njihovo izvedbo. V naseljih oziroma delih naselij, kjer postajališč javnega potniškega prometa še nimajo urejenih, se le-te načrtujejo, s čimer se bo zagotovil tudi varen dostop do njih.

12. člen

(telekomunikacije)

Občina bo na svojem območju vzpodbujala razvoj telekomunikacijskega omrežja za vključitev najširšega kroga prebivalcev v informacijsko družbo. Vzpodbuja se tudi povezovanje in združevanje obstoječih telekomunikacijskih omrežij. V vsakem naselju se zagotovi optično omrežje in uporaba optičnih povezav večjim uporabnikom.

13. člen

(energetika)

(1) Ob povečanju obremenitev z električno energijo in ob potrebah po dodatni moči, bodo na posameznih območjih zgrajene nove transformatorske postaje s pripadajočim omrežjem. Potrebe bodo preverjene pred izdelavo dokumentacije in na podlagi programa opremljanja stavbnih zemljišč.

(2) Na območju občine so zgrajeni naslednji elektroenergetski vodi, naprave in objekti:

- visokonapetostno omrežje (110 kV),
 - srednjenapetostno omrežje (20 kV),
 - transformatorska postaja 20/0,4 kV ter
 - pripadajoče niskonapetostno omrežje
- Srednjenapetostno omrežje je z električno energijo napajano iz 110/20 kV RTP Murska Sobota.

(3) Na obravnavanem območju ima Elektro Maribor d.d. v naslednjem srednjeročnem obdobju predvideno izgradnjo naslednjih elektroenergetskih vodov in naprav, in sicer:

- 100 kV SN VODI:
 - DV 2x110 kV MURSKA SOBOTA – MAČKOVCI
- 20 kV SN VODI:
 - KB DV MURSKI PETROVCI (d-577) – DV ZGORNJI PETANJCI MURA (d-506)
 - KB TIŠINA RUŽIČ – TIŠINA (SPODNJI PETANJCI – TIŠINA)
 - KB GRADIŠČE VAS – TROPOVCI
 - KB MURSKI ČRNCI – GRADIŠČE
 - KB PETANJCI
- TP 20/0,4 kV SN/NN:
 - TP TROPOVCI (t-263), gradbena obnova
 - TP PETANJCI (nadomestna TP)
 - TP MURSKI ČRNCI (nadomestna TP)
- NN 0,4 kV VODI:
 - NNO BOREJCI (t-269) – izvod vodovod
 - NNO RANKOVCI VAS (t-307) IZVOD Gederovci, dokončanje iz obnove v letu 2014
 - NNO GRADIŠČE VAS (t-505) – izvod Tropovci
 - NNO TROPOVCI (t-263) – izvod Gradišče
 - NNO RANKOVCI VAS (t-307) – izvod Tišina
 - NNO SODIŠINCI VAS (T-591) – izvod Recek
 - NNO PETANJCI
 - NNO MURSKI ČRNCI, vključitev v nadomestno TP.

(4) Po območju občine potekajo oziroma so načrtovane naslednje prostorske ureditve državnega pomena za proizvodnjo in prenos električne energije:

- predvidena HE Hrastje Mota – DPN v izdelavi,
- predvidena DV 2x110kV Maribor – Lenart – Murska Sobota – sprejeti DPN,
- DV 1x110kV Murska Sobota – Radenci – v izgradnji.

(5) Občina bo pri načrtovanju v prostoru upoštevala vse možnosti uporabe obnovljivih virov energije (geotermalno energijo, sončno energijo in energijo biomase).

(6) Plinovodno omrežje je v občini načrtovano dolgoročno v povezavi z ostalimi viri energije glede na interes občanov.

(7) Toplotna energija pridobljena s črpanjem geotermalne vode se bo uporabljala predvsem v kmetijstvu. Dodatno se izkoriščanje toplotne energije za ogrevanje usmerja v proizvodnjo na bioplinarnah.

14. člen

(oskrba s pitno vodo)

(1) Za zagotavljanje ustrezne oskrbe s pitno vodo se varuje vse obstoječe in potencialno pomembne vodne vire in vzpodbuja varčno in smotrno rabo pitne vode.

(2) Za vsako rabo vodnega dobra, ki presega meje splošne rabe, za rabo naplavin ali podzemnih voda je treba pridobiti vodno pravico na podlagi vodnega dovoljenja ali koncesije.

(3) Vzpodbuja se povezovanje sistemov za oskrbo s pitno vodo v bolj racionalne, učinkovite in strokovno nadzorovane sisteme. V ta namen je občina vključena v regionalno zasnovo oskrbe s pitno vodo Pomurja z namenom, da se zagotovi kvalitetna pitna voda.

15. člen

(čiščenje in odvajanje odpadnih voda)

(1) Odvajanje in čiščenje komunalnih in padavinskih odpadnih voda mora biti usklajeno s predpisi s področja varstva in urejanja voda in predpisi s področja varstva okolja.

(2) Občina zagotavlja odvajanje in čiščenje fekalnih voda za izgrajenim kanalizacijskim sistemom in čiščenjem na čistilnih napravah. Zaradi povečanih potreb po čiščenju komunalnih odplak se ustrezno povečajo obstoječe čistilne naprave.

(3) Padavinske vode se zbirajo ločeno in se čim dalj zadržijo na mestu, kamor so padle. Odvajajo se ločeno in se prioriteto speljejo v tla na ožji lokaciji ali v površinske odvodnike (Mokoš, Dobel).

16. člen

(odpadki)

Občina že zagotavlja ločeno zbiranje odpadkov na izvoru, razvoj na tem področju pa usmerja v recikliranje in ponovno uporabo nekaterih ločeno zbranih snovi. Predvsem so to odpadki iz kmetijstva, ki se lahko uporabijo kot biomasa za proizvodnjo energije iz obnovljivih virov.

17. člen

(vodno gospodarstvo)

(1) V občini so vodotoki reka Mura in potok Ledava, ki sta vodotoka 1. reda in ostali manjši potoki. Vodne površine so še opuščene gramoznice. Vode se izkoriščajo za oskrbne, gospodarske in turistično-rekreacijske namene, pri čemer se zagotavlja njihovo varstvo v smislu trajne ohranitve kemijskega in ekološkega stanja ter krajinskega in ekološkega pomena. Pri načrtovanju v prostoru se kot omejitve upoštevata naravne procese. Na poplavnih, erozijskih in plazovitih območjih se ne načrtuje prostorskih ureditev in vnaša dejavnosti, ki lahko te procese sprožijo.

(2) Na področju vodnega gospodarstva občina načrtuje čiščenje in ureditev manjših vodotokov in površinskih odvodnikov, ki niso v pristojnosti države zaradi zagotovitve poplavne varnosti in možnosti odvoda padavinskih voda iz naselij.

4. Določitev okvirnih območij naselij z območji razpršene poselitve in območji razpršene gradnje

18. člen

(določitev območij naselij)

(1) Območja naselij so definirana z mejami, povzetimi iz prostorskih sestavin planov občine, ki se mestoma spremenijo zaradi vključitve robnih parcel. Vsa naselja v občini so strnjena obcestna naselja, večji zaselek je le romski zaselek v Borejcih, ki je postal samostojno naselje.

(2) Razpršeno gradnjo je v občini v preteklosti predstavljalo območje romskega zaselka v Borejcih, ki je postalo samostojno naselje. Posamične domačije izven strnjenih naselij, ki so zgrajene pred letom 1967, se v namenski rabi prikaže kot stavbišče s pripadajočo parcelo in kot del razpršene poselitve.

5. Usmeritve za prostorski razvoj občine

19. člen

(usmeritve za razvoj poselitve)

(1) Razvoj naselij je usmerjen v zapolnitev nezazidanih stavbnih zemljišč v naseljih. Gradnja stanovanjskih objektov v liniji gospodarskih objektov ni možna. Proste vrzeli so pretežno namenjene za gradnjo individualnih stanovanjskih objektov in sicer na območju naselij Gederovci in Vanča vas, razen v centralnem delu naselja Tišina, kjer je možna tudi gradnja centralnih in večstanovanjskih objektov.

(2) Prenova v naseljih je omejena le na prenovi javne gospodarske infrastrukture, saj v naseljih ni degradiranih površin. Nezadostno izrabljena zemljišča v nekaterih naseljih ter površine ob vodotokih se spremenijo v prvotno, to je kmetijsko rabo.

(3) Širitev naselij za stanovanjsko gradnjo je omejena na posamične parcele v zasebni lasti na robu in vrzelih naselij ob pogojih, da je do parcele urejena komunalna infrastruktura in da ima parcela urejen dostop z javne ceste. Širitev ne sme rušiti značilne morfologije naselja (gradnja stanovanjskih objektov ob cesti, gospodarski objekti v notranjosti, zaporedni odmik od parcelne meje). Večja širitev izven sedanjih meja naselij je načrtovana v romskem zaselku v Borejcih.

(4) Za razvoj dejavnosti je zasnovana poslovno-obrtna cona v Gederovcih, v kateri bo možen razvoj različnih dejavnosti. V območjih naselij je predvidena le stanovanjska gradnja in servise ter poslovne dejavnosti, ki dopolnjujejo stanovanjsko funkcijo. V kmetijski coni je predviden razvoj dejavnosti, ki dopolnjuje kmetijsko proizvodnjo.

(5) Gradnja izven poselitvenih območij se lahko načrtuje, kadar gre za gradnjo objektov, ki služijo za potrebe kmetijske in gozdarske dejavnosti, za upravljanje voda, za potrebe športa in rekreacije, turizma, pridobivanja energije in izkoriščanje drugih naravnih virov, za varnost državljanov in njihovega premoženja, obrambe, varstva pred naravnimi in drugimi nesrečami in za po-

trebe javne gospodarske infrastrukture. Pri tem je treba upoštevati javno korist in možnost komunalne opreme brez večjih stroškov. Gradnja izven poselitenih območij ne sme povzročiti škodljivih vplivov na okolje in ne sme ogrozati biotske raznovrstnosti ter kakovosti naravnih virov. Gradnja prav tako ne sme ovirati osnovne namenske rabe površin.

(6) Območja nekdanjih mineralnih kopov se sanira v ribnike. Vse opuščene gramoznice se namenijo za turizem in rekreacijo.

20. člen

(prostorski razvoj naselja Tišina)

(1) Prostorski razvoj naselja Tišina je usmerjen v izboljšavo obstoječih in urejanje novih stanovanjskih območij, v razvoj urbanega centra naselja in v razvoj poslovno stanovanjske cone v centralnem delu. V centralnem delu naselja med občinsko zgradbo in območjem za kmetijsko dejavnost se rezervirajo zemljišča za centralne dejavnosti (npr. za dom starejših občanov), formira se urbani center. V centralnem delu se gradnja stanovanjskih objektov kombinira z javnimi funkcijami.

(2) Stanovanjsko gradnjo se usmerja v zapolnitev nepozidanih stavbnih zemljišč in zgostitev obstoječih stanovanjskih območij. Nova stanovanjska območja se bo urejalo v skladu s potrebami. Iz dela naselja, ki je vključeno v urbanistični načrt se postopoma seli kmetijska dejavnost, obstoječe kmetije se ohranja, novih se ne načrtuje.

(3) V urbanem centru bo dana možnost gradnje objektov z višjimi gabariti. Pri gradnji novih objektov in pri rekonstrukciji obstoječih se upošteva namembnost območja in izhodišča za oblikovanje objektov. Stanovanjske objekte se kombinira z javnimi funkcijami (lokali), možni ali obvezni so višji gabariti. Edino v centralnem delu bo možna tudi blokovska gradnja.

21. člen

(usmeritve za razvoj v krajini)

(1) Razvoj v krajini se usmerja na razvoj naravnih potencialov. V občini so to predvsem kmetijska zemljišča. Na kmetijskih zemljiščih se vzpodbuja intenzivna pridelava vrtnin in poljščin z uporabo geotermalne vode za ogrevanje in namakanje. Na celotnem območju občine je predvidena zlozba kmetijskih zemljišč (agrarne operacije in namakanje). Agrarne operacije in namakanje niso možne med visokovodnim nasipom in strugo reke Mure, ki je območje z naravovarstvenim statusom.

(2) Na področju gozdarstva se ohranja gospodarska in ekološka funkcija gozda. Ohranja se tudi funkcija zaraščenih površin ob potokih in na robovih naselij ter ob opuščeni gramoznicah.

(3) Posebnih pogojev za razvoj turizma v občini ni. Turistična območja so območja varstva narave, ki pa jih občina ne namenja za turistični razvoj v minimalni obliki, le z ureditvijo poti. Sanirane gramoznice, ki so urejene v ribnike, se bodo z izgradnjo pripadajočih turističnih in gostinskih objektov razvijale v lokalna turistična območja.

(4) V vseh naseljih so že urejena rekreacijska območja, večinoma kot zelena igrišča s pripadajočimi objekti. Načrtovana je dodatna komunalna oprema.

(5) Z načrtovanjem prostorskih ureditev v krajini in pri izvajanju kmetijske dejavnosti se zagotavlja ohranjanje in vzpostavljanje krajinskih struktur, ki so pomembne za ohranjanje biotske raznovrstnosti, ugodno stanje habitatnih tipov, ki se prednostno ohranjajo ter habitatov ogroženih vrst. Vzpodbuja se rabo zaraščajočih se kmetijskih površin, ohranja in ponovno se vzpostavi omežje, živice in gozdne otoke. Ohranja se sklenjenost gozdnih površin in stabilnost gozdnih ekosistemov, ohranja se gozdne površine na kmetijskih območjih. Ohranja se priobalni pas vodotokov in vodnih površin.

(6) Pri zasnovi krajine se ohranja kontinuiteto poselitvenega in obdelovalnega vzorca ter krajinskega merila. Dejavnosti se usmerja tako, da se ohranja kvalitetna razmerja in strukture v krajini ter predstavljajo prostorsko in časovno kontinuiteto.

22. člen

(usmeritve za razvoj območij za varstvo pred naravnimi in drugimi nesrečami, območij zaščite in reševanja ter območij za obrambo)

(1) Poplavna območja se v občini nahajajo v južnem delu ob reki Muri, ki so omejena z visokovodnim nasipom, ob Ledavi, ki je mejni potok na severni strani občine in ob potoku Dobel. Območje ob reki Muri je po namenski rabi večinoma kmetijsko in gozdno zemljišče in zanj ni predvidena sprememba rabe. Torej v območju niso predvideni gradbeni posegi, za katere bi območje predstavljalo nevarnost. Poplavno območje ob Doblju sega tudi v območja naselij, zato se gradnja usmerja izven teh območij.

(2) Dejavnosti, ki niso vezane na vodo, se umešča izven območij, kjer je voda stalno ali občasno prisotna. Na poplavnih območjih se prepove vse dejavnosti in vsi posegi, ki imajo ob poplavi škodljiv vpliv na vodo, vodna in priobalna zemljišča ali povečujejo poplavno ogroženost območja. Glede na stopnjo ogroženosti so lahko dopustni posegi, ki izhajajo iz podrobnejše namenske rabe ter posegi, ki so namenjeni varstvu pred škodljivim delovanjem voda in posegi, ki izhajajo iz osnovne kmetijske in gozdne rabe zemljišč. Z ureditvami se ne sme poslabšati stanje voda in vodnega režima oziroma se zagotovi izravnalne ukrepe. Ohranja se retenzijske sposobnosti območja in zagotavlja njihovo ponovno vzpostavitev, če je to mogoče. Spreminjanje retenzijskih površin je možno ob zagotovitvi nadomestnih površin in izvedbi izravnalnih ukrepov. Premostitve voda in gradnje na vodnem ter priobalnem zemljišču se načrtuje tako, da je zagotovljena poplavna varnost in da se ne poslabšujeta stanje voda in vodni režim.

(3) Občina ima v načrtu zaščite in reševanja definirano območje za ruševine in sicer na območju gospodarske cone v naselju Tišina. Posebnih območij za množične pokope Občina ne definira, saj so v vseh naseljih vaška pokopališča, ki zagotavljajo dovolj prostora v primeru potrebe po množičnih pokopih. Tudi območij za pokop kadavrov v občini ni, v primeru večjega pomora živali je določeno zbirno mesto na območju čistilne naprave v Murskih Črncih, od koder se jih odvažna na farmo Nemščak (oddaljenost cca 10 km). Prostori za zbiranje ljudi in namestitev v primeru nesreče so ob šoli v naselju Tišina.

(4) V občini ni posebnih požarno ogroženih območij. V vseh naseljih delujejo gasilska društva z običajno opremo za interventno gašenje lokalnih požarov. Upoštevajo se ukrepi varstva pred požarom, ki jih določa področna zakonodaja. Zagotovljeni morajo biti pogoji za varen umik ljudi, živali in premoženja, določeni odmiki med objekti ter prometne in delovne površine za intervencijska vozila in zagotovljeni tudi viri za zadostno oskrbo z vodo za gašenje. Upoštevajo se tudi požarna tveganja.

(5) V občini ni erozijskih območij ali območij, ogroženih zaradi škodljivega delovanja voda. Tudi industrijskih območij, ki so potencialna območja tveganj industrijskih nesreč, na območju občine ni.

(6) V občini ni območij za potrebe obrambe.

23. člen

(usmeritve za določitev namenske rabe zemljišč)

(1) Osnovna namenska raba zemljišč je povzeta iz prostorskih sestavin planov občine, dopolnjena z novimi spremembami namenske rabe. Deli se na stavbna zemljišča, kmetijska zemljišča, gozdna zemljišča, vode in druga zemljišča.

(2) Stavbna zemljišča so vsa zemljišča v poselitvenih območjih, to je v strnjenih naseljih, zaselkih in posamičnih gradnjah ter zelene površine izven naselij (pokopališča, igrišča). Stavbna zemljišča se delijo na zazidana in nezazidana stavbna zemljišča. V izvedbenem delu prostorskega načrta so določena območja osnovne in podrobnejše namenske rabe prostora glede na pretežnost rabe.

(3) Območja za stanovanja so vsa naselja v občini, v pretežni meri so to podeželska naselja, ki so namenjena bivanju in kmetovanju ter spremljajočim servisnim in obrtnim dejavnostim.

(4) Območij za poslovne, obrtne in proizvodne dejavnosti v občini ni, zato bodo zagotovljene nove površine v naselju Gederovci in Tišini.

(5) Območja za centralne dejavnosti so v osrednjem delu naselja Tišina, ki se po namenski rabi opredeli kot urbano središče, ki je namenjeno dopolnitvi manjkajočih centralnih dejavnosti.

24. člen

(usmeritve za določitev prostorskih izvedbenih pogojev)

(1) Prostorski izvedbeni pogoji določajo dopustne posege in pogoje za njihovo izvedbo po posameznih enotah in podenotah urejanja prostora glede na osnovno in podrobnejšo namensko rabo. Enote in podenote urejanja prostora se določi glede na značilnosti prostora.

(2) Pri določanju pogojev za oblikovanje objektov se upošteva značilnosti prekmurske arhitekturne tipike. Pri razporeditvi individualnih stanovanjskih objektov se upošteva značilna zaporednost zazidave na stavbnih zemljiščih – stanovanjski del ob cesti, gospodarski del in pritikline v notranjosti parcele.

(3) Pri določanju pogojev za posege v prostor se upošteva objekte in območja kulturne dediščine in območja varstva narave.

III. IZVEDBENI DEL PROSTORSKEGA NAČRTA

1. Enote in podenote urejanja prostora

25. člen

(enote in podenote urejanja prostora)

(1) Enote urejanja prostora (v nadaljevanju: EUP) in podenote urejanja prostora (v nadaljevanju: pEUP) so določene na podlagi naravnih in ustvarjenih značilnosti prostora in pretežne namenske rabe. EUP in pEUP so naselja, zaselki, deli naselij in ostala območja stavbnih zemljišč ter območja krajine, določene glede na prevladujočo podrobnejšo namensko rabo prostora. V EUP in pEUP so za posamezne površine osnovne in podrobnejše namenske rabe prostora (v nadaljevanju: PNRP) določeni prostorski izvedbeni pogoji.

(2) Pregled EUP in pEUP v občini:

Naselje	Opis EUP/pEUP	Oznaka EUP/pEUP	Oznaka in opis PNRP	Območja režimov v EUP/ pEUP	Način urejanja	PIP v členu
Krajna	Kmečko naselje	KR 1	SK – površine podeželskega naselja CD – druga območja centralnih dejavnosti PC – površine cest O – območja okoljske infrastrukture (vodno zajetje)	KD (22888) VVO (1, 2, 3)		27. člen
Krajna	Igrišče	KR 2	BC – športni centri (športni objekti) ZS – površina za oddih, rekreacijo in šport	VVO (3)		40. člen
Krajna	Pokopališče	KR 3	CD – druga območja centralnih dejavnosti ZK – pokopališča PC – površine cest PO – ostale prometne površine	VVO (3)		37. člen
Krajna	Opuščena gramoznica	KR 4	BC – športni centri ZD – druge urejene zelene površine VC – celinske vode	KD (6828) VVO (3)		38. člen
Gederovci	Kmečko naselje	GE 1	SK – površine podeželskega naselja CD – druga območja centralnih dejavnosti ZS – površina za oddih, rekreacijo in šport ZD – druge urejene zelene površine PC – površine cest K1- najboljša kmetijska zemljišča K2 – druga kmetijska zemljišča G – gozdna zemljišča VC – celinske vode	KD (21550)		27. člen

Naselje	Opis EUP/pEUP	Oznaka EUP/pEUP	Oznaka in opis PNRP	Območja režimov v EUP/ pEUP	Način urejanja	PIP v členu
Gederovci	Stanovanjsko območje	GE 2	SS – stanovanjske površine		pOPPN	42. člen
Gederovci	Bivši mejni prehod	GE 3	BD – površine drugih območij PC – površine cest	VVO (3)		31. člen
Gederovci	Gospodarska cona ob meji	GE 4	IG – gospodarske cone		pOPPN	42. člen
Gederovci	Opuščena gramoznica	GE 5	BC – športni centri ZD – druge urejene zelene površine VC – celinske vode	VVO (3)		38. člen
Gederovci	Pokopališče	GE 6	CD – druga območja centralnih dejavnosti ZK – pokopališča			37. člen
Gederovci	Mešano območje ob trgovini	GE 7	CD – druga območja centralnih dejavnosti ZS – površina za oddih, rekreacijo in šport PC – površine cest VC – celinske vode		pOPPN	42. člen
Gederovci	Opuščena gramoznica »Šneider«	GE 8	BC – športni centri ZS – površina za oddih, rekreacijo in šport VC – celinske vode	VVO (3)		38. člen
Gederovci	Opuščena gramoznica »Šneider«	GE 8/1	ZS – površina za oddih, rekreacijo in šport	VVO (3)		38. člen
Sodišinci	Kmečko naselje	SO 1	SK – površine podeželskega naselja CD – druga območja centralnih dejavnosti ZD – druge urejene zelene površine PC – površine cest O – območje okoljske infrastrukture K1 – najboljša kmetijska zemljišča K2 – druga kmetijska zemljišča G – gozdna zemljišča VC – celinske vode	KD (21424, 21555, 3450, 6862) VVO (1, 2, 3)		27. člen
Sodišinci	Pokopališče	SO 2	CD – druga območja centralnih dejavnosti ZK – pokopališča PO – ostale prometne površine			37. člen
Sodišinci	Opuščena gramoznica	SO 3	ZD – druge urejene zelene površine VC – celinske vode	VVO (3)		38. člen
Sodišinci	Trgovina	SO 4	CD – druga območja centralnih dejavnosti ZD – druge urejene zelene površine			30. člen
Rankovci Vanča vas	Kmečko naselje	RA 1	SK – površine podeželskega naselja CD – druga območja centralnih dejavnosti IK – površine z objekti za kmetijsko proizvodnjo ZD – druge urejene zelene površine PC – površine cest O – območje okoljske infrastrukture K2 – druga kmetijska zemljišča G – gozdna zemljišča VC – celinske vode	KD (18078, 23789, 24608, 24616, 6861) VVO (1, 3) poplave		27. člen

Naselje	Opis EUP/pEUP	Oznaka EUP/pEUP	Oznaka in opis PNRP	Območja režimov v EUP/ pEUP	Način urejanja	PIP v členu
Rankovci	Naselje	RA 1/1	ZD – druge urejene zelene površine PC – površine cest VC – celinske vode	VVO (1, 3) poplave		27. člen
Rankovci	Stanovanjsko območje	RA 2	SS – stanovanjske površine PC – površine cest	VVO (1, 2, 3)	pOPPN	42. člen
Rankovci	Igrišče	RA 3	ZD – druge urejene zelene površine	VVO (3) poplave		40. člen
Rankovci	Igrišče	RA 4	ZS – površina za oddih, rekreacijo in šport	VVO (1, 3)		40. člen
Rankovci	Opuščena gramoznica	RA 5	ZD – druge urejene zelene površine T – območja komunikacijske infrastrukture VC – celinske vode	NV (7293)		38. člen
Vanča vas	Opuščena gramoznica	RA 6	ZD – druge urejene zelene površine VC – celinske vode	VVO (3)		38. člen
Borejci	Romsko naselje	BO 1	SS – stanovanjske površine PC – površine cest O – območje okoljske infrastrukture	VVO (1, 3)		28. člen
Borejci	Novo naselje	BO 2	SS – stanovanjske površine PC – površine cest	VVO (3)	OPPN (Uradni list RS, št. 58/13)	43. člen
Borejci	Romsko igrišče	BO 3	BC – športni centri (športni objekti) ZS – površina za oddih, rekreacijo in šport	VVO (3)		40. člen
Borejci	Kmečko naselje	BO 4	SK – površine podeželskega naselja CD – druga območja centralnih dejavnosti PC – površine cest O – območje okoljske infrastrukture	VVO (1,2,3)		27. člen
Borejci	Pokopališče	BO 5	CD – druga območja centralnih dejavnosti ZK – pokopališča PC – površine cest	VVO (3)		37. člen
Borejci	Igrišče	BO 6	BC – športni centri (športni objekti) ZS – površina za oddih, rekreacijo in šport PC – površine cest	VVO (3)		40. člen
Borejci	Pokopališče	BO 7	CD – druga območja centralnih dejavnosti ZK – pokopališča PC – površine cest PO – ostale prometne površine	VVO (3)		37. člen
Murski Petrovci	Kmečko naselje	MP 1	SK – površine podeželskega naselja CD – druga območja centralnih dejavnosti PC – površine cest	VVO (3)		27. člen
Murski Petrovci	Pokopališče	MP 2	CD – druga območja centralnih dejavnosti ZK – pokopališča PC – površine cest			37. člen
Murski Petrovci	Opuščena gramoznica ob pokopališču	MP 3	ZS – površina za oddih, rekreacijo in šport VC – celinske vode			38. člen
Petanjci	Opuščena karavla	PE 1	BC – športni centri			32. člen

Naselje	Opis EUP/pEUP	Oznaka EUP/pEUP	Oznaka in opis PNRP	Območja režimov v EUP/ pEUP	Način urejanja	PIP v členu
Petanjci	Opuščena gramoznica	PE 2	ZD – druge urejene zelene površine VC – celinske vode	Natura 2000 EPO		38. člen
Petanjci	Opuščena gramoznica	PE 3	ZD – druge urejene zelene površine VC – celinske vode	VVO (3) DPAp		38. člen
Petanjci	Kmečko naselje	PE 4	SK – površine podeželskega naselja PC – površine cest	KD (24605) NV (215, 7469) Natura 2000 EPO VG VVO (3) poplave DPAp		27. člen
Petanjci	Kmečko naselje	PE 4/1	SK – površine podeželskega naselja	NV (215) Natura 2000 EPO DPAp		27. člen
Petanjci	Kmečko naselje	PE 4/2	SK – površine podeželskega naselja	NV (215) Natura 2000 EPO DPAp		27. člen
Petanjci	Kmečko naselje	PE 5	SK – površine podeželskega naselja CD – druga območja centralnih dejavnosti ZD – druge urejene zelene površine PC – površine cest G – gozdna zemljišča VC – celinske vode	KD (8934, 9864) VVO (1) DPAp		27. člen
Petanjci	Gospodarska cona	PE 6	IG – gospodarske cone	KD (16478, 3449) DPAp	pOPPN	42. člen
Petanjci	Igrišče	PE 7	BC – športni centri (športni objekti) ZS – površina za oddih, rekreacijo in šport	DPAp		40. člen
Petanjci	Čistilna naprava	PE 8	O – območja okoljske infrastrukture	DPAp		35. člen
Petanjci	Pokopališče	PE 9	CD – druga območja centralnih dejavnosti ZK – pokopališča PC – površine cest PO – ostale prometne površine	KD (24577)		37. člen
Petanjci	Spominski park Petanjci	PE 10	CU – osrednja območja centralnih dejavnosti CD – druga območja centralnih dejavnosti ZP – parki	KD (8934)		41. člen
Petanjci	Opuščena gramoznica	PE 11	ZD – druge urejene zelene površine VC – celinske vode	Natura 2000 EPO		38. člen
Petanjci	Opuščena gramoznica	PE 12	BC – športni centri ZS – površina za oddih, rekreacijo in šport VC – celinske vode	Natura 2000 EPO		38. člen
Petanjci	Opuščena gramoznica »mirna cona«	PE 12/1	ZS – površina za oddih, rekreacijo in šport	Natura 2000 EPO		38. člen
Petanjci	Opuščena gramoznica	PE 12/2	ZS – površina za oddih, rekreacijo in šport VC – celinske vode	Natura 2000 EPO DPAp		38. člen

Naselje	Opis EUP/pEUP	Oznaka EUP/pEUP	Oznaka in opis PNRP	Območja režimov v EUP/ pEUP	Način urejanja	PIP v členu
Petanjci	Opuščena gramoznica	PE 13	ZD – druge urejene zelene površine VC – celinske vode	NV (7290) Natura 2000 EPO DPAp		38. člen
Petanjci	Opuščena gramoznica	PE 14	ZD – druge urejene zelene površine VC – celinske vode	NV (7291) Natura 2000 EPO DPAp		38. člen
Petanjci	opuščena gramoznica	PE 15	ZD – druge urejene zelene površine VC – celinske vode	NV (7477) Natura 2000 EPO DPAp		38. člen
Petanjci	Konjušnica v Zatonu	PE 16	BC – športni centri ZD – druge urejene zelene površine VC – celinske vode	NV (215) Natura 2000 EPO DPAp		39. člen
Petanjci	Opuščena gramoznica »Rajbar«	PE 17	BC – športni centri ZS – površina za oddih, rekreacijo in šport VC – celinske vode	NV (7477) Natura 2000 EPO DPAp		38. člen
Petanjci	Opuščena gramoznica »Rajbar« mirna cona	PE 17/1	ZS – površina za oddih, rekreacijo in šport	NV (7477) Natura 2000 EPO DPAp		38. člen
Petanjci	Paintball	PE 18	ZS – površina za oddih, rekreacijo in šport K1 – najboljša kmetijska zemljišča	Natura 2000 EPO DPAp		40. člen
Petanjci	Paintball	PE 18/1	BC – športni centri	Natura 2000 EPO DPAp		40. člen
Tišina	Kmečko naselje	TI 1	SK – površine podeželskega naselja CD – druga območja centralnih dejavnosti ZD – druge urejene zelene površine PC – površine cest PO – ostale prometne površine VC – celinske vode	KD (18288, 21552, 24615, 21553, 21554) NV (7289) VVO (1, 2, 3)		27. člen
Tišina	Centralni del	TI 2	CU – osrednja območja centralnih dejavnosti ZD – druge urejene zelene površine PC – površine cest	KD (3448, 9829, 9865) VVO (3)		29. člen
Tišina	Igrišče	TI 3	ZS – površina za oddih, rekreacijo in šport PC – površine cest			40. člen
Tišina	Pokopališče	TI 4	CD – druga območja centralnih dejavnosti ZK – pokopališča PC – površine cest PO – ostale prometne površine			37. člen
Tišina	Park Tišina	TI 5	CD – druga območja centralnih dejavnosti ZP – parki	KD (18288) VVO (1, 2, 3)	OPPN (Uradni list RS, št. 20/14)	43. člen

Naselje	Opis EUP/pEUP	Oznaka EUP/pEUP	Oznaka in opis PNRP	Območja režimov v EUP/ pEUP	Način urejanja	PIP v členu
Tišina	Drevesnica	TI 6	IK – površine z objekti za kmetijsko proizvodnjo	VVO (3)		33. člen
Tišina - Tropovci	Mešano območje	TI 7	CU – osrednja območja centralnih dejavnosti ZD – druge urejene zelene površine PC – površine cest		pOPPN	42. člen
Tišina - Tropovci	Kmetijsko gospodarstvo	TI 8	IG – gospodarske cone			34. člen
Tišina	Pokopališče	TI 9	CD – druga območja centralnih dejavnosti ZK – pokopališča	VVO (3)		37. člen
Tišina	Stanovanjsko območje	TI 10	SS – stanovanjske površine	VVO (3)	pOPPN	42. člen
Tišina	Gospodarska cona	TI 11	IG – gospodarske cone		pOPPN	42. člen
Tropovci	Stanovanjsko naselje	TR 1	SK – površine podeželskega naselja PC – površine cest IK – površine z objekti za kmetijsko proizvodnjo	KD (9865) VVO (1, 2, 3)		27. člen
Tropovci	Stanovanjsko območje	TR 1/1	SS – stanovanjske površine PC – površine cest	KD (6829)		28. člen
Tropovci	Stanovanjsko območje	TR 1/2	SS – stanovanjske površine	VVO (3)	pOPPN	42. člen
Tropovci	Kmečko naselje	TR 2	SK – površine podeželskega naselja CD – druga območja centralnih dejavnosti ZD – druge urejene zelene površine PC – površine cest VC – celinske vode	VVO (1)		27. člen
Tropovci	Igrišče	TR 3	BC – športni centri (športni objekti) ZS – površina za oddih, rekreacijo in šport PC – površine cest			40. člen
Tropovci	Opuščena gramoznica	TR 4	ZD – druge urejene zelene površine VC – celinske vode			38. člen
Tropovci	Stanovanjsko območje	TR 5	SS – stanovanjske površine O – območja okoljske infrastrukture ZD – druge urejene zelene površine	VVO (1)	pOPPN	42. člen
Gradišče	Kmečko naselje	GR 1	SK – površine podeželskega naselja CU – osrednja območja centralnih dejavnosti ZD – druge urejene zelene površine PC – površine cest O – območja okoljske infrastrukture VC – celinske vode	KD (10662) VVO (1, 3) DPAp		27. člen
Gradišče	Pokopališče	GR 2	CD – druga območja centralnih dejavnosti ZK – pokopališča PO – ostale prometne površine	KD (1249)		37. člen
Gradišče	Igrišče	GR 3	BC – športni centri (športni objekti) ZS – površina za oddih, rekreacijo in šport			40. člen

Naselje	Opis EUP/pEUP	Oznaka EUP/pEUP	Oznaka in opis PNRP	Območja režimov v EUP/ pEUP	Način urejanja	PIP v členu
Murski Črnci	Kmečko naselje	MČ 1	SK – površine podeželskega naselja CD – druga območja centralnih dejavnosti ZD – druge urejene zelene površine PC – površine cest VC – celinske vode	KD (21551, 3195) VVO (1, 2, 3)		27. člen
Murski Črnci	Stanovanjsko naselje	MČ 2	SS – stanovanjske površine PC – površine cest			28. člen
Murski Črnci	Stanovanjsko naselje	MČ 3	SS – stanovanjske površine PC – površine cest			28. člen
Murski Črnci	Opuščena gramoznica	MČ 4	ZD – druge urejene zelene površine VC – celinske vode			38. člen
Murski Črnci	igrišče	MČ 5	BC – športni centri (športni objekti) ZS – površina za oddih, rekreacijo in šport			40. člen
Murski Črnci	Igrišče in gasilski dom	MČ 6	CD – druga območja centralnih dejavnosti BC – športni centri ZS – površina za oddih, rekreacijo in šport			40. člen
Murski Črnci	Pokopališče	MČ 7	CD – druga območja centralnih dejavnosti ZK – pokopališča PO – ostale prometne površine	KD (1249, 24604)		37. člen
Murski Črnci	Vodarna Črnske meje	MČ 8	O – območja okoljske infrastrukture	VG VVO (1, 2)		36. člen
Murski Črnci	Čistilna naprava	MČ 9	O – območja okoljske infrastrukture	Natura 2000 EPO VVO (3) DPAp		35. člen
Murski Črnci	Opuščena gramoznica	MČ 10	ZD – druge urejene zelene površine VC – celinske vode	Natura 2000 EPO VVO (3) DPAp		38. člen
Murski Črnci	Stanovanjsko območje	MČ 11	SS – stanovanjske površine ZD – druge urejene zelene površine PC – površine cest K1 – najboljša kmetijska zemljišča			28. člen
Krajina	Odprt prostor pretežno izven območja varstva narave	EU 1	ZS – površina za oddih, rekreacijo in šport PC – površine cest PO – ostale prometne površine O – območja okoljske infrastrukture A – površine razpršene poselitve K1 – najboljša kmetijska zemljišča K2 – druga kmetijska zemljišča G – gozdna zemljišča VC – celinske vode VI – območja vodne infrastrukture	KD (10662, 1241, 1248, 1249, 16797, 21134, 3448, 8851, 9864) NV (215, 7289, 7293) Natura 2000 EPO ZT (1663) VG VVO (1,2,3) poplave DPAp		45. člen
Krajina	Odprt prostor pretežno izven območja varstva narave	EU 2	PC – površine cest K1 – najboljša kmetijska zemljišča	DPAp		45. člen

Naselje	Opis EUP/pEUP	Oznaka EUP/pEUP	Oznaka in opis PNRP	Območja režimov v EUP/ pEUP	Način urejanja	PIP v členu
Krajina	Odpri prostor znotraj območja varstva narave	EU 3	PC – površine cest K2 – druga kmetijska zemljišča G – gozdna zemljišča	NV (215, 7290, 7291) Natura 2000 EPO VVO (3) poplave DPAp		45. člen
Krajina	Odpri prostor znotraj območja varstva narave	EU 4	PC – površine cest K1 – najboljša kmetijska zemljišča G – gozdna zemljišča	Natura 2000 EPO VVO (3) DPAp		45. člen
Krajina	Odpri prostor znotraj območja varstva narave	EU 5	PC – površine cest K1 – najboljša kmetijska zemljišča K2 – druga kmetijska zemljišča G – gozdna zemljišča VC – celinske vode	Natura 2000 EPO VVO (2, 3) DPAp		45. člen
Krajina	Odpri prostor znotraj območja varstva narave	EU 6	PC – površine cest O – območja okoljske infrastrukture A – površine razpršene poselitve K1 – najboljša kmetijska zemljišča K2 – druga kmetijska zemljišča G – gozdna zemljišča VC – celinske vode VI – območja vodne infrastrukture	NV (4424, 7469, 7477) Natura 2000 EPO VG VVO (2, 3) VVO (vrelci) poplave DPAp		45. člen
Krajina	Območje DPA za visokovodni nasip reke Mure	EU 7 – DPA	VI – območja vodne infrastrukture	NV (7469, 7477) Natura 2000 EPO poplave DPA DPAp	DPA (Uradni list RS, št. 73/04)	44. člen
Krajina	Območje DPA za visokovodni nasip reke Mure	EU 8 – DPA	VI – območja vodne infrastrukture	NV (4424, 7469) Natura 2000 EPO VG VVO (2, 3) poplave DPA DPAp	DPA (Uradni list RS, št. 73/04)	44. člen

Oznake oziroma kratice v stolpcu » Območja režimov v EUP / pEUP« pomenijo:

KD (EŠD) – območja in objekti nepremične kulturne dediščine (Register nepremične kulturne dediščine, januar 2017)

NV (evid. št.) – območja naravnih vrednot (ARSO, april 2015)

Natura 2000 – območja Nature 2000 (Uradni list RS, št. 21/2016)

EPO – ekološko pomembna območja (ARSO, april 2014)

ZT (ID znamenja) – zavarovana območja narave (točke) (ARSO, marec 2012)

VVO (kategorija) – vodovarstvena območja zavarovana na občinskem nivoju (ARSO, januar 2015)

VVO (vrelci) – vodovarstveno območje mineralnih vrelcev (ARSO, december 2011)

poplave – poplavno ogrožena območja na podlagi Opozorilne karte poplav, ki jo vodi ARSO (ARSO, januar 2011)

VG – varovalni gozd (Uradni list RS, št. 39/15)

DPA – sprejeti državni prostorski načrt (MOP, februar 2017)

DPAp – državni prostorski načrt v pripravi (MOP, marec 2017).

2. Prostorski izvedbeni pogoji za načrtovanje prostorskih ureditev in graditev objektov na območju posameznih enot urejanja v naseljih

26. člen

(prostorski izvedbeni pogoji)

(1) Prostorski izvedbeni pogoji (v nadaljevanju: PIP) za načrtovanje posegov v prostor na stavbnih zemljiščih v območjih naselij določajo:

- namembnost in vrsto posegov v prostor,
- lego, velikost in oblikovanje objektov,

- parcelacijo,
- priključevanje objektov na gospodarsko javno infrastrukturo in grajeno javno dobro,
- celostno ohranjanje kulturne dediščine, ohranjanja narave, varstva okolja in naravnih dobrin, varstva pred naravnimi in drugimi nesrečami ter obrambnih potreb,
- varovanje zdravja ljudi,
- drugo.

(2) V vseh EUP in pEUP naselij so na območjih stavbnih zemljišč, in ostalih zemljiščih, na katerih odlok dovoljuje posege razen, če za posamezno območje PNRP ni določeno drugače, dopustni naslednji posegi:

- izvedba gradbenih in drugih del, ki obsega gradnjo novega objekta, dozidavo, rekonstrukcijo objekta in odstranitev objekta,
- sprememba namembnosti objekta,
- vzdrževanje objekta,
- pridobitev gradbenega dovoljenja za obstoječi objekt,
- dela v zvezi s pripravo stavbnega zemljišča (v nadaljevanju za celotni odstavek: posegi).

(3) Posegi se nanašajo na vse vrste objektov glede zahtevnosti: zahtevne, manj zahtevne, nezahtevne in enostavne objekte. Pri oblikovanju objektov se upošteva tipologija zazidave, ki je značilna za to območje. Pri neskladju projekta s prostorskim načrtom, se za razjasnitev pojmov upošteva »Glosar arhitekturne tipologije« in »Arhitekturne krajine in regije Slovenije«, v delih kamor se uvršča območje občine ter pojmov iz predpisov, ki urejajo prostor ter graditev objektov.

(4) Pri gradnji in določanju velikosti in oblik nezahtevnih in enostavnih objektov, se upošteva veljavne predpise, ki določajo pogoje za gradnjo teh objektov in splošne pogoje glede oblikovanja nezahtevnih in enostavnih objektov.

(5) V EUP in pEUP so na posameznih površinah PNRP dopustni posegi iz (2) odstavka tega člena za nezahtevne in enostavne objekte po predpisih o vrsti objektov glede na zahtevnost in določilih, ki so za posamezno PNRP določeni v Prilogi 1 (Nezahtevni, enostavni in začasni objekti), če ni v posameznih členih odloka za tovrstne objekte določeno drugače.

(6) Kot sestavni del izvedbenega dela OPN se štejejo tudi Prikazi območij enot urejanja prostora in gospodarske javne infrastrukture (v nadaljevanju: GJI), kjer so prikazi obstoječe in predvidene GJI in se na prikazanem koridorju, območju, pod oznako iz Priloge 2, Pravilnika o vsebini, obliki in načinu priprave občinskega prostorskega načrta ter pogojih za določitev območij sanacij razpršene gradnje in območji za razvoj in širitev naselij lahko izvajajo posegi iz drugega odstavka tega člena tega odloka predvidene ali obstoječe infrastrukture pod pogoji, ki so za posamezni infrastrukturni objekt navedeni v odloku.

(7) Kot območje prometne infrastrukture se štejejo tudi vse površine, ki v grafičnih prikazih prostorskega načrta niso opredeljene s PNRP prometne infrastrukture in so del druge PNRP zemljišč in so v grafičnih prikazih izvedbenega dela OPN označene v grafičnih prikazih »Prikazi območij enot urejanja prostora in gospodarske javne infrastrukture pod oznako; DP, LC in OP«, kot predvidene ali obstoječe ali v prikazih stanja prostora v »Prikazih gospodarske javne infrastrukture« ali so evidentne v zemljiško katastrskem prikazu ali evidentne v prostoru (so po dejanski rabi ceste, poti) ali pa so kategorizirane občinske ceste.

(8) Pri določanju posegov za vrsto objektov za posamezno EUP in pEUP je podlaga podrobne opredelitve objektov predpis o uvedbi in uporabi enotne klasifikacije vrst objektov in o določitvi objektov državnega pomena.

(9) Za posamezno EUP in pEUP so določeni podrobni PIP, ki so navedeni v poglavju 2. za vsa naselja, v poglavju 3. za območja občinskih podrobnih prostorskih načrtov in območja državnih prostorskih načrtov ter v poglavju 4. za odprto krajino.

(10) Ta Odlok v 5. poglavju določa skupne in splošne PIP, glede priključevanja objektov na GJI in grajeno javno dobro in v 6. poglavju določa skupne PIP glede celostnega ohranjanja kulturne dediščine, ohranjanja narave, okolja in naravnih dobrin ter varstva pred naravnimi in drugimi nesrečami ter obrambnih potreb, v poglavju 7. skupne PIP glede varovanja zdravja ter v poglavju 8. omejitve za uporabo zemljišča na podlagi predpisov posameznih nosilcev prostora in drugi pogoji.

(11) Poleg PIP, ki veljajo za posamezno EUP, pEUP ali PNRP posebej, veljajo za vse posege v prostor tudi skupni in splošni PIP iz tega odloka, razen, če je s PIP-i v členih odloka za posamezno območje ali poseg določeno drugače.

(12) Obstoječi objekti so tisti objekti, ki so bili zgrajeni na dan uveljavitve tega odloka.

(13) Na vseh stavbnih zemljiščih se lahko uveljavlja javni interes.

(14) OPN je podlaga za pridobitev gradbenega dovoljenja, razen za območja, kjer veljajo obstoječi ali so predvideni OPPN-ji.

27. člen

(prostorski izvedbeni pogoji v območjih podeželskih naselij)

a) Pogoji glede namembnosti in vrste posegov v prostor

(1) Na območjih stavbnih zemljišč, ki so namenjena stanovanjskim površinam za bivanje s spremljajočimi dejavnostmi in površinam kmetij z dopolnilnimi dejavnostmi, z oznako PNRP SK, v EUP in pEUP KR 1, GE 1, SO 1, MP 1, RA 1, BO 4, PE 4, PE 4/1, PE 4/2, PE 5, TI 1, TR 1, TR 2, GR 1 in MČ 1, so dopustni posegi iz 26. člena tega odloka za objekte:

- eno- ali dvostanovanjske stavbe (stanovanjske hiše, kmečke hiše in druge podeželske hiše, podobne enostanovanjske stavbe in dvojčki) s pomožnimi objekti,
- upravne in poslovne stavbe (in sicer samo stavbe s pisarnami in poslovnimi prostori, ki so namenjeni lastnemu poslovanju podjetij),
- trgovske (in sicer samo samostojne prodajalne in butiki, prodajalne dopolnilne kmetijske dejavnosti, ipd.), družbene in gostinske stavbe (penzion, gostišča in podobne stavbe za nastanitev, z ali brez restavracij, gostilne, restavracije in točilnice) in druge stavbe za storitvene dejavnosti in dopolnilne kmetijske dejavnosti,
- obrtne in industrijske stavbe (in sicer samo delavnice, klavnice, pekarnice, pivovarne, montažne hale, tiskarne, avtomehanične, mizarske in podobne delavnice ter skladišča),
- stavbe za promet in izvajanje elektronskih komunikacij, skladne z namembnostjo območja in za javne potrebe,
- druge nestanovanjske stavbe,
- gradbeni inženirski objekti (prometna infrastruktura, cevovodi, komunikacijska omrežja in elektroenergetski vodi),
- drugi gradbeni inženirski objekti (razen vojaških objektov in odlagalšč odpadkov),
- energetski objekti (kotlovnice, sončne elektrarne na strehah objektov, s pripadajočo opremo in inštalacijami),
- objekti iz Priloge 1.

(2) V EUP KR 1, GE 1, SO 1, MP 1, RA 1, BO 4, PE 5, TI 1, TR 2, GR 1 in MČ 1, na območjih stavbnih zemljišč, ki so namenjena za centralne dejavnosti (gasilski dom, vaški dom, kulturni dom, trgovine ipd.) z oznako PNRP CD in CU, so dopustni posegi iz 26. člena tega odloka za objekte:

- stanovanjske stavbe le v GR 1,
- upravne in poslovne stavbe,
- trgovske (razen nakupovalnih središč) in gostinske stavbe (razen hotelov),
- stavbe za družbene, kulturne, vzgojno varstvene in storitvene dejavnosti,
- stavbe za promet in izvajanje elektronskih komunikacij, skladne z namembnostjo območja in za javne potrebe,
- druge stavbe, ki niso uvrščene drugje ter obredne stavbe,
- sakralne stavbe le v MČ 1,
- gradbeni inženirski objekti (objekti prometne infrastrukture, prenosni in distribucijski cevovodi, komunikacijska omrežja in elektroenergetski vodi). V območjih ni dopustna gradnja kmetijsko-gozdarskih pomožnih, nezahtevnih in enostavnih objektov.
- drugi gradbeni inženirski objekti (razen vojaških objektov in odlagališč odpadkov),
- energetski objekti (kotlovnice, sončne elektrarne na strehah objektov, s pripadajočo opremo in napravami),
- objekti iz Priloge 1.

(3) Na območju zelenih površin, V EUP GE 1, SO 1, RA 1, PE 5, TI 1, TR 2, GR 1 in MČ 1, ki so namenjena ostalim zelenim površinam in površinam za oddih, rekreacijo in šport, z oznako PNRP ZD (razen RA 1/1) ter ZS, je dopustna gradnja, dograditev, rekonstrukcija, vzdrževanje in odstranitev energetskih in komunalnih infrastrukturnih objektov ter postavitve drugih gradbenih inženirskih objektov in objektov iz Priloge 1. Stavbe iz Priloge 1 so montažne in pritlične izvedbe. Možni so točkovni temelji. V območjih zelenih površin, ki mejijo na potoke, gradnja stavb v priobalnem zemljišču ni dopustna. Dopustni so posegi, ki jih dovoljuje zakonodaja o vodah.

(4) Na območjih prometne infrastrukture, ki so del druge namenske rabe in območja prometne infrastrukture, ki so namenjena za promet, z oznako PNRP PC in PO ter na vseh prometnih površinah iz izvedbenega dela GJI, ki so omrežja prometne infrastrukture in njihovih pripadajočih varovalnih pasovih, je dopustna gradnja, dograditve, rekonstrukcija, odstranitev in tekoča vzdrževalna dela prometne infrastrukture ter gradnja, dograditve, rekonstrukcija, odstranitev ter vzdrževanje podzemnih in nadzemnih komunalnih in energetskih objektov in omrežij ter druge GJI ter objektov iz Priloge 1. Posegi so dopustni, če niso v nasprotju z veljavnimi predpisi za posamezen objekt prometne infrastrukture oziroma če s posegom soglašata upravljavec tega objekta.

(5) Na območju celinskih vodnih zemljišč, ki so del druge namenske rabe, na območju celinskih vodnih zemljišč z oznako PNRP VC, na območjih vodne infrastrukture in na priobalnih zemljiščih, ki jim pripadajo, so poleg osnovne rabe dopustne dejavnosti, vezane na rabo in varstvo površinskih voda, varstvo okolja, ohranjanje narave, ribištvo, vodni promet, oddih in preživljanje prostega časa ter dejavnosti, ki niso v neskladju s predpisi o vodah ter vsi posegi, ki pomenijo izboljšanje hidromorfoloških in bioloških lastnosti površinskih voda in posegi, ki se nanašajo na ohranjanje voda. Dopustna je še gradnja, rekonstrukcija, dograditve, vzdrževanja in odstranitve ne glede na zahtevnost:

- objektov javne infrastrukture, komunalne in druge infrastrukture ter komunalnih priključkov na javno infrastrukturo,
- objektov grajenega javnega dobra, določenih po različni zakonodaji,
- ukrepi, ki se nanašajo na izboljšanje hidromorfoloških in bioloških lastnosti površinskih voda,
- ukrepi, ki se nanašajo na ohranjanje narave,
- objektov, potrebnih za rabo voda, ki jih je za izvajanje vodne pravice nujno zgraditi na vodnem oziroma priobalnem zemljišču (npr. objekt za zajem ali izpust vode), zagotovitev varnosti plovbe in zagotovitev varstva pred utopitvami v naravnih kopališčih,
- objektov, namenjenih varstvu voda pred onesnaženjem,
- objektov, namenjenih obrambi države, zaščiti in reševanju ljudi, živali in premoženja ter izvajanju nalog policije,
- objekte iz Priloge 1.

(6) Za obstoječe objekte in naprave, ki se nahajajo na vodnem in priobalnem zemljišču, skladno z veljavnimi predpisi velja, da je na teh objektih in napravah mogoča rekonstrukcija, sprememba namembnosti, vzdrževanje, odstranitev ali gradnja na mestu obstoječega, če:

- se s tem ne povečuje poplavna ali erozijska nevarnost ali ogroženost,
- se s tem ne poslabšuje stanja voda,
- je omogočeno izvajanje javnih služb,
- se s tem ne ovira obstoječe posebne rabe voda,
- to ni v nasprotju s cilji upravljanja z vodami,
- se z rekonstrukcijo ali nadomestno gradnjo oddaljenost do meje vodnega zemljišča ne zmanjšuje.

(7) Na vodnih in priobalnih zemljiščih so prepovedani tudi posegi, ki bi lahko ogrozili stabilnost vodnih in priobalnih zemljišč, zmanjševali varnost pred škodljivim delovanjem voda, ovirali normalen pretok vode, plavin in plavja ter onemogočili obstoj in razmnoževanje vodnih in obvodnih organizmov.

(8) Prepovedano je pranje vozil, gnojenje in uporaba sredstev za varstvo rastlin, izlivati, odlagati in pretovarjati nevarne snovi in druge odpadke, odlagati ali pretovarjati odkopane ali odpadne materiale ali druge podobne snovi ter odlaganje odpadkov.

(9) Na območju bencinskega servisa, z oznako PNRP CD, v EUP GE 1 je dopustna gradnja, dograditev, rekonstrukcija, vzdrževanje, odstranitev objektov obstoječe dejavnosti s pomožnimi objekti, prometnih, energetskih in komunalnih infrastrukturnih objektov ter nezahtevnih in enostavnih objektov, ki so določeni v Prilogi 1.

(10) Na območjih vodnih črpališč, v EUP KR 1, SO 1, RA 1, BO 4 in GR 1, ki so namenjena za izvajanje dejavnosti gospodarske službe s področja oskrbe z vodo in so označena z oznako PNRP O so dopustni le posegi, ki so določeni v predpisu o zaščiti vodnih virov na območju občine ter objekti iz Priloge 1.

(11) Na območjih kmetijskih zemljišč, z oznako PNRP K1 in K2, so dopustni posegi, ki so določeni za območje kmetijskih zemljišč v 45. členu tega odloka.

(12) Na območjih gozdnih zemljišč, z oznako PNRP G so dopustni posegi, ki so določeni za območje gozdov v 45. členu tega odloka ter posegi, ki so dovoljeni po Zakonu o gozdovih ali določeni v gozdnogospodarskem načrtu.

(13) Na območjih stavbnih zemljišč, ki so namenjena za kmetijsko proizvodnjo, z oznako PNRP IK, v EUP TR 1, so dopustni posegi iz 26. člena tega odloka za objekte:

- druge nestanovanjske stavbe, ki so namenjene kmetijski proizvodnji in skladiščenju,
- gradbeni inženirski objekti (objekti prometne infrastrukture, prenosni in distribucijski cevovodi, komunikacijska omrežja in elektroenergetski vodi, drugi gradbeni inženirski objekti (razen vojaških objektov in odlagališč odpadkov)) ter energetske objekti (kotlovnice, sončne elektrarne na strehah objektov, s pripadajočo opremo in inštalacijami),
- objekti iz Priloge 1.

(14) Na območjih stavbnih zemljišč, ki so namenjena za intenzivno kmetijsko proizvodnjo, z oznako PNRP IK, v EUP RA 1, so dopustni posegi iz 26. člena tega odloka za objekte:

- upravne in poslovne stavbe za namene kmetijske dejavnosti,
- trgovske stavbe za prodajo kmetijskih pridelkov,
- druge nestanovanjske stavbe – nestanovanjske kmetijske stavbe in pomožne stavbe za kmetijske namene,
- gradbeni inženirski objekti (objekti prometne infrastrukture, prenosni in distribucijski cevovodi, komunikacijska omrežja in elektroenergetski vodi),
- energetske objekti (kotlovnice, sončne elektrarne na strehah objektov ipd.),
- objekti iz Priloge 1.

(15) Na območjih drugih zelenih površin, z oznako PNRP ZD v EUP RA 1/1, so dopustne rekonstrukcije, vzdrževanje in odstranitve obstoječih objektov.

b) Pogoji glede lege objektov

(1) Pri umeščanju objektov se upošteva tradicionalna zasnova razporeditve objektov na parceli. Stanovanjske in javne objekte (važko-gasilske domove, družbene, trgovske, gostinske in ostale poslovne stavbe) se gradi ob cesti, pri tem se upošteva ulična gradbena linija in odklik od kategoriziranih in lokalnih cest. Objekte za kmetijsko proizvodnjo in pomožne stavbe, nezahtevne in enostavne objekte se gradi v notranosti parcele. Nadstrešek, garaža, terasa, zimski vrt, vetrolov ne glede na zahtevnost se lahko postavijo pred ali ob osnovnem objektu, samostojno ali da se stikajo. V notranosti parcele se lahko gradi tudi objekte za spremljajoče in dopolnilne dejavnosti ter javne objekte na samostojnih parcelah.

(2) Ob ulici se upošteva gradbena linija in gradbena črta, ki sta določeni z linijami obstoječih objektov. Ob uličnem nizu se objekte locira tako, da je daljša stranica tlorisa vzporedna z ulico.

(3) Najmanjši odklik najbolj izpostavljene točke objekta na zemljišču od sosednje parcelne meje je 1,0 m, od javne občinske ceste ali poti 4,0 m, od zunanjega roba brežine potokov in vodnih površin 5,0 m, od gozdnih površin ob naselju za eno drevesno višino. Odklik od sosednje parcelne meje je lahko manjši, če z manjšim odklikom soglašajo sosed. Odklik od javne občinske ceste je lahko manjši, če je gradbena linija obstoječih objektov ob cesti bližje od navedenih odklikov in če s tem soglašajo upravljavec ceste. Pri odklikih od sosednjih parcelnih mej se upošteva obstoječi zaporedni odklik od sosednje parcelne meje. Na nasprotno parcelno mejo se, v predpisanih odklikih, lahko locira le manjše pomožne stavbe, nezahtevne in enostavne objekte, pri čemer se glede na višino obeh sosednjih objektov zagotovi požarna varnost in osončenost bivalnih prostorov.

Za obstoječe objekte, ki so zgrajeni z manjšimi odklikmi od sosednjih parcelnih mej, so dovoljeni posegi za obstoječi objekt v obstoječih odklikih.

c) Pogoji glede velikosti

(1) Velikost objektov na posamezni parceli se določa glede na velikost parcele in glede na obvezne odklike od javnih cest. Optimalni faktor zazidanosti gradbene parcele (to je razmerje med zazidano površino in celotno površino parcele, namenjene gradnji) znaša do 0,4 pri domačijah in parcelah s stanovanjskimi objekti, do 0,6 pri družbenih in drugih javnih objektih.

(2) Višina stanovanjskih objektov je do dve stanovanjski etaži nad urejenim terenom, višina družbenih, obrtnih in ostalih objektov je do tri stanovanjske etaže nad terenom, vključno z urejenim podstrešjem. Za kmetijske objekte omejitve v višini ni, vendar ne smejo predstavljati dominante v prostoru in je potrebno upoštevati tudi vertikalni gabarit naselja. Pri umeščanju višjih objektov so izjeme kadar gre za dominantne objekte v prostoru tako po funkciji, kot po oblikovanju (kapele, cerkve, gasilski stolpi ...).

č) Pogoji glede oblikovanja

(1) Tlorisna oblika stanovanjskih objektov v vseh EUP in pEUP, mora biti podolgovata v razmerju stranic 1:1,5 do 1:2, lahko je lomljena v L ali U. S prizidavo objektov se mora ohraniti navedeno razmerje. Kvadratni tlorisi so dopustni na območju obstoječih tovrstnih objektov, v primerih zapolnitve vrzeli oziroma kontinuitete obstoječe tipologije pozidave. Tlorisna oblika javnih objektov (družbeni, trgovski, gostinski in drugi javni objekti) ter kmetijskih objektov se lahko prilagaja namenu, vendar mora v osnovi biti prav tako podolgovata. Prepovedani so netipični arhitekturni elementi, kot so večkotni izzidki, okrogline ipd. Izzidki na objektih so pravokotnih oblik. Sakralni, kmetijski (silosi, rezervoarji ...), obrtni (silosi, skladišča, rezervoarji ...) in gradbeni inženirski objekti se oblikovno prilagodijo namenu.

(2) Strehe na vseh objektih morajo biti dvokapnice v naklonu od 25–45 stopinj, s smerjo slemena po daljši stranici objekta in z opečno barvo kritine. Štirikapne strehe, v naklonu od 25 do 35 stopinj, so dopustne na območju obstoječih štirikapnic, v primerih zapolnitve vrzeli oziroma kontinuitete obstoječe tipologije pozidave. Strehe z manjšim naklonom, enokapne in ravne strehe (razen na kmetijskih objektih) so možne na nestanovanjskih objektih in na manjših pomožnih stavbah, nezahtevnih in enostavnih objektih. Ravne in enokapne strehe so možne na eno in več stanovanjskih objektih, pod pogojem, da je večji del objekta dvokapna streha ter manjši del objekta ravna. Enokapni del strehe mora biti nižje od slemena dvokapnice. Predpisano razmerje se upošteva tudi pri enokapnih in ravnih prizidkih k osnovnemu objektu. Stavbna masa dvokapnega dela objekta mora vizualno prevladovati. Prepovedane so strehe z nezdružljivimi različnimi nakloni in slemenami. Na strehah objektov so poleg strešnih oken lahko tudi frčade, pultna okna, sončni sprejemniki ali druge naprave namenjene zbiranju obnovljivih virov energije, ki ne smejo presežati slemena streh. Strehe sakralnih, kmetijskih (silosi, rezervoarji ...), obrtnih (silosi, rezervoarji ...) in gradbenih inženirskih objektov se oblikovno prilagodijo namenu.

(3) Fasade se opleska v svetlih, naravnih in neizstopajočih barvah, lahko so delno obdelane v lesu. Fasade na proizvodnih, infrastrukturnih, kmetijskih in skladiščnih objektih so v sivih, pastelnih in neizstopajočih barvah. Talni zidec se opleska s temno barvo (tradicionalno sivo - rjava) ali naravno barvo (kot je pečena, opečna, siva). Oblikovanje objektov naj bo čim bolj prilagojeno prevladujoči urbani tipologiji prostora.

(4) Okolico objektov se uredi glede na funkcijo objekta. Del parcele na zunanjem robu naselja, ki meji na kmetijska zemljišča, se ozeleni. Možno je delno nasutje terena na parceli ob pogoju, da je urejen odvod padavinske vode, s čimer se prepreči zamakanje sosednjih zemljišč.

(5) Posamezna parcela se lahko ogradi. Ograja se postavi znotraj parcele ali na meji, če se tako sporazumeta oba sosedja. Višina ograje ob cesti ne sme presežati višine 1,20 m, v notranosti parcele pa 1,80 m. Ob nestanovanjskih objektih se ograja prilagodi namenu. Ograje ob cestnih uvozi, priključkih in ob drugih prometnih površinah se postavi tako, da je omogočena pre-

glednost in ni oviran promet po javni cesti. Plastične bele, betonske okrasne in izrazito izstopajoče ograje so prepovedane. Na in ob območju športnih površin se lahko postavljajo varovalne ograje/mreže višine do 4 m, ki so transparentne.

(6) Spominska obeležja in urbano opremo se postavi tako, da ne ovira prometa in da ne zastira značilnih pogledov na objekte ali območja. Višina reklamnih tabel in neprometnih znakov na prometnih površinah mora biti 2,5 m nad pločnikom oziroma pohodno površino. Namestitve velikih reklamnih panojev na fasade je dopustno oziroma skladno z občinskim odlokom o plakativanju.

(7) Pri oblikovanju pomožnih stavb, nezahtevnih in enostavnih objektov se upošteva oblika in obdelava obstoječih objektov na parceli.

d) Pogoji in merila za parcelacijo

(1) Velikost in oblika novih gradbenih parcel je odvisna od namena, velikosti in zmogljivosti načrtovanih objektov in tlorisne zasnove ter tipologije zazidave. Parcele v uličnem nizu so pravokotne na cesto, v notranjih območjih so lahko poljubne. Širina parcele mora zagotavljati sanitarne in požarne odmike med objekti, za novogradnje samostojnih stanovanjskih objektov širina ne sme biti manjša od 14 m. Vsaka samostojna gradbena parcela mora imeti dostop in dovoz z javne ceste. Prikluček na javno cesto mora biti varen in urejen v skladu s predpisi o javnih cestah. Širina dovoznih cest/poti mora biti najmanj 4 m za en objekt in najmanj 5 m za dva ali več objektov.

(2) Vsaka parcela mora imeti zagotovljeno predpisano število parkirnih mest glede na funkcijo in kapaciteto objektov, ki je za posamezno dejavnost predpisano v skupnih pogojih.

e) Pogoji glede priključevanja na gospodarsko javno infrastrukturo in grajeno javno dobro

(1) Za vse EUP in pEUP veljajo splošni pogoji iz 5. poglavja tega odloka.

f) Pogoji glede celostnega ohranjanja kulturne dediščine, ohranjanja narave, varstva okolja in naravnih dobrin ter varstva pred naravnimi in drugimi nesrečami ter obrambnih potreb

(1) Za vsak poseg v enoto kulturne dediščine in njegovo vplivno območje v EUP KR 1, GE 1, SO 1, RA 1, PE 4, PE 5, TI 1, TR 1, GR 1 in MČ 1 se pridobi kulturno-varstvene pogoje in kulturno-varstveno soglasje. V območju enote kulturne dediščine in njenem vplivnem območju so dopustni posegi le pod pogoji in s soglasjem pristojne varstvene službe.

(2) V EUP in pEUP TI 1, PE 4, PE 4/1 in PE 4/2 se pri načrtovanju posegov v prostor upošteva usmeritve, izhodišča in pogoje za varstvo naravnih vrednot in zavarovanih območij ter ohranjanja biotske raznovrstnosti. V območju naravne vrednote ni dopustna gradnja objektov in odlaganje kakršnega koli materiala.

(3) Na poplavnem območju v EUP in pEUP RA 1, RA 1/1 in PE 4 se za vsak poseg preveri poplavno varnost območja in po potrebi predvidi ustrezne ukrepe. Pri tem se ne sme poslabšati stanje voda ali povečati poplavna ogroženost sosednjih območij. Na poplavnih območjih so prepovedane vse dejavnosti in vsi posegi v prostor, ki imajo lahko ob poplavi škodljiv vpliv na vode, vodna in priobalna zemljišča ali povečujejo poplavno ogroženost območja, razen posegov, ki so namenjeni varstvu pred škodljivim delovanjem voda. V RA 1 se posegi na stanovanjskih in spremljajočih objektih lahko izvedejo ob pridobljenem vodnem soglasju, kjer bo točno določena nulna kota stanovanjskega objekta.

(4) Pri posegih v prostor v EUP PE 4, kjer so opredeljeni varovalni gozdovi se upoštevajo režimi gospodarjenja in varovanja iz predpisov o varovalnih gozdovih in gozdovih s posebnim pomenom.

(5) Pri načrtovanju posegov v prostor se upošteva, da območje EUP in pEUP PE 4, PE 4/1, PE 4/2, PE 5 in GR 1, prečka območje predvidenega državnega prostorskega načrta za hidroelektrarno. Pri posegih v območje se pridobi pogoje in soglasja pristojne inštitucije.

(6) Na območjih varstvenih pasov vodnih virov v EUP in pEUP KR 1, SO 1, RA 1, RA 1/1, BO 4, MP 1, PE 4, PE 5, TI 1, TR 1, TR 2, GR 1 in MČ 1 se pri vseh posegih upošteva določila predpisov o zaščiti vodnih virov, ki se nahajajo na območju občine ter predpise glede gospodarjenja na kmetijskih zemljiščih, kmetijah in posestvih na vodovarstvenem območju.

(7) Poleg navedenih pogojev veljajo še splošni pogoji iz 6. poglavja tega odloka.

g) Pogoji glede varovanja zdravja ljudi

(1) Za vsak samostojen bivalni in javni objekt se zagotovi dostop z javne ceste ali poti. Pri objektih, ki so istočasno namenjeni bivanju in poslovni ali proizvodni funkciji, so vhodi ločeni.

(2) Poleg navedenih pogojev veljajo še splošni pogoji iz 7. poglavja tega odloka.

28. člen

(prostorski izvedbeni pogoji v območjih stanovanjskih naselij)

a) Pogoji glede namembnosti in vrste posegov v prostor

(1) Na območjih stavbnih zemljišč, ki so namenjena stanovanjskim površinam za bivanje in spremljajočim dejavnostim, z oznako PNRP SS, v EUP in pEUP z oznakami BO 1, TR 1/1, MČ 2, MČ 3 in MČ 11, so dopustni posegi iz 26. člena tega odloka za objekte:

- enostanovanjske stavbe (samostojne hiše, druge stanovanjske hiše, dvojčki), v TR 1/1 tudi večstanovanjske stavbe (razen stolpnice), oboje s pomožnimi objekti,
- gostinske (razen hotelov) in trgovske stavbe le v TR 1/1 (razen veleblagovnic, nakupovalnih in trgovskih centrov), obstoječe se v vseh EUP in pEUP tega člena lahko dogradijo, rekonstruirajo, vzdržujejo in odstranijo,
- storitvene dejavnosti, obrtne mirne delavnice ter ohranjanje obstoječih obrtnih in industrijskih stavb s prodajalnami,
- upravne in poslovne stavbe,
- stavbe za promet in izvajanje elektronskih komunikacij, skladne z namembnostjo območja in za javne potrebe,
- druge nestanovanjske stavbe, razen kmetijskih,
- gradbeni inženirski objekti (prometna infrastruktura, cevovodi, komunikacijska omrežja, drugi gradbeni inženirski objekti (razen odlagališč odpadkov in vojaških objektov) in elektroenergetski vodi,
- energetske objekti (kotlovnice, sončne elektrarne na strehah objektov, s pripadajočo opremo in inštalacijami),
- drugi gradbeni inženirski objekti (razen odlagališč odpadkov in vojaških objektov),
- objekti iz Priloge 1.

V EUP in pEUP ni dopustna postavitev kmetijsko-gozdarskih objektov.

(2) Na območju vodnega črpališča, v EUP BO 1, ki je namenjeno za izvajanje dejavnosti gospodarske službe s področja oskrbe z vodo z oznako PNRP O so dopustni le posegi, ne glede na zahtevnost, ki so določeni v predpisu o zaščiti vodnih virov na območju občine.

(3) Na območju zelenih površin, v EUP MČ 11, ki so namenjena ostalim zelenim površinam, z oznako PNRP ZD, je dopustna gradnja, dograditev, rekonstrukcija, vzdrževanje in odstranitev energetskih, prometnih in komunalnih infrastrukturnih objektov ter postavitve objektov iz Priloge 1 ter naprav, opreme in montažnih objektov, ki so potrebni za ureditev zelene površine. V območjih zelenih površin, ki mejijo na vodotoke, gradnja stavb ni dopustna.

(4) Na območjih prometne infrastrukture, ki so del druge namenske rabe in območja prometne infrastrukture, ki so namenjena za promet, z oznako PNRP PC ter na vseh prometnih površinah iz izvedbenega dela GJI, ki so omrežja prometne infrastrukture in njihovih pripadajočih varovalnih pasovih, je dopustna gradnja, dograditev, rekonstrukcija, odstranitev in tekoča vzdrževalna dela prometne infrastrukture ter gradnja, dograditev, rekonstrukcija, odstranitev ter vzdrževanje podzemnih in nadzemnih komunalnih in energetskih objektov in omrežij, druge GJI ter objektov iz Priloge 1. Posegi so dopustni, če niso v nasprotju z veljavnimi predpisi za posamezen objekt prometne infrastrukture oziroma in če s posegom soglašava upravljavec tega objekta.

(5) Na območjih kmetijskih zemljišč, z oznako PNRP K1, so dopustni posegi, ki so določeni za območje kmetijskih zemljišč v 45. členu tega odloka.

b) Pogoji glede lege objektov

(1) Pri umeščanju objektov se upošteva ulična gradbena linija in odmik od kategoriziranih in lokalnih cest. Pomožne stavbe, nezahtevne in enostavne objekte se gradi v notranjosti parcele. V notranjosti parcele se lahko gradi tudi objekte za spremljajoče in dopolnilne dejavnosti. Nadstrešek, garaža, terasa, zimski vrt, vetrolov ne glede na zahtevnost se lahko postavijo pred ali ob osnovni objekt, samostojno ali da se objekti stikajo.

(2) Ob ulici se upošteva gradbena linija in gradbena črta, ki sta določeni z linijami obstoječih objektov.

(3) Najmanjši odmik zunanje stene objekta na zemljišču od sosednje parcelne meje je 1,0 m, od javne občinske ceste ali poti 4,0 m, od zunanjega roba brežine potokov in vodnih površin 5,0 m. Odmik od sosednje parcelne meje je lahko manjši, če z manjšim odkikom soglašava sosed. Odmik od javne občinske ceste je lahko manjši, če je gradbena linija obstoječih objektov ob cesti bližje od navedenih odkimov in če s tem soglašava upravljavec ceste. Pri odkimih od sosednjih parcelnih mej se upošteva obstoječi zaporedni odmik od sosednje parcelne meje. Na nasprotno parcelno mejo, v predpisanem odkimu, se lahko locira le manjše pomožne stavbe, nezahtevne in enostavne objekte, pri čemer se glede na višino obeh sosednjih objektov zagotovi požarna varnost in osončenost bivalnih prostorov. Za obstoječe objekte, ki so zgrajeni z manjšimi odkimi od sosednjih parcelnih mej, so dovoljeni posegi za obstoječi objekt v obstoječih odkimih.

c) Pogoji glede velikosti

(1) Velikost objektov na posamezni parceli se določa glede na velikost parcele in glede na obvezne odkime od javnih cest. Optimalni faktor zazidanosti gradbene parcele (to je razmerje med zazidano površino in celotno površino parcele namenjene gradnji) znaša 0,4. Za zazidano površino se šteje tudi površina nezahtevnih in enostavnih objektov.

(2) Višina stanovanjskih objektov je do dve stanovanjski etaži nad urejenim terenom. Pri umeščanju višjih objektov so izjeme kadar gre za dominantne objekte v prostoru tako po funkciji, kot po oblikovanju (kapele, cerkve, gasilski stolpi ...).

č) Pogoji glede oblikovanja

(1) Tlorisna oblika stanovanjskih objektov je poljubna. Prepovedani so netipični arhitekturni elementi, kot so večkotni izzidki, okrogline, ipd. Izzidki na objektih so pravokotni oblik. Sakralni in gradbeni inženirski objekti se oblikovno prilagodijo namenu.

(2) Strehe na vseh objektih so lahko dvokapnice ali štirikapnice v naklonu od 25–45 stopinj, s poljubno smerjo slemena, priporoča se opečno kritino ali kritino, podobno opeki. Strehe z manjšim naklonom, enokapne in ravne strehe so možne le na manjših pomožnih stavbah, nezahtevnih in enostavnih objektih ter nestanovanjskih objektih. Ravne in enokapne strehe so možne na eno- in večstanovanjskih objektih, pod pogojem, da je večji del objekta dvokapna streha ter manjši del objekta ravna streha. Ravna ali enokapna streha, mora biti nižja od slemena dvokapnice. To razmerje se upošteva tudi pri enokapnih in ravnih prizidkih k osnovnemu objektu. Stavbna masa dvokapnega dela objekta mora vizualno prevladovati. Prepovedane so strehe z nezdržljivimi različnimi nakloni in slemeni. Na strehah objektov so poleg strešnih oken lahko tudi frčade, pultna okna ter sončni sprejemniki ali druge naprave namenjene zbiranju obnovljivih virov energije, ki ne smejo presežati slemena streh. Stavbna masa dvokapnega dela objekta mora vizualno prevladovati.

(3) Fasade se opleska v svetlih, naravnih barvah, lahko so delno obdelane v lesu in naravnem kamnu. Talni zidec se opleska s temno barvo (tradicionalno sivo - rjavo) ali naravno barvo (kot je pečena, opečna, siva). Oblikovanje nestanovanjskih objektov naj bo čim bolj prilagojeno prevladujoči urbani tipologiji prostora.

(4) Okolico objektov se uredi glede na funkcijo objekta. Del parcele se ozeleni. Možno je delno nasutje terena na parceli ob pogoju, da je urejen odvod padavinske vode, s čimer se prepreči zamakanje sosednjih zemljišč.

(5) Posamezna parcela se lahko ogradi. Ograja se postavi znotraj parcele ali na meji, če se tako sporazumeta oba sosed. Višina ograje ob cesti ne sme presegati višine 1,20 m, v notranjosti parcele pa 1,80 m. Ob nestanovanjskih objektih se ograja prilagodi namenu. Plastične bele, betonske okrasne in izrazito izstopajoče ograje so prepovedane. Ograje ob cestnih uvozih, priključkih in ob drugih prometnih površinah se postavi tako, da je omogočena preglednost in ni oviran promet po javni cesti. Na in ob območju športnih površin se lahko postavljajo varovalne ograje/mreže višine do 4 m, ki so transparentne.

(6) Spominska obeležja in urbano opremo se postavi tako, da ne ovira prometa in da ne zastira značilnih pogledov na objekte ali območja. Višina reklamnih tabel in neprometnih znakov na prometnih površinah mora biti 2,5 m nad pločnikom oziroma poho-dno površino. Namestitve velikih reklamnih panojev na fasade je dopustno oziroma v skladu z občinskim odlokom o plakatiranju.

(7) Pri oblikovanju pomožnih stavb, nezahtevnih in enostavnih objektov se upošteva oblika in obdelava obstoječih objektov na parceli.

(8) Gradbeni inženirski objekti se oblikovno prilagodijo namenu.

d) Pogoji in merila za parcelacijo

(1) Velikost in oblika novih gradbenih parcel je odvisna od namena, velikosti in zmogljivosti načrtovanih objektov in tlorisne zasnove ter tipologije zazidave. Parcele v uličnem nizu so pravokotne na cesto, v notranjih območjih so lahko poljubne. Širina parcele mora zagotavljati sanitarne in požarne odkime med objekti, za novogradnje samostojnih stanovanjskih objektov širina parcele ne sme biti manjša od 14 m. Vsaka samostojna gradbena parcela mora imeti dostop in dovoz z javne ceste. Priključek na javno cesto mora biti varen in urejen v skladu s predpisi o javnih cestah. Širina dovoznih cest mora biti najmanj 4 m za en objekt in najmanj 5 m za dva ali več objektov.

(2) Vsaka parcela mora imeti zagotovljeno predpisano število parkirnih mest glede na funkcijo in kapaciteto objektov, ki je za posamezno dejavnost predpisano v skupnih pogojih.

e) Pogoji glede priključevanja na gospodarsko javno infrastrukturo in grajeno javno dobro

(1) Za vse EUP in pEUP veljajo splošni pogoji iz 5. poglavja tega odloka.

f) Pogoji glede celostnega ohranjanja kulturne dediščine, ohranjanja narave, varstva okolja in naravnih dobrin ter varstva pred naravnimi in drugimi nesrečami ter obrambnih potreb

(1) V pEUP TR 1/1 je zavarovana enota kulturne dediščine. Ta se varuje v skladu s predpisi in mednarodnimi načeli ohranjanja kulturne dediščine. V območja kulturne dediščine se praviloma ne posega. Za vsak poseg v enoto kulturne dediščine in njegovo vplivno območje se pridobi kulturno-varstvene pogoje in kulturno-varstveno soglasje.

(2) Glede celostnega ohranjanja kulturne dediščine, ohranjanja narave, varstva okolja in naravnih dobrin ter varstva pred naravnimi in drugimi nesrečami ter obrambnih potreb veljajo splošni pogoji iz 6. poglavja tega odloka.

(3) Na območjih varstvenih pasov vodnih virov v EUP BO 1 se pri vseh posegih upošteva določila predpisov o zaščiti vodnih virov, ki se nahajajo na območju občine. Pri izvajanju posegov se upoštevajo tudi določila predpisa gospodarjenja na kmetijskih zemljiščih, kmetijah in posestvih na vodovarstvenem območju.

(4) Za vse EUP in pEUP veljajo splošni pogoji iz 6. poglavja tega odloka.

g) Pogoji glede varovanja zdravja ljudi

(1) Za vsak samostojen bivalni in javni objekt se zagotovi dostop z javne ceste ali poti. Pri objektih, ki so istočasno namenjeni bivanju in poslovni funkciji, so vhodi ločeni.

(2) Poleg navedenih pogojev veljajo še splošni pogoji iz 7. poglavja tega odloka.

29. člen

(centralni del naselja Tišina)

a) Pogoji glede namembnosti in vrste posegov v prostor

(1) Na območju stavbnih zemljišč, ki so namenjena oskrbnim, storitvenim, upravnim, socialnim, zdravstvenim, vzgojnim, izobraževalnim, kulturnim, verskim in podobnim dejavnostim ter bivanju, z oznako PNRP CU, v EUP TI 2 so dopustni posegi iz 26. člena tega Odloka za objekte:

– eno- (samostojne hiše, dvojčki in podobne enostanovanjske stavbe) in večstanovanjske stavbe (razen stolpnic) s pomožnimi stavbami,

– gostinske in nastanitvene stavbe (razen hotelov),

– upravne in pisarniške stavbe,

– trgovske in druge stavbe za storitvene dejavnosti,

– stavbe splošnega družbenega pomena (za kulturo, razvedrilo, zdravstvo, znanost, varstvo starejših, izobraževanje, knjižnica, muzej, športne dvorane ipd.),

– stavbe za promet in izvajanje elektronskih komunikacij, ki so skladne z namembnostjo območja in za javne potrebe,

– druge nestanovanjske stavbe (razen kmetijskih),

– gradbeni inženirski objekti (prometna infrastruktura, cevovodi, komunikacijska omrežja in elektroenergetski vodi),

– drugi gradbeni inženirski objekti (razen odlagališč odpadkov in vojaških objektov), energetski objekti (kotlovnice, sončne elektrarne na strehah objektov, s pripadajočo opremo in inštalacijami),

– objekti iz Priloge 1.

V EUP ni možna gradnja kmetijsko-gozdarskih objektov.

(2) Na območjih prometne infrastrukture, ki so del druge namenske rabe in območjih prometne infrastrukture, ki so namenjena za promet, z oznako PNRP PC ter na vseh prometnih površinah iz izvedbenega dela GJI, ki so omrežja prometne infrastrukture in njihovih pripadajočih varovalnih pasovih, je dopustna gradnja, dograditve, rekonstrukcija, odstranitev in tekoča vzdrževalna dela prometne infrastrukture ter gradnja, dograditve, rekonstrukcija, odstranitev ter vzdrževanje podzemnih in nadzemnih komunalnih in energetskih objektov in omrežij ter druge GJI ter objektov iz Priloge 1. Posegi so dopustni, če niso v nasprotju z veljavnimi predpisi za posamezen objekt prometne infrastrukture oziroma če s posegom soglašata upravljavec tega objekta. Na območju in znotraj varovalnih pasov infrastrukturnih objektov so dopustni posegi, če niso v nasprotju z veljavnimi predpisi za posamezen objekt oziroma, če s posegom soglašata upravljavec tega objekta.

(3) Na območjih zelenih površin, ki so namenjena ostalim zelenim površinam z oznako PNRP ZD, je dopustna gradnja dograditve, rekonstrukcija, odstranitev in vzdrževanje energetskih, prometnih in komunalnih infrastrukturnih objektov ter postavitve objektov iz Priloge 1 ter naprav, opreme in montažnih objektov, ki so potrebni za ureditev zelene površine.

b) Pogoji glede lege objektov

(1) Najmanjši odmik objektov od sosednje parcelne meje je 1,0 m, od javne občinske ceste ali poti 4,0 m. Odmik od sosednje parcelne meje je lahko manjši, če z manjšim odmikom soglašata sosed. Odmiki od javnih cest so lahko manjši, če je gradbena linija obstoječih objektov ob cesti bližje od navedenih odmikov in če s tem soglašata upravljavec ceste. Za obstoječe objekte, ki so zgrajeni z manjšimi odmiki od sosednjih parcelnih mej, so dovoljeni posegi za obstoječi objekt v obstoječih odmikih.

(2) Ob ulicah se upoštevata gradbena linija in gradbena črta, ki sta določeni z linijami obstoječih objektov.

c) Pogoji glede velikosti

(1) Velikost objektov na posamezni parceli se določa glede na velikost parcele in glede na obvezne odmike od javnih cest. Velikost objektov na posamezni parceli ne sme presežati velikosti, ki jo določa faktor zazidanosti gradbene parcele (to je razmerje med zazidano površino in celotno površino parcele, namenjene gradnji), ki znaša 0,8 pri družbenih objektih.

(2) Višina nestanovanjskih in večstanovanjskih objektov je največ štiri etaže (P+3 ali P+2+M), stanovanjskih pa do dve etaži (P+1 ali P+M) nad urejenim terenom. V primeru gradnje P+3 ali P+1 pod streho ni kolenčnega zidu, strešna lega mora ležati na strešni plošči, prostor pod streho je lahko izkoriščen, na tovrstnih objektih so lahko le strešna okna, sončni sprejemniki ali druge naprave namenjene zbiranju obnovljivih virov energije, ki ne smejo presežati slemena streh. Višina objektov se lahko poveča, če se poleg predpisanih dopustnih višin upošteva tudi vertikalni gabarit prevladujočega tipa obstoječih stavb v EUP. Višina sakralnih stavb in gradbenih inženirskih objektov se prilagodi namenu.

č) Pogoji glede oblikovanja

(1) Tlorisna oblika objektov je poljubna (kvadratne, podolgovate ali lomljene oblike). Sakralni in gradbeni inženirski objekti se oblikovno prilagodijo namenu. Strehe so dvokapne, na nestanovanjskih objektih tudi štirikapne, ravne in enokapne. Oblika strehe na sakralnih in gradbenih inženirskih objektih se prilagodi namenu. Na preostalih strehah objektov so poleg strešnih oken lahko tudi frčade, pultna okna, sončni sprejemniki ali druge naprave namenjene zbiranju obnovljivih virov energije, ki ne smejo presežati slemena streh. Sakralni objekti se oblikovno prilagodijo namenu in pod pogoji in v soglasju spomeniškega varstva.

(2) Fasade so v svetlih, naravnih in neizstopajočih barvah. Oblikovanje nestanovanjskih objektov naj bo čim bolj prilagojeno prevladujoči urbani tipologiji prostora.

(3) Okolica objektov se uredi glede na funkcijo objekta. Del parcele mora biti ozelenjen.

(4) Posamezna parcela je lahko ograjena. Ograja mora biti postavljena znotraj parcele ali na meji, če se tako sporazumeta oba sosedata. Višina ograje ob javnih objektih se prilagodi namenu, ob stanovanjskih objektih ob cesti ne sme presegati višine 1,20 m, v notranjosti parcele pa 1,80 m. Na območju športnih površin se lahko postavljajo varovalne ograje/mreže višine do 4 m, ki so transparentne. Ograje ob cestnih uvozih, priključkih in ob drugih prometnih površinah se postavi tako, da je omogočena preglednost in ni oviran promet po javni cesti.

(5) Spominska obeležja in urbano opremo se postavi tako, da ne ovira prometa in da ne zastira značilnih pogledov na objekte ali območja. Višina reklamnih tabel in neprometnih znakov na prometnih površinah mora biti 2,5 m nad pločnikom oziroma pohodno površino. Namestitev velikih reklamnih panojev na fasade je dopustno oziroma skladno z občinskimi odloki o plakatiranju, razen na območju KD.

(6) Gradbeni inženirski objekti se oblikovno prilagodijo namenu.

d) Pogoji in merila za parcelacijo

(1) Širina parcele mora zagotavljati sanitarne in požarne odmike med objekti. Vsaka samostojna gradbena parcela mora imeti dostop in dovoz z javne ceste. Priključek na javno cesto mora biti varen in urejen v skladu s predpisi o javnih cestah. Širina dovoznih cest mora biti najmanj 4 m za en objekt in najmanj 5 m za dva ali več objektov.

(2) Vsaka parcela mora imeti zagotovljeno predpisano število parkirnih mest glede na funkcijo in kapaciteto objektov, ki je za posamezno dejavnost predpisano v skupnih pogojih.

e) Pogoji glede priključevanja na gospodarsko javno infrastrukturo in grajeno javno dobro

(1) Za EUP veljajo splošni pogoji iz 5. poglavja tega Odloka.

f) Pogoji glede celostnega ohranjanja kulturne dediščine, ohranjanja narave, varstva okolja in naravnih dobrin ter varstva pred naravnimi in drugimi nesrečami ter obrambnih potreb

(1) Za vsak poseg v enoto kulturne dediščine in njegovo vplivno območje v EUP se pridobi kulturno-varstvene pogoje in kulturno-varstveno soglasje. V vplivnem območju kulturnega spomenika Cerkev Marijinega rojstva se ohranja prostorska identiteta, pričevalnost in dominantnost dediščine. Prepovedane so ureditve in posegi, ki bi utegnili imeti negativne posledice na lastnosti, pomen in materialno substanco kulturnega spomenika.

(2) Na območjih varstvenih pasov vodnih virov se pri vseh posegih upošteva določila predpisov o zaščiti vodnih virov na območju občine.

(3) Glede celostnega ohranjanja kulturne dediščine, ohranjanja narave, varstva okolja in naravnih dobrin ter varstva pred naravnimi in drugimi nesrečami ter obrambnih potreb veljajo splošni pogoji iz 6. poglavja tega odloka.

g) Pogoji glede varovanja zdravja ljudi

(1) Glede varovanja zdravja ljudi veljajo splošni pogoji iz 7. poglavja tega odloka.

30. člen

(območja centralnih dejavnosti)

a) Pogoji glede namembnosti in vrste posegov v prostor

(1) Na območju obstoječe trgovine, ki je namenjena za trgovske dejavnosti, z oznako PNRP CD v EUP SO 4, so dopustni posegi iz 26. člena tega odloka za objekte:

– trgovine osnovne ali specializirane preskrbe,

– gostinske stavbe, upravne in poslovne stavbe,

– stavbe za storitvene dejavnosti s stanovanji, skladišča,

– stavbe za promet in izvajanje elektronskih komunikacij, skladne z namembnostjo območja in za javne potrebe,

– druge nestanovanjske stavbe (razen kmetijskih),

– gradbeni inženirski objekti (prometna infrastruktura, cevovodi, komunikacijska omrežja in elektroenergetski vodi ter drugi gradbeni inženirski objekti (razen odlagališč odpadkov), energetske objekti (kotlovnice, sončne elektrarne na strehah objektov, s pripadajočo opremo in inštalacijami),

– objekti iz Priloge 1.

(2) Na območjih zelenih površin, ki so namenjena ostalim zelenim površinam, z oznako PNRP ZD, je dopustna gradnja, dograditve, rekonstrukcije, vzdrževanja, in odstranitve prometnih, energetskih in komunalnih infrastrukturnih objektov ter objektov iz Priloge 1.

b) Pogoji glede lege, velikosti in oblikovanja objektov

(1) Novi objekt se locira na mestu obstoječega oziroma na ustrezni prosti površini, v velikosti, ki jo dopušča faktor zazidanosti parcele (to je razmerje med zazidano površino in površino parcele), ki znaša 0,6. Oblika objekta je poljubna, streha v naklonu ali ravna, kritina poljubna. Etažnost objekta ne sme presegati dveh stanovanjskih etaž nad urejenim terenom.

(2) Fasade so svetlih, pastelnih in neizstopajočih barv. Okolica objektov se uredi glede na funkcijo objekta. Del parcele mora biti ozelenjen. Okolica se lahko ogradi z ograjo do višine 2 m.

(3) Najmanjši odmik objektov od sosednje parcelne meje je 1,0 m, od javne občinske ceste ali poti 4,0 m. Odmik od sosednje parcelne meje je lahko manjši, če z manjšim odmikom soglašata sosed. Odmiki od javnih cest so lahko manjši, če je gradbena linija obstoječih objektov ob cesti bližje od navedenih odmikov in če s tem soglašata upravljavec ceste. Za obstoječe objekte, ki so zgrajeni z manjšimi odmiki od sosednjih parcelnih mej, so dovoljeni posegi za obstoječi objekt v obstoječih odmikih.

(4) Spominska obeležja in urbano opremo se postavi tako, da ne ovirajo prometa in da ne zastirajo značilnih pogledov na objekte ali območja. Višina reklamnih tabel in neprometnih znakov na prometnih površinah mora biti 2,5 m nad pločnikom oziroma pohodno površino. Namestitev velikih reklamnih panojev na fasade je dopustno oziroma skladno z občinskimi odloki o plakatiranju.

(5) Posamezna parcela je lahko ograjena. Ograja mora biti postavljena znotraj parcele ali na meji, če se tako sporazumeta oba sosedata. Višina ograje ob javnih objektih se prilagodi namenu. Ograje ob cestnih uvozih, priključkih in ob drugih prometnih površinah se postavi tako, da je omogočena preglednost in ni oviran promet po javni cesti.

(6) Gradbeni inženirski objekti se oblikovno prilagodijo namenu.

c) Pogoji in merila za parcelacijo

(1) Dopustna je dopolnilna zasaditev drevja in grmičevja in hortikultura ureditev skupnih površin, ureditev utrjenih poti in utrjenih parkirišč. Pri zasaditvi se uporabi listavce.

(2) Vsaka parcela mora imeti zagotovljeno predpisano število parkirnih mest glede na funkcijo in kapaciteto objektov, ki je za posamezno dejavnost predpisano v skupnih pogojih.

č) Pogoji glede priključevanja na gospodarsko javno infrastrukturo in grajeno javno dobro

(1) Za EUP veljajo splošni pogoji iz 5. poglavja tega odloka.

d) Pogoji glede celostnega ohranjanja kulturne dediščine, ohranjanja narave, varstva okolja in naravnih dobrin ter varstva pred naravnimi in drugimi nesrečami ter obrambnih potreb

(1) Za EUP veljajo splošni pogoji iz 6. poglavja tega odloka.

f) Pogoji glede varovanja zdravja ljudi

(1) Glede varovanja zdravja ljudi veljajo splošni pogoji iz 7. poglavja tega odloka.

31. člen

(območje ob meji v Gederovcih)

a) Pogoji glede namembnosti in vrste posegov v prostor

(1) Na območju nekdanjega mejnega prehoda, ki so posebna območja, namenjena za gostinske, turistične, trgovske, servisne in poslovne dejavnosti, z oznako PNRP BD v EUP GE 3, so dopustni posegi iz 26. člena tega odloka za objekte:

– trgovske in druge stavbe za storitvene dejavnosti,

– gostinske stavbe vključno s parkiriščem za avtodome,

– družbene dejavnosti,

– pisarniške in poslovne stavbe,

– stavbe za promet in elektronske komunikacije,

– druge nestanovanjske stavbe in skladišča (razen kmetijskih),

– gradbeni inženirski objekti (prometna infrastruktura, energetski objekti, cevovodi, komunikacijska omrežja in elektroenergetski vodi),

– energetski objekti (kotlovnice, sončne elektrarne na strehah objektov, s pripadajočo opremo in inštalacijami),

– drugi gradbeni inženirski objekti,

– objekti iz Priloge 1.

(2) Na območjih prometne infrastrukture, ki so del druge namenske rabe in območja prometne infrastrukture, ki so namenjena za promet, z oznako PNRP PC ter na vseh prometnih površinah iz izvedbenega dela GJL, ki so omrežja prometne infrastrukture in njihovih pripadajočih varovalnih pasovih, je dopustna gradnja, dograditve, rekonstrukcija, odstranitev in tekoča vzdrževalna dela prometne infrastrukture ter gradnja, dograditve, rekonstrukcija, odstranitev ter vzdrževanje podzemnih in nadzemnih komunalnih in energetskih objektov in omrežij ter druge GJL ter objektov iz Priloge 1. Posegi so dopustni, če niso v nasprotju z veljavnimi predpisi za posamezen objekt prometne infrastrukture in če s posegom soglašata upravljavec tega objekta.

b) Pogoji glede lege, velikosti in oblikovanja objektov

(1) Nove objekte se locira na mestu obstoječih oziroma na ustrezni prosti površini, v velikosti, ki jo dopušča faktor zazidanosti parcele (to je razmerje med zazidano površino in površino parcele), ki znaša 0,8. Oblika objektov je poljubna, strehe v naklonu ali ravne, kritina poljubna. Etažnost objektov ne sme presegati dveh stanovanjskih etaž, ki so P+M v primeru dvokapne strehe in P+1 v primeru enokapne ali ravne strehe, nad urejenim terenom.

(2) Okolica objektov se uredi glede na funkcijo objekta. Območje se lahko ogradi. Ograjo se postavi znotraj parcele ali na meji, če se tako sporazumeta oba sosed. Del parcele mora biti ozelenjen.

(3) Najmanjši odmik objektov od sosednje parcelne meje je 1,0 m, od javne občinske ceste ali poti 4,0 m. Odmik od sosednje parcelne meje je lahko manjši, če z manjšim odklom soglašata sosed. Odmiki od javnih cest so lahko manjši, če je gradbena linija obstoječih objektov ob cesti bližje od navedenih odklomov in če s tem soglašata upravljavec ceste. Za obstoječe objekte, ki so zgrajeni z manjšimi odklomi od sosednjih parcelnih mej, so dovoljeni posegi za obstoječi objekt v obstoječih odklomi.

(4) Spominska obeležja in urbano opremo se postavi tako, da ne ovirajo prometa in da ne zastirajo značilnih pogledov na objekte ali območja. Višina reklamnih tabel in neprometnih znakov na prometnih površinah mora biti 2,5 m nad pločnikom oziroma pohodno površino. Namestitve velikih reklamnih panojev na fasade je dopustno oziroma je v skladu z občinskim odlokom o plakataranju.

(5) Gradbeni inženirski objekti se oblikovno prilagodijo namenu.

c) Pogoji in merila za parcelacijo

(1) Dopustna je dopolnilna zasaditev drevja in grmičevja in hortikultura ureditev skupnih površin, ureditev utrjenih poti in utrjenih parkirišč. Pri zasaditvi se uporabi listavce.

(2) Ob objektu mora biti zagotovljeno ustrezno število parkirnih mest, ki je za posamezno dejavnost predpisano v skupnih pogojih.

č) Pogoji glede priključevanja na gospodarsko javno infrastrukturo in grajeno javno dobro

(1) Za EUP veljajo splošni pogoji iz 5. poglavja tega odloka.

d) Pogoji glede celostnega ohranjanja kulturne dediščine, ohranjanja narave, varstva okolja in naravnih dobrin ter varstva pred naravnimi in drugimi nesrečami ter obrambnih potreb

(1) Na območjih varstvenih pasov vodnih virov se pri vseh posegih upošteva določila predpisov o zaščiti vodnih virov na območju občine.

(2) Za EUP veljajo splošni pogoji iz 6. poglavja tega odloka.

e) Pogoji glede varovanja zdravja ljudi

(1) Glede varovanja zdravja ljudi veljajo splošni pogoji iz 7. poglavja tega odloka.

f) Posebni pogoji

(1) Območje EUP se lahko priključi k EUP z oznako GE 4 in se zanj izdelata OPPN.

32. člen

(EUP vodnikov službenih psov Petanjci)

a) Pogoji glede namembnosti in vrste posegov v prostor

(1) Na območju nekdanje mejne karavle, ki je namenjena za športni center, z oznako PNRP BC v EUP PE 1, so dopustni posegi iz 26. člena tega odloka za objekte:

– turistične nastanitvene in gostinske stavbe ter upravne in pisarniške stavbe,

– druge nestanovanjske stavbe ter stavbe namenjene bivanju psov, oskrbi ter vadbi in vzgoji psov,

– gradbeni inženirski objekti (prometna infrastruktura, cevovodi, komunikacijska omrežja in elektroenergetski vodi, energetski objekti (kotlovnice, sončne elektrarne na strehah objektov, s pripadajočo opremo in inštalacijami),
– drugi gradbeni inženirski objekti,
– ter objekti iz Priloge 1. V območju ni dopustna postavitev kmetijsko-gozdarskih pomožnih objektov, razen objektov za rejo, oskrbo in vzgojo psov s spremljajočimi objekti in napravami.

b) Pogoji glede lege, velikosti in oblikovanja objektov

(1) Objekte se locira na ustrezni prosti površini, v velikosti, ki jo dopušča faktor zazidanosti parcele (to je razmerje med zazidano površino in površino parcele), ki znaša 0,6. Oblika objektov je podolžna, strehe v naklonu, kritina opečne barve. Etažnost objektov ne sme presegati dveh stanovanjskih etaž nad urejenim terenom. Prostor pod streho je lahko izkoriščen.

(2) Strehe na enostavnih in nezahtevnih objektih so lahko enokapne ali ravne.

(3) Okolica objektov se uredi glede na funkcijo objekta. Del parcele mora biti ozelenjen. Območje se lahko ogradi. Višina ograje se prilagodi namenu. Ograjo se postavi znotraj parcele ali na meji, če se tako sporazumeta oba sosed. Na in ob območju športnih površin se lahko postavljajo varovalne ograje/mreže višine do 4 m, ki so transparentne.

(4) Najmanjši odmik objektov od sosednje parcelne meje je 1,0 m, od javne občinske ceste ali poti 4,0 m. Odmik od sosednje parcelne meje je lahko manjši, če z manjšim odkikom soglašata sosed. Odmiki od javnih cest so lahko manjši, če je gradbena linija obstoječih objektov ob cesti bližje od navedenih odkimov in če s tem soglašata upravljavec ceste. Za obstoječe objekte, ki so zgrajeni z manjšimi odkimi od sosednjih parcelnih mej, so dovoljeni posegi za obstoječi objekt v obstoječih odkimih.

(5) Spominska obeležja in urbano opremo se postavi tako, da ne ovirajo prometa in da ne zastirajo značilnih pogledov na objekte ali območja. Višina reklamnih tabel in neprometnih znakov na prometnih površinah mora biti 2,5 m nad pločnikom oziroma pohodno površino. Namestitev velikih reklamnih panojev na fasade je dopustno oziroma v skladu z občinskim odlokom o plakatiranju.

(6) Gradbeni inženirski objekti se oblikovno prilagodijo namenu.

c) Pogoji in merila za parcelacijo

(1) Dopustna je dopolnilna zasaditev drevja in grmičevja in hortikultura ureditev skupnih površin, ureditev utrjenih poti in utrjenih parkirišč. Pri zasaditvi se uporabi listavce.

(2) Ob objektu mora biti zagotovljeno ustrezno število parkirnih mest, ki je za posamezno dejavnost predpisano v skupnih pogojih.

č) Pogoji glede priključevanja na gospodarsko javno infrastrukturo in grajeno javno dobro

(1) Za EUP veljajo splošni pogoji iz 5. poglavja tega odloka.

d) Pogoji glede celostnega ohranjanja kulturne dediščine, ohranjanja narave, varstva okolja in naravnih dobrin ter varstva pred naravnimi in drugimi nesrečami ter obrambnih potreb

(1) Za EUP veljajo splošni pogoji iz 6. poglavja tega odloka.

e) Pogoji glede varovanja zdravja ljudi

(1) Glede varovanja zdravja ljudi veljajo splošni pogoji iz 7. poglavja tega odloka.

33. člen

(drevesnica)

a) Pogoji glede namembnosti in vrste posegov v prostor

(1) Na območju drevesnice, ki je namenjeno za kmetijsko proizvodnjo (intenzivna pridelava rastlin) z oznako PNRP IK v EUP TI 6, so dopustni posegi iz 26. člena tega odloka za objekte:

– druge nestanovanjske stavbe, skladiščne, proizvodne stavbe, prodajne in pisarniške stavbe, slednji pod pogojem, da sta vezani na dejavnost na območju,

– gradbeni inženirski objekti (prometna infrastruktura, cevovodi, komunikacijska omrežja in elektroenergetski vodi, drugi gradbeni inženirski objekti, energetski objekti (kotlovnice, sončne elektrarne na strehah objektov, s pripadajočo opremo in inštalacijami) in postavitev pomožnih objektov in stavb za vzgojo rastlin ter objekti iz Priloge 1.

b) Pogoji glede lege, velikosti in oblikovanja objektov

(1) Nove objekte se locira na mestu obstoječih oziroma na ustrezni prosti površini. Oblika objektov se prilagodi namenu, strehe dvokapne v naklonu ali ravne, kritina v opečni, rjavi ali sivi barvi. Etažnost objektov ne sme presegati dveh stanovanjskih etaž nad urejenim terenom. Višji so lahko silosi, ki pa ne smejo predstavljati dominante v prostoru.

(2) Fasade so svetlih, pastelnih in neizstopajočih barv. Okolica objektov se uredi glede na funkcijo objekta. Del parcele mora biti ozelenjen.

(3) Najmanjši odmik objektov od sosednje parcelne meje je 1,0 m, od javne občinske ceste ali poti 4,0 m. Odmik od sosednje parcelne meje je lahko manjši, če z manjšim odkikom soglašata sosed. Odmiki od javnih cest so lahko manjši, če je gradbena linija obstoječih objektov ob cesti bližje od navedenih odkimov in če s tem soglašata upravljavec ceste. Za obstoječe objekte, ki so zgrajeni z manjšimi odkimi od sosednjih parcelnih mej, so dovoljeni posegi za obstoječi objekt v obstoječih odkimih.

(4) Območje se lahko ogradi. Višina ograje se prilagodi namenu. Ograjo se postavi znotraj parcele ali na meji, če se tako sporazumeta oba sosed.

(5) Gradbeni inženirski objekti se oblikovno prilagodijo namenu.

c) Pogoji in merila za parcelacijo

(1) Za ureditev okolice objektov je dopustna dopolnilna zasaditev drevja in grmičevja in hortikultura ureditev skupnih površin, ureditev utrjenih poti in utrjenih parkirišč. Pri zasaditvi se uporabi listavce.

(2) Ob objektu mora biti zagotovljeno ustrezno število parkirnih mest, ki je za posamezno dejavnost predpisano v skupnih pogojih.

č) Pogoji glede priključevanja na gospodarsko javno infrastrukturo in grajeno javno dobro

(1) Za EUP veljajo splošni pogoji iz 5. poglavja tega odloka.

d) Pogoji glede celostnega ohranjanja kulturne dediščine, ohranjanja narave, varstva okolja in naravnih dobrin ter varstva pred naravnimi in drugimi nesrečami ter obrambnih potreb

(1) Na območjih varstvenih pasov vodnih virov se pri vseh posegih upošteva določila predpisov o zaščiti vodnih virov na območju občine.

(2) Za EUP veljajo splošni pogoji iz 6. poglavja tega odloka.

e) Pogoji glede varovanja zdravja ljudi

(1) Glede varovanja zdravja ljudi veljajo splošni pogoji iz 7. poglavja tega odloka.

34. člen

(kmetijsko-gospodarska cona Tišina)

a) Pogoji glede namembnosti in vrste posegov v prostor

(1) Na območju kmetijske-gospodarske cone, ki je namenjeno za obrtne, proizvodne, skladiščne, prometne, trgovske, poslovne dejavnosti, z oznako PNRP IG v EUP TI 8, so dopustni posegi iz 26. člena tega odloka za objekte:

- trgovske in druge stavbe za storitvene dejavnosti,
- poslovne stavbe znotraj dejavnosti IG,
- stavbe za promet in elektronske komunikacije,
- manjše obrtne in industrijske stavbe in skladišča,
- druge nestanovanjske stavbe,

– gradbeni inženirski objekti (ceste in javne poti, cevovodi, komunikacijska omrežja in elektroenergetski vodi, energetski objekti (kotlovnice, sončne elektrarne na strehah objektov, s pripadajočo opremo in inštalacijami), drugi gradbeni inženirski objekti) in objekti iz Priloge 1. Bioplinarne so prepovedane.

b) Pogoji glede lege, velikosti in oblikovanja objektov

(1) Nove objekte se locira na mestu obstoječih oziroma na ustrezni prosti površini. Oblika objektov je poljubna, strehe v nklonu ali ravne, kritina poljubna. Etažnost objektov ne sme presegati dveh stanovanjskih etaž nad urejenim terenom.

(2) Okolica objektov se uredi glede na funkcijo objekta. Del parcele mora biti ozelenjen.

(3) Gradbeni inženirski objekti se oblikovno prilagodijo namenu.

(4) Najmanjši odmik objektov od sosednje parcelne meje je 1,0 m, od javne občinske ceste ali poti 4,0 m. Odmik od sosednje parcelne meje je lahko manjši, če z manjšim odkikom soglaša sosed. Odmiki od javnih cest so lahko manjši, če gradbena linija obstoječih objektov ob cesti bliže od navedenih odkimov in če s tem soglaša upravljavec ceste. Za obstoječe objekte, ki so zgrajeni z manjšimi odkimi od sosednjih parcelnih mej, so dovoljeni posegi za obstoječi objekt v obstoječih odkimih.

c) Pogoji in merila za parcelacijo

(1) Dopustna je dopolnilna zasaditev drevja in grmičevja in hortikultura ureditev skupnih površin, ureditev utrjenih poti in utrjenih parkirišč. Pri zasaditvi se uporabi avtohtone listavce.

(2) Ob objektu mora biti zagotovljeno ustrezno število parkirnih mest, ki je za posamezno dejavnost predpisano v skupnih pogojih.

č) Pogoji glede priključevanja na gospodarsko javno infrastrukturo in grajeno javno dobro

(1) Za EUP veljajo splošni pogoji iz 5. poglavja tega odloka.

d) Pogoji glede celostnega ohranjanja kulturne dediščine, ohranjanja narave, varstva okolja in naravnih dobrin ter varstva pred naravnimi in drugimi nesrečami ter obrambnih potreb

(1) Za EUP veljajo splošni pogoji iz 6. poglavja tega odloka.

e) Pogoji glede varovanja zdravja ljudi

(1) Glede varovanja zdravja ljudi veljajo splošni pogoji iz 7. poglavja tega odloka.

f) Posebni pogoji

(1) Za območje se lahko izdelata tudi OPPN s priključitvijo k EUP TI 7.

35. člen

(čistilne naprave)

a) Pogoji glede namembnosti in vrste posegov v prostor

(1) Na območjih stavbnih zemljišč, ki so površine okoljske infrastrukture, namenjene za izvajanje gospodarske službe s področja čiščenja odpadnih voda, z oznako PNRP O v EUP PE 8 in MČ 9, so dopustne gradnje, rekonstrukcije, odstranitve in vzdrževanje komunalnih čistilnih naprav, vključno z vsemi tehničnimi objekti in napravami, s katerimi se izboljša delovanje in poveča kapaciteta naprave ter so potrebni za delovanje in priključitev (vključno z dostopi) na omrežje. Na območju PE 8 se lahko uredi zbirni center za ločeno zbiranje odpadkov. Dopustna je tudi gradnja, dograditve, rekonstrukcija, odstranitve in tekoča vzdrževalna dela infrastrukturnih objektov, ki so potrebni za delovanje, priključitev ali oskrbo okoljske infrastrukture ter objekti iz Priloge 1.

b) Pogoji glede lege, velikosti in oblikovanja objektov

(1) Objekte v območju čistilne naprave se oblikovno in višinsko prilagodi namenu.

c) Ureditev parcele

(1) Območje se obsadi z avtohtonim drevjem in grmovjem. Utrjene površine se izvede s tlakovci, parkirišča s travnimi kockami, lahko so gramozirane.

(2) Ograjo ob čistilni napravi se postavi znotraj parcele ali na meji, če se tako sporazumeta oba sosed. Višina ograje je do 2,0 m.

č) Pogoji glede priključevanja na gospodarsko javno infrastrukturo in grajeno javno dobro

(1) Priključevanje objekta na električno omrežje, plinovodno omrežje in telekomunikacijsko omrežje se izvede pod pogoji, ki jih določi posamezni upravljavec.

(2) Poleg navedenih pogojev veljajo še splošni pogoji iz 5. poglavja tega odloka.

d) Pogoji glede celostnega ohranjanja kulturne dediščine, ohranjanja narave, varstva okolja in naravnih dobrin ter varstva pred naravnimi in drugimi nesrečami ter obrambnih potreb

(1) V EUP MČ 9 se pri načrtovanju posegov v prostor upošteva usmeritve, izhodišča in pogoje za varstvo naravnih vrednot in zavarovanih območij ter ohranjanje biotske raznovrstnosti.

(2) Pri načrtovanju posegov v prostor se upošteva, da območje EUP MČ 9 prečka območje predvidenega državnega prostorskega načrta za hidroelektrarno. Pri posegih v območje se pridobi pogoje in soglasja pristojne institucije.

(3) Na območjih varstvenih pasov vodnih virov v EUP MČ 9, se pri vseh posegih upošteva določila predpisov o zaščiti vodnih virov na območju občine.

(4) Poleg navedenih pogojev veljajo še splošni pogoji iz 6. poglavja tega odloka.

e) Pogoji glede varovanja zdravja ljudi

(1) Glede varovanja zdravja ljudi veljajo splošni pogoji iz 7. poglavja tega odloka.

36. člen

(vodarna Črnske meje)

a) Pogoji glede namembnosti in vrste posegov v prostor

(1) Na območjih stavbnih zemljišč, ki so površine okoljske infrastrukture, namenjene za izvajanje gospodarske službe s področja oskrbe z pitno vodo z oznako PNRP O v EUP MČ 8, so dopustne gradnje, rekonstrukcije, odstranitve in vzdrževanje naprav v črpališču, vključno z vsemi tehničnimi objekti in napravami, s katerimi se izboljša delovanje vodarne. Dopustna je tudi gradnja, dograditev, rekonstrukcija, odstranitve in tekoča vzdrževalna dela gradbenih inženirskih objektov, ki so namenjeni dejavnosti na območju oziroma delovanju vodarne in priključitvi le te na infrastrukturo ter postavitve ograj za zaščito vodnega vira. Na območju veljajo tudi pogoji iz predpisov o zaščiti vodnih virov na območju občine.

b) Pogoji glede lege, velikosti in oblikovanja objektov

(1) Objekti v območju vodarne se oblikovno prilagodi namenu. Nove objekte se locira na mesto obstoječih oziroma na ustrezni prosti površini. Odmiki objektov od sosednje parcelne meje je 1,0 m, od javne občinske ceste ali poti 4,0 m. Odmiki od javnih cest so lahko manjši, če s tem soglaša upravljavec ceste.

c) Ureditev parcele

(1) Območje se obsadi z avtohtonim drevjem in grmovjem. Utrjene površine se izvede s tlakovci, parkirišča s travnimi kockami ali pa se površine gramozira. Pri vzdrževanju površin je prepovedana uporaba gnojil in fitofarmaceutskih sredstev.

(2) Ograjo se postavi znotraj parcele ali na meji, če se tako sporazumeta oba sosedja. Višina ograje je do 2,0 m.

č) Pogoji glede priključevanja na gospodarsko javno infrastrukturo in grajeno javno dobro

(1) Priključevanje objekta na prometno infrastrukturo, električno omrežje, plinovodno omrežje in telekomunikacijsko omrežje se izvede pod pogoji, ki jih določi posamezen upravljavec.

(2) Poleg navedenih pogojev veljajo še splošni pogoji iz 5. poglavja tega odloka.

(1) Pogoji glede celostnega ohranjanja kulturne dediščine, ohranjanja narave, varstva okolja in naravnih dobrin ter varstva pred naravnimi in drugimi nesrečami ter obrambnih potreb

(1) Na območjih varstvenih pasov vodnih virov se pri vseh posegih upošteva določila predpisa o zaščiti vodnih virov na območju občine.

(2) V gozdovih, ki so opredeljeni kot varovalni gozdovi in gozdovi s posebnim pomenom se upoštevajo režimi gospodarjenja in varovanja iz predpisov o varovalnih gozdovih in gozdovih s posebnim pomenom.

(3) Poleg navedenih pogojev veljajo še splošni pogoji iz 6. poglavja tega odloka.

e) Pogoji glede varovanja zdravja ljudi

(1) Glede varovanja zdravja ljudi veljajo splošni pogoji iz 7. poglavja tega odloka.

37. člen

(območja pokopališč)

a) Pogoji glede namembnosti in vrste posegov v prostor

(1) Na območjih pokopališč, ki so namenjena površinam za pokop in spominu na umrle v EUP KR 3, GE 6, SO 2, BO 5, BO 7, MP 2, PE 9, TI 4, TI 9, GR 2 in MČ 7, je na območjih z oznako PNRP ZK, možna gradnja, rekonstrukcija, vzdrževanje in odstranitve pokopališča oziroma spomenikov, spominskih obeležij, urbane opreme, ograj, ureditev dostopnih poti, potk, ureditev parkirišč, infrastrukturnih objektov (gradbenih inženirskih objektov, ki služijo dejavnosti na območju oziroma služijo kot mesto za priključitev ali so povezovalni vodi), ter objekti iz Priloge 1.

(2) Na območjih z oznako PNRP CD, v EUP KR 3, GE 6, SO 2, BO 5, BO 7, MP 2, PE 9, TI 4, TI 9, GR 2 in MČ 7 je dopustna gradnja, dograditev, vzdrževanje, rekonstrukcija in odstranitve pokopaliških in obrednih stavb, gradbenih inženirskih objektov (prometna infrastruktura, cevovodi, komunikacijska omrežja in elektroenergetski vodi, energetski objekti (kotlovnice, sončne elektrarne na strehah objektov, s pripadajočo opremo in inštalacijami)) ter drugi gradbeni inženirski objekti skladni z dejavnostjo na območju in objekti iz Priloge 1.

(3) Na vseh EUP, kjer so območja prometne infrastrukture, ki so del druge namenske rabe in območja prometne infrastrukture, ki so namenjena za promet, z oznako PNRP PC in PO ter na vseh prometnih površinah iz izvedbenega dela GJI, ki so omrežja prometne infrastrukture in njihovih pripadajočih varovalnih pasovih, je dopustna gradnja, dograditev, rekonstrukcija, odstranitve in tekoča vzdrževalna dela prometne infrastrukture ter gradnja, dograditve, rekonstrukcija, odstranitve ter vzdrževanje podzemnih in nadzemnih komunalnih in energetskih objektov in omrežij ter druge GJI ter objektov iz Priloge 1. Posegi so dopustni, če niso v nasprotju z veljavnimi predpisi za posamezen objekt prometne infrastrukture in če s posegom soglaša upravljavec tega objekta.

b) Pogoji glede lege, velikosti in oblikovanja objektov

(1) Nove mrliške vežice se locira na mesto obstoječih oziroma na ustrezni prosti površini. Odmiki objektov od sosednje parcelne meje je 1,0 m, od javne občinske ceste ali poti 4,0 m. Odmiki od javnih cest so lahko manjši, če s tem soglaša upravljavec ceste. Oblika objekta je poljubna, streha v naklonu, kritina je opečna. Objekti so prtilični. Prostor pod streho je lahko izkoriščen.

(2) Spomenike, spominska obeležja in urbano opremo se postavi tako, da ne ovirajo prometa in da ne zastirajo značilnih pogledov na objekte ali območja.

(3) Gradbeni inženirski objekti se oblikovno prilagodijo namenu.

c) Ureditev parcele

(1) Dopustna je dopolnilna zasaditev drevja in grmičevja in hortikulturna ureditev skupnih površin, ureditev utrjenih poti in utrjenih parkirišč. Pri zasaditvi se uporabi za pokopališča značilne vrste drevja in grmičevja (gaber, pušpan ipd.). Ograja mora biti ozelenjena, zasaditev se izvede znotraj parcele. Višina ograje ne sme presegati višine 2,0 m. Ograjo se postavi znotraj parcele ali na meji, če se tako sporazumeta oba sosedja.

(2) Gradbeni inženirski objekti se oblikovno prilagodijo namenu.

č) Pogoji glede priključevanja na gospodarsko javno infrastrukturo in grajeno javno dobro

(1) V EUP veljajo splošni pogoji iz 5. poglavja tega odloka.

(1) Pogoji glede celostnega ohranjanja kulturne dediščine, ohranjanja narave, varstva okolja in naravnih dobrin ter varstva pred naravnimi in drugimi nesrečami ter obrambnih potreb

(1) V EUP PE 9 in MČ 7 sta enoti kulturne dediščine (EŠD 24775: Petanjci – nagrobna kapela družine Vogler in EŠD 24604: Murski Črnici – kamniti križ). Preko EUP GR 2 in MČ 7 poteka rimska cesta (EŠD 1249). V območju EUP in v vplivnem območju so prepovedane ureditve in posegi, ki bi utegnili imeti negativne posledice na lastnosti, pomen in materialno substanco kulturnega

spomenika. Za vsak poseg v enoto kulturne dediščine in njegovo vplivno območje se pridobi kulturno-varstvene pogoje in kulturno-varstveno soglasje.

(2) Na območju EUP MČ 7 in GR 2 se v primeru, da arheološke raziskave v fazi priprave predmetnega akta niso bile izvedene in rezultati upoštevani pri rešitvah, mora obvezno upoštevati naslednje:

– strokovni nadzor nad posegi – zaradi varstva arheoloških ostalin je potrebno Zavodu za varstvo kulturne dediščine Slovenije skladno s predpisi s področja varstva kulturne dediščine omogočiti dostop do zemljišč, kjer se bodo izvajala zemeljska dela in opravljanje strokovnega nadzora nad posegi. Lastnik zemljišča/investitor/odgovorni vodja naj o dinamiki gradbenih del pisno obvesti pristojno območno enoto Zavoda za varstvo kulturne dediščine Slovenije vsaj 10 dni pred pričetkom zemeljskih del.

– odkritje arheološke ostaline – ob vseh posegih v zemeljske plasti velja obvezujoč splošni arheološki varstveni režim, ki najditelja/lastnika zemljišča/investitorja/odgovornega vodjo del ob odkritju arheološke ostaline zavezuje, da najdbo zavaruje nepoškodovano na mestu odkritja in o najdbi takoj obvesti pristojno enoto Zavoda za varstvo kulturne dediščine Slovenije, ki situacijo dokumentira in skladu z določili arheološke stroke. V primeru odkritja arheoloških ostalin, ki jim grozi nevarnost poškodovanja ali uničenja, lahko pristojni organ to zemljišče z izdajo odločbe določi za arheološko najdišče, dokler se ne opravijo raziskave arheoloških ostalin oziroma se omeji ali prepove gospodarska ali druga raba zemljišča, ki ogroža obstoj arheološke ostaline.

(3) Na območjih varstvenih pasov vodnih virov v EUP KR 3, BO 5, BO 7 in TI 9 se pri vseh posegih upošteva predpise o zaščiti vodnih virov na območju občine.

(4) Poleg navedenih pogojev veljajo še splošni pogoji iz 6. poglavja tega odloka.

e) Pogoji glede varovanja zdravja ljudi

(1) Glede varovanja zdravja ljudi veljajo š splošni pogoji iz 7. poglavja tega odloka.

38. člen

(opuščene gramoznice-rekreacijska območja)

a) Pogoji glede namembnosti in vrste posegov v prostor

(1) Na območjih opuščeni gramoznic v EUP in pEUP KR 4, GE 5, GE 8, GE 8/1, SO 3, RA 5 (le na parcelah št. 466, 470, 471, 473, in 477 k.o. Vanča vas), RA 6, MP 3, PE 2, PE 3, PE 11, PE 12, PE 12/1, PE 12/2, PE 13, PE 14, PE 15, PE 17, PE 17/1, TR 4, MČ 4 in MČ 10 je na območjih z oznako PNRP ZS in ZD dopustna gradnja, dograditev, rekonstrukcija, odstranitev in tekoča vzdrževalna dela (razen na GE 8/1, PE 12/1, PE 12/2, PE 13, PE 14 in PE 15) infrastrukturnih objektov (objekt javne razsvetljave, elektroenergetsko omrežje, vodovodni priključek, priključek na kanalizacijo, ureditev dostopov in parkirišč), drugih gradbenih inženirskih objektov, kot so objekti za šport, rekreacijo in prosti čas ter postavitve začasnih objektov (odprt sezonski gostinski vrt, šotor, oder z nadstreškom), kampov (v GE 8 le šotorišče) ter objektov iz Priloge 1. V PE 12/2 je možna ureditev pešpoti za vzgojne namene, med PE 12/1 in PE 12/2 se uredi nasip oziroma zajezev. Območja EUP GE 8/1, PE 17/1 in PE 12/1 so mirne cone, kjer se območje prepusti zarasti (čiščenje se izvaja občasno – predvsem invazivnih vrst).

(2) Na območju celinskih vodnih zemljišč, ki so del druge namenske rabe, na območju celinskih vodnih zemljišč z oznako PNRP VC, na območjih vodne infrastrukture in na priobalnih zemljiščih, ki jim pripadajo, so poleg osnovne rabe dopustne dejavnosti, vezane na rabo in varstvo površinskih voda, varstvo okolja, ohranjanje narave, ribištvo, vodni promet, oddih in preživljanje prostega časa ter dejavnosti, ki niso v neskladju s predpisi o vodah.

Na vodnem in priobalnem zemljišču ni dovoljeno posegati v prostor, razen za izjeme, kot so (gradnje, rekonstrukcije, vzdrževanja in odstranitve ne glede na zahtevnost):

- objektov javne infrastrukture, komunalne in druge infrastrukture ter komunalnih priključkov na javno infrastrukturo,
- objektov grajenega javnega dobra, določenih po različni zakonodaji,
- ukrepi, ki se nanašajo na izboljšanje hidromorfoloških in bioloških lastnosti površinskih voda,
- ukrepi, ki se nanašajo na ohranjanje narave,
- objektov, potrebnih za rabo voda, ki jih je za izvajanje vodne pravice nujno zgraditi na vodnem oziroma priobalnem zemljišču

(npr. objekt za zajem ali izpust vode), zagotovitev varnosti plovbe in zagotovitev varstva pred utopitvami v naravnih kopalniščih,

- objektov, namenjenih varstvu voda pred onesaženjem,
- objektov, namenjenih obrambi države, zaščiti in reševanju ljudi, živali in premoženja ter izvajanju nalog policije,
- objekti iz Priloge 1.

Dopustni so še vsi posegi, ki pomenijo izboljšanje hidromorfoloških in bioloških lastnosti površinskih voda in posegi, ki se nanašajo na ohranjanje voda ter objekti iz Priloge 1 (razen na območju PE 12/1, PE 12/2 in GE 8/1).

(3) Na vodnih in priobalnih zemljiščih so prepovedani posegi, ki bi lahko ogrozili stabilnost vodnih in priobalnih zemljišč, zmanjševali varnost pred škodljivim delovanjem voda, ovirali normalen pretok vode, plavin in plavja ter onemogočili obstoj in razmnoževanje vodnih in obvodnih organizmov. Prepovedano je pranje vozil, gnojenje in uporaba sredstev za varstvo rastlin, izlivanje, odlaganje in pretovarjanje odkopanih ali odpadnih materialov ali drugih podobnih snovi ter odlaganje odpadkov.

(4) V EUP KR 4, GE 5, GE 8, PE 12 in PE 17, ki so namenjena športnim centrom, z oznako PNRP BC, so dopustni posegi iz 26. člena tega odloka, za objekte (objekti namenjeni izključno dejavnosti na območju oziroma za njeno obratovanje, v GE 8 le prtilične, montažne izvedbe):

- gostinske stavbe (razen hotelov in gostišč),
- manjše turistične nastanitvene stavbe, počitniške hišice s spremljajočimi objekti, kampi s spremljajočimi objekti,
- stavbe splošnega družbenega pomena (muzej ...),
- lovski dom, ribiški dom ipd.,
- poslovne, trgovske stavbe (v sklopu turističnega objekta, kot pisarna, butik),
- druge stavbe, ki niso uvrščene drugje,
- gradbeni inženirski objekti (objekti prometne infrastrukture, prenosni in distribucijski cevovodi, komunikacijska omrežja in elektroenergetski vodi, energetski objekti (kotlovnice, sončni sprejemniki, s pripadajočo opremo in inštalacijami, ipd.), drugi gradbeni inženirski objekti (razen vojaških objektov in odlagališč odpadkov) ter objekti iz Priloge 1.

(5) Na območju komunikacijske infrastrukture, ki je namenjeno za prenos signalov z oznako PNRP T v EUP RA 5, so dopustni posegi iz 26. člena tega Odloka za objekte in naprave infrastrukturnih objektov.

b) Pogoji glede lege, velikosti in oblikovanja objektov

(1) Oblika začasnih objektov je poljubna, streha v naklonu ali ravna s poljubno kritino. Višina objektov na območju z oznako PNRP BC je lahko P+M. Stavbe na območju ZS in ZD morajo biti prtilične, na točkovnih temeljih in so v montažni ali tipski izvedbi. Strehe na objektih so dvokapne, kombinirane z manjšimi deli ravnih ali enokapnih streh. Masa dvokapnega dela objekta mora vizualno prevladovati. Strešna kritina ja opečne, rjave ali sive barve. Streha je lahko tudi ozelenjena.

(2) Odmik objektov od zunanjega roba brežine potokov in vodnih površin 5,0 m, od gozdnih površin ob naselju za eno drevesno višino. Odmiki objektov od sosednje parcelne meje je 1,0 m, od javne občinske ceste ali poti 4,0 m. Odmiki od javnih cest so lahko manjši, če s tem soglašata upravljavec ceste. Velikost, oblika in obdelava objektov se podredi namenu.

(3) Gradbeni inženirski objekti se oblikovno prilagodijo namenu. Ob gramoznicah se za gradnjo stavb in ureditev okolice uporablja avtohtone materiale. Objekti so lahko leseni. Fasada ne sme biti iz brun. Fasade so v sivih, pastelnih in neizstopajočih barvah ali lesene. Zasaditev z avtohtono drevnino.

(4) Za namene ureditev rekreacije v EUP PE 12 se oblikuje mirna cona v pEUP PE 12/1. Območje pEUP PE 12/2 je namenjeno ureditvi naravoslovne poti za opazovanje, proučevanje rastlin in živali. Dejavnosti v EUP PE 12 so možne ob upoštevanju pogojev za pEUP PE 12/1 in PE 12/2 ter, ko se počistijo vsi deponirani odpadki.

c) Ureditev parcele

(1) Ob vodni površini se lahko uredi utrjeno gramozirano parkirišče. Ostali del območja izven vodne površine se zatravi, lahko se zasadi z drevjem in grmičevjem. Postavitev ograj okrog vodnih površin ni dopustno, razen ob pEUP GE 8/1, če gre za ureditev ribnika v skladu s predpisi o vodah in ima pridobljeno vodno pravico.

č) Pogoji glede priključevanja na gospodarsko javno infrastrukturo in grajeno javno dobro

(1) V EUP in p EUP veljajo splošni pogoji iz 5. poglavja tega odloka.

d) Pogoji glede celostnega ohranjanja kulturne dediščine, ohranjanja narave, varstva okolja in naravnih dobrin ter varstva pred naravnimi in drugimi nesrečami ter obrambnih potreb

(1) Za vsak poseg v enoto kulturne dediščine in njegovo vplivno območje v EUP KR 4, se pridobi kulturno-varstvene pogoje in kulturno-varstveno soglasje. V območju enote kulturne dediščine in njegovem vplivnem območju so posegi možni le s soglasjem pristojne varstvene službe.

(2) Na EUP in pEUP RA 5, PE 2, PE 11, PE 12, PE 12/1, PE 12/2, PE 13, PE 14, PE 15, PE 17, PE 17/1 in MČ 10 se pri načrtovanju posegov v prostor upošteva usmeritve, izhodišča in pogoje za varstvo naravnih vrednot in zavarovanih območij ter ohranjanje biotske raznovrstnosti.

(3) Na območjih varstvenih pasov vodnih virov na EUP in pEUP KR 4, GE 5, GE 8, GE 8/1, SO 3, RA 6, PE 3 in MČ 10 se pri vseh posegih upošteva določila o zaščiti vodnih virov na območju občine. Pri izvajanju posegov na tem območju je treba upoštevati določila predpisa gospodarjenja na kmetijskih zemljiščih, kmetijah in posestvih na vodovarstvenem območju.

(4) Pri načrtovanju posegov v prostor se upošteva, da območje EUP in pEUP PE 3, PE 12/2, PE 13, PE 14, PE 15, PE 17, PE 17/1 in MČ 10 prečka območje predvidenega državnega prostorskega načrta za hidroelektrarno. Pri posegih v območje se pridobi pogoje in soglasja pristojne inštitucije.

(5) Poleg navedenih pogojev veljajo še splošni pogoji iz 6. poglavja tega odloka.

e) Pogoji glede varovanja zdravja ljudi

(1) Glede varovanja zdravja ljudi veljajo splošni pogoji iz 7. poglavja tega odloka.

39. člen

(konjušnica v Zatonu)

a) Pogoji glede namembnosti in vrste posegov v prostor

(1) Na območjih stavbnih zemljišč, ki so površine posebnih območij za šport, rekreacijo in turizem z oznako PNRP BC v EUP PE 16, so dopustni posegi iz 26. člena tega odloka, za objekte:

- upravnih in pisarniških stavb za socialne in zdravstvene dejavnosti,
- gostinskih in drugih stavb za storitvene dejavnosti in dopolnilne kmetijske dejavnosti,
- športnih in rekreacijskih objektov in površin,
- gradbeni inženirski objekti (prometna infrastruktura, cevovodi, komunikacijska omrežja, druge gradbene inženirske objekte, energetske objekte (sončni sprejemniki, kotlovnice) in elektroenergetski vodi),
- kmetijske objekte za rejo živali, rastlinsko pridelavo in spravilo pridelkov,
- objekti iz Priloge 1.

(2) Na območju celinskih vodnih zemljišč, ki so del druge namenske rabe, na območju celinskih vodnih zemljišč z oznako PNRP VC, na območjih vodne infrastrukture in na priobalnih zemljiščih, ki jim pripadajo, so poleg osnovne rabe dopustne dejavnosti, vezane na rabo in varstvo površinskih voda, varstvo okolja, ohranjanje narave, ribištvo, vodni promet, oddih in preživljanje prostega časa ter dejavnosti, ki niso v neskladju s predpisi o vodah.

Na vodnem in priobalnem zemljišču ni dovoljeno posegati v prostor, razen za izjeme, kot so (gradnje, rekonstrukcije, vzdrževanja in odstranitve ne glede na zahtevnost):

- objektov javne infrastrukture, komunalne in druge infrastrukture ter komunalnih priključkov na javno infrastrukturo,
- objektov grajenega javnega dobra, določenih po različni zakonodaji,
- ukrepi, ki se nanašajo na izboljšanje hidromorfoloških in bioloških lastnosti površinskih voda,
- ukrepi, ki se nanašajo na ohranjanje narave,
- objektov, potrebnih za rabo voda, ki jih je za izvajanje vodne pravice nujno zgraditi na vodnem oziroma priobalnem zemljišču (npr. objekt za zajem ali izpust vode), zagotovitev varnosti plovbe in zagotovitev varstva pred utopitvami v naravnih kopalniščih,
- objektov, namenjenih varstvu voda pred onesnaženjem,
- objektov, namenjenih obrambi države, zaščiti in reševanju ljudi, živali in premoženja ter izvajanju nalog policije,
- objekti iz Priloge 1.

Dopustni so še vsi posegi, ki pomenijo izboljšanje hidromorfoloških in bioloških lastnosti površinskih voda in posegi, ki se nanašajo na ohranjanje voda.

(3) Za obstoječe objekte in naprave, ki se nahajajo na vodnem in priobalnem zemljišču, skladno z veljavnimi predpisi velja, da je na teh objektih in napravah mogoča dograditev, rekonstrukcija, vzdrževanje, odstranitev, sprememba namembnosti ali gradnja objekta na mestu obstoječega, če:

- se s tem ne povečuje poplavna ali erozijska nevarnost ali ogroženost,
- se s tem ne poslabšuje stanja voda,
- je omogočeno izvajanje javnih služb,
- se s tem ne ovira obstoječe posebne rabe voda,
- to ni v nasprotju s cilji upravljanja z vodami,
- se z rekonstrukcijo ali nadomestno gradnjo oddaljenost do meje vodnega zemljišča ne zmanjšuje.

(4) Na vodnih in priobalnih zemljiščih so prepovedani posegi, ki bi lahko ogrožali stabilnost vodnih in priobalnih zemljišč, zmanjševali varnost pred škodljivim delovanjem voda, ovirali normalen pretok vode, plavin in plavja ter onemogočili obstoj in razmnoževanje vodnih in obvodnih organizmov. Prepovedano je pranje vozil, gnojenje in uporaba sredstev za varstvo rastlin, izlivanje, odlaganje in pretovarjanje odkopanih ali odpadnih materialov ali drugih podobnih snovi ter odlaganje odpadkov.

(5) Na območjih zelenih površin, ki so namenjena ostalim zelenim površinam, z oznako PNRP ZD, je dopustna gradnja, dograditev, rekonstrukcija, odstranitev in tekoča vzdrževalna dela energetske in komunalne infrastrukturnih objektov, postavitev montažnih objektov iz Priloge 1 tega odloka ter ureditev parkirnih, prometnih, športnih in rekreacijskih površin.

b) Pogoji glede lege, velikosti in oblikovanja objektov

(1) Lega objektov je določena z obstoječimi objekti. Tlorisna oblika objektov mora biti podolgovata, lahko je lomljena v L ali U. S prizidavo objektov se mora ohraniti navedeno razmerje.

(2) Strehe na vseh objektih morajo biti enakostranične dvokapnice v naklonu od 30–45 stopinj, s smerjo slemena po daljši strani objekta in z opečno kritino ali kritino, podobno opeki. Strehe z manjšim naklonom in enokapne strehe so možne na kmetijskih objektih in na manjših pomožnih stavbah, nezahtevnih in enostavnih objektih. Višina nekmetijskih objektov je do P+M, kmetijski se po višini prilagodijo namenu. Objekti na območju zelenih površin so pritlični, montažni objekti na točkovnih temeljih.

(3) Fasade se opleska v svetlih barvah, neizstopajočih barvah, lahko so delno ali v celoti obdelane v lesu, burne kot fasada so prepovedane. Talni zidec se opleska s temno barvo (tradicionalno sivo - rjavo).

(4) Gradbene inženirske objekte se oblikovno prilagodi namenu.

c) Ureditev parcele

(1) Okolico objektov se uredi glede na funkcijo objekta. Del parcele na zunanjem robu območja, ki meji na kmetijska zemljišča, se ozeleni.

(2) Območje se lahko ogradi, ograja je lahko lesena, žična ali živa meja. Ograja se postavi znotraj parcele ali na meji, če soglašajo lastniki sosednjih zemljišč. Višina ograje se prilagodi namenu.

(3) Spominska obeležja in urbano opremo se postavi tako, da ne ovira prometa in da ne zastira značilnih pogledov na širše območje. Namestitev velikih reklamnih panojev v območju ni dopustna. Pri oblikovanju pomožnih stavb in objektov se upošteva oblika in obdelava obstoječih objektov na parceli.

(4) Dopustna je dopolnilna zasaditev drevja in grmičevja in hortikulturna ureditev vseh namenskih površin, ureditev utrjenih poti in utrjenih parkirišč. Utrjene površine se izvede s tlakovci, parkirišča s travnimi kockami. Pri zasaditvi se uporabi avtohtone listavce.

(5) Na območju mora biti zagotovljeno ustrezno število parkirnih mest, ki je za posamezno dejavnost predpisano v skupnih pogojih.

č) Pogoji glede priključevanja na gospodarsko javno infrastrukturo in grajeno javno dobro

(1) Priključevanje objekta na električno omrežje, plinovodno omrežje in telekomunikacijsko omrežje se izvede pod pogoji, ki jih določi posamezen upravljavec.

(2) V EUP veljajo splošni pogoji iz 5. poglavja tega odloka.

d) Pogoji glede celostnega ohranjanja kulturne dediščine, ohranjanja narave, varstva okolja in naravnih dobrin ter varstva pred naravnimi in drugimi nesrečami ter obrambnih potreb

(1) V EUP se pri načrtovanju posegov v prostor upošteva usmeritve, izhodišča in pogoje za varstvo naravnih vrednot in zavarovanih območij ter ohranjanje biotske raznovrstnosti.

(2) Pri načrtovanju posegov v prostor se upošteva, da območje EUP prečka območje predvidenega državnega prostorskega načrta za hidroelektrarno. Pri posegih v območje se pridobi pogoje in soglasja pristojne inštitucije.

(3) Poleg navedenih pogojev veljajo še splošni pogoji iz 6. poglavja tega odloka.

e) Pogoji glede varovanja zdravja ljudi

(1) Glede varovanja zdravja ljudi veljajo splošni pogoji iz 7. poglavja tega odloka.

40. člen

(območja igrišč)

a) Pogoji glede namembnosti in vrste posegov v prostor

(1) Na območjih zelenih površin, ki so namenjene športu in rekreaciji v naravi z oznako PNRP ZS v EUP KR 2, RA 4, BO 3, BO 6, PE 7, PE 18, TI 3, TR 3, GR 3, MČ 5 in MČ 6, so dopustni posegi iz 26. člena tega odloka, za objekte: ograje ob igrišču, tribuna ob igrišču, prometnih, energetske in komunalne infrastrukturnih objektov in gradbenih inženirskih objektov namenjenih dejavnosti na območju, urbane opreme, montažnih objektov, postavitev začasnih objektov (šotor, oder z nadstreškom, cirkus, začasna tribuna) ter objektov iz Priloge 1 (stavbe montažne izvedbe na točkovnih temeljih).

(2) V EUP KR 2, BO 3, BO 6, PE 7, PE 18/1, TR 3, GR 3, MČ 5 in MČ 6, na območjih, ki so namenjena športnim centrom, z oznako PNRP BC so dopustni posegi iz 26. člena tega odloka za objekte:

– športni objekti, tribune, klubski objekti (razen v pEUP PE 18/1), garderobami in skupnimi prostori (v EUP PE 18 le montažni objekti za namene paintballa),

– gradbeni inženirski objekti (razen v pEUP PE 18/1), prometna infrastruktura, cevovodi, komunikacijska omrežja in elektroenergetski vodi ter drugi gradbeni inženirski objekti (razen odlagališč in vojaških objektov), energetske objekti (kotlovnice, sončne elektrarne na strehah objektov, s pripadajočo opremo in inštalacijami) ter

– objekti iz Priloge 1.

(3) Na območju centralnih dejavnosti z oznako PNRP CD so v EUP MČ 6 dopustni posegi iz 26. člena tega odloka za objekte:

– športni objekti,

– družbeni objekti (namenjeni dejavnosti na območju),

– druge stavbe, ki niso uvrščene drugje – od tega samo gasilski dom in prostori za društva,

– gradbeni inženirski objekti, prometna infrastruktura, cevovodi, komunikacijska omrežja in elektroenergetski vodi ter drugi gradbeni inženirski objekti (razen odlagališč in vojaških objektov), energetske objekti (kotlovnice, sončne elektrarne na strehah objektov, s pripadajočo opremo in inštalacijami) ter

– objekti iz Priloge 1.

(4) Na vseh EUP, kjer so območja prometne infrastrukture, ki so del druge namenske rabe in območja prometne infrastrukture, ki so namenjena za promet, z oznako PNRP PC ter na vseh prometnih površinah iz izvedbenega dela GJI, ki so omrežja prometne infrastrukture in njihovih pripadajočih varovalnih pasovih, je dopustna gradnja, dograditev, rekonstrukcija, odstranitev

in tekoča vzdrževalna dela prometne infrastrukture ter gradnja, dograditev, rekonstrukcija, odstranitev ter vzdrževanje podzemnih in nadzemnih komunalnih in energetskih objektov in omrežij ter druge GJI ter objektov iz Priloge 1. Posegi so dopustni, če niso v nasprotju z veljavnimi predpisi za posamezen objekt prometne infrastrukture in če s posegom soglašava upravljavec tega objekta.

(5) Na območju kmetijskih zemljišč, z oznako PNRP K1, so poleg posegov iz 45. člena tega odloka, v EUP PE 18, dopustni posegi za namene izvajanja paintballa. Možna je postavitve začasnih mobilnih ovir kot so prenosne ovire, pregrade, napihljivi objekti ipd. elementi, ki niso trajno povezani s tlemi.

(6) Na območjih drugih zelenih površin, z oznako PNRP ZD v EUP RA 3, so dopustne rekonstrukcije, vzdrževanje in odstranitev obstoječih objektov, postavitve začasnih objektov za čas prireditve/dogodka (šotor, oder z nadstreškom, cirkus, začasna tribuna).

b) Pogoji glede lege, velikosti in oblikovanja objektov

(1) Klubske objekte se locira ob igrišču. Oblika objekta je poljubna, streha v naklonu ali ravna s poljubno kritino. Objekti do višine P+M. Tribune se oblikovno in višinsko prilagodijo namenu. Objekti na območju z PNRP ZS so montažne ali tipske izvedbe s točkovnimi temelji.

(2) Gradbeni inženirski objekti se oblikovno prilagodijo namenu.

c) Ureditve parcele

(1) Ob objektu se lahko uredi utrjeno parkirišče. Ostali del območja izven travnatega igrišča se zatravi, lahko se zasadi z avtohtonim drevjem in grmičevjem.

(2) Zaščitna mreža na čelnih straneh igrišča je višine do 4 m, ograja ob parcelni meji do 1,5 m.

(3) Spominska obeležja in urbano opremo se postavi tako, da ne ovira prometa in da ne zastira značilnih pogledov na objekte ali območja. Elementi za paintball na območju ZS morajo biti montažni, na območju K1 pa le kot mobilne ovire. Višina reklamnih tabel in neprometnih znakov na prometnih površinah mora biti 2,5 m nad pločnikom oziroma pohodno površino. Namestitve velikih reklamnih panojev na fasade je dopustno oziroma v skladu z občinskim odlokom o plakatiranju.

(4) Na območju mora biti zagotovljeno ustrezno število parkirnih mest, ki je za posamezno dejavnost predpisano v skupnih pogojih.

č) Pogoji glede priključevanja na gospodarsko javno infrastrukturo in grajeno javno dobro

(1) Vse priključke na GJI se izvede pod pogoji, ki jih določa posamezen upravljavec.

(2) Z utrjenih površin se uredi odvod padavinskih odpadnih vod. Padavinske vode se prioriteto ponikajo ali odvajajo v površinski odvodnik.

(3) V EUP in pEUP veljajo splošni pogoji iz 5. poglavja tega odloka.

d) Pogoji glede celostnega ohranjanja kulturne dediščine, ohranjanja narave, varstva okolja in naravnih dobrin ter varstva pred naravnimi in drugimi nesrečami

(1) EUP KR 2, RA 3, RA 4, BO 3 in BO 6, ki se nahajajo v varstvenem pasu vodnega zajetja se upošteva predpis o zaščiti vodnih virov na območju občine. Vse odpadne vode iz objektov in površin je treba priključiti na kanalizacijsko omrežje. Na kanalizacijsko omrežje se priključi tudi vsečasne objekte in vsa večja gradbišča. Pri izvajanju posegov na tem območju je treba upoštevati določila pravilnika gospodarjenja na kmetijskih zemljiščih, kmetijah in posestvih na vodovarstvenem območju.

(2) Na poplavnem območju v EUP RA 3 se za vsak poseg preveri poplavna varnost območja in po potrebi predvidi ustrezne ukrepe. Pri tem se ne sme poslabšati stanje voda ali povečati poplavna ogroženost sosednjih območij. Na poplavnih območjih so prepovedane vse dejavnosti in vsi posegi v prostor, ki imajo lahko ob poplavi škodljiv vpliv na vode, vodna in priobalna zemljišča ali povečujejo poplavno ogroženost območja, razen posegov, ki so namenjeni varstvu pred škodljivim delovanjem voda.

(3) V EUP in pEUP PE 18 in PE 18/1 se pri načrtovanju posegov v prostor upošteva usmeritve, izhodišča in pogoje za varstvo naravnih vrednot in zavarovanih območij ter ohranjanje biotske raznovrstnosti.

(4) Pri načrtovanju v EUP in pEUP PE 7, PE 18 in PE 18/1 se upošteva, da območje prečka predvideni državni prostorski načrt za hidroelektrarno. Pri posegih v območje se pridobi pogoje in soglasja pristojne institucije.

(5) Poleg navedenih pogojev veljajo še splošni pogoji iz 6. poglavja tega odloka.

e) Pogoji glede varovanja zdravja ljudi

(1) Vhodi v objekt, prometne površine in dovozi ob njih morajo omogočati dostope in prehode invalidnim osebam v skladu s predpisi o zahtevah o projektiranju brez grajenih ovir. Zagotovi se tudi parkiranje.

(2) Poleg navedenih pogojev veljajo še splošni pogoji iz 7. poglavja tega odloka.

41. člen

(spominski park Petanjci)

a) Pogoji glede namembnosti in vrste posegov v prostor

(1) Na območjih stavbnih zemljišč v spominskem parku dr. Šiftarja na Petanjcih, ki je površina za centralne dejavnosti z oznako PNRP CD in CU v EUP PE 10, so dopustne novogradnje, dozidave, rekonstrukcije, odstranitev, sprememba namembnosti in vzdrževanje obstoječih objektov oziroma objektov z isto namembnostjo s spremljajočimi objekti. Na površini parka z oznako PNRP ZP pa tudi gradnja, dograditev, rekonstrukcija, odstranitev in tekoča vzdrževalna dela objektov opredeljenih v Prilogi 1, ki so montažne izvedbe. Znotraj EUP je možna gradnja gradbenih inženirskih objektov ter energetskih objektov, ki so namenjeni dejavnosti na območju.

Dopustna je tudi dopolnilna zasaditev drevja in grmičevja ter hortikulture ureditve ob predhodnem soglasju pristojne kulturno-varstvene službe. Na območju parka je dopustna parkovna ureditev s spremljajočo urbano opremo.

b) Pogoji glede lege, velikosti in oblikovanja objektov

(1) Lega, oblika, velikost objektov je določena z obstoječimi objekti. Tlorisna oblika objektov mora ostati podolgovata. Oblikovno se objekte ne spreminja.

(2) Gradbeni inženirski objekti se oblikovno prilagodijo namenu.

c) Ureditve parcele

(1) Območje EUP se lahko ogradi, ograja je lahko lesena ali živa meja. Ograja se postavi znotraj parcele ali na meji, v sporazumu z lastniki sosednjih zemljišč. Višina ograje ne sme presežati višine 1,2 m.

(2) Spominska obeležja in urbano opremo se postavi tako, da ne ovira prometa in da ne zastira značilnih pogledov na območje. Namestitve velikih reklamnih panojev v območju ni dopustna.

(3) Dopustna je dopolnilna zasaditev drevja in grmičevja in hortikultura ureditev vseh namenskih površin, ureditev utrjenih poti in utrjenih parkirišč. Utrjene površine se izvede s tlakovci, parkirišča s travnimi kockami, lahko so tudi peščene. Pri zasaditvi se uporabi listavce.

(4) Na območju mora biti zagotovljeno ustrezno število parkirnih mest, ki je za posamezno dejavnost predpisano v skupnih pogojih.

č) Pogoji glede priključevanja na gospodarsko javno infrastrukturo in grajeno javno dobro

(1) Priključevanje objekta na električno omrežje, plinovodno omrežje in telekomunikacijsko omrežje se izvede pod pogoji, ki jih določi posamezen upravljavec.

(2) V EUP veljajo splošni pogoji iz 5. poglavja tega odloka.

d) Pogoji glede celostnega ohranjanja kulturne dediščine, ohranjanja narave, varstva okolja in naravnih dobrin ter varstva pred naravnimi in drugimi nesrečami ter obrambnih potreb

(1) V EUP se pri načrtovanju posegov v prostor upošteva pogoje iz Smernic varstva kulturne dediščine in občinskega Odloka o razglasitvi nepremičnih kulturnih spomenikov na območju Občine Tišina.

(2) Poleg navedenih pogojev veljajo še splošni pogoji iz 6. poglavja tega odloka.

e) Pogoji glede varovanja zdravja ljudi

(1) Glede varovanja zdravja ljudi veljajo splošni pogoji iz 7. poglavja tega odloka.

3. Prostorski izvedbeni pogoji na območjih občinskih podrobnih prostorskih načrtov in državnih prostorskih načrtov

42. člen

(posegi na območjih predvidenih OPPN)

a) Pogoji glede namembnosti območja:

(1) V območjih EUP in pEUP GE 2, GE 4, GE 7, RA 2, PE 6, TI 7, TI 10, TI 11, TR 1/2 in TR 5, kjer je predvidena izdelava OPPN, do izdelave le-teh niso dopustni nobeni posegi, razen postavitve začasnih objektov za prireditve (pokrit prireditveni prostor, cirkus). Na območjih predvidenih OPPN-jev je možna rekonstrukcija, vzdrževanje ter odstranitev obstoječih objektov in naprav, ureditev zelenih površin, travnatih igrišč ter vrtičkov.

(2) Pri izdelavi OPPN se po posameznih EUP in pEUP upoštevajo naslednji pogoji glede namembnosti območja:

– v EUP in pEUP GE 2, RA 2, TI 10, TR 1/2 in TR 5, ki so namenjene bivanju in spremljajočim dejavnostim z oznako PNRP SS so dopustne stanovanjske stavbe, upravne in pisarniške stavb, stavbe za storitvene dejavnosti, gradbeni inženirski objekti, pomožni objekti in urbana oprema. Na območju z oznako PNRP O in ZD v EUP TR 5 je pred sprejetjem OPPN-ja možna gradnja prometne infrastrukture, cevovodov, komunikacijskega omrežja, elektroenergetskih vodov in ograje, ter povezovalnih vodov preko namenske rabe SS. Na območju z oznako PNRP ZD je možna postavitve nezahtevnih in enostavnih objektov iz Priloge 1 ter ureditev zelenih površin;

– v EUP TI 7, ki je namenjena osrednjemu območju centralnih dejavnosti, za trgovske, oskrbne, obrtne, storitvene, upravne, socialne, zdravstvene, vzgojne, izobraževalne, kulturne, verske in podobne dejavnosti ter bivanje, z oznako PNRP CU, je dopustna gradnja stanovanjskih stavb, upravnih in pisarniških stavb, trgovskih in drugih stavb za storitvene dejavnosti in stavb splošnega družbenega pomena (za kulturo, razvedrilo in šport, zdravstvo, znanost, varstvo starejših ipd.), gradbenih inženirskih objektov, pomožnih objektov in urbana oprema. Pri načrtovanju dejavnosti v EUP se stanovanjsko območje locira vzdolž meje z EUP TR 1, nestanovanjsko območje pa ob EUP TI 8. Med EUP in pEUP TI 7 in TR 1/1 se vzpostavi zeleni pas z oznako PNRP ZD, ki služi kot »puferska cona« med namenskima rabama. Vzpostavi se ga lahko kot parkovno ali rekreacijsko površino;

– v EUP GE 4, TI 11 in PE 6, ki so gospodarske cone z oznako PNRP IG, so dopustne obrtne, proizvodne stavbe, trgovske stavbe, stavbe za storitvene dejavnosti, stavbe za skladišča, gradbeni inženirski objekti, pomožni objekti in urbana oprema; agresivne industrijske dejavnosti, ki bi negativno vplivale na bližnja stanovanjska območja, niso dopustne. Na območju EUP PE 6 se obstoječi objekti lahko rekonstruirajo, vzdržujejo in odstranijo ter se jim spremeni namembnost, ki je skladna z namembnostjo območja. Dovoljena je postavitve enostavnih in nezahtevnih objektov, ki so dovoljeni na oznaki PNRP IG in k obstoječemu stanovanjskemu objektu objekti, ki so dovoljeni za oznako PNRP SS v Prilogi 1;

– v EUP GE 7, ki je namenjena za centralne dejavnosti z oznako PNRP CD je dopustna gradnja upravnih in pisarniških stavb, trgovskih, gostinskih in drugih stavb za storitvene dejavnosti in stavb splošnega družbenega pomena, gradbenih inženirskih objektov, pomožnih objektov in športna ter urbana oprema. Na območju ZS je dopustna ureditev športnih in rekreacijskih površin, gradbenih inženirskih objektov, pomožnih objektov in športna ter urbana oprema;

– na območju PC v EUP RA 2, GE 7 in TI 7 je do izdelave OPPN možna gradnja, rekonstrukcija, vzdrževanje in odstranitev prometnih površin ter komunalnih vodov;

– na območju VC v EUP GE 7 so do izdelave OPPN možni posegi, ki jih dovoljuje zakonodaja o vodah.

b) Pogoji glede velikosti in oblikovanja

(1) V vseh EUP in pEUP, za katere je predvidena izdelava OPPN, se velikost objektov in ostalih ureditev prilagodi namenu območja. Parcelacija v EUP in pEUP GE 2, RA 2, BO 2, TI 10, TR 1/2, TR 5 in TI 7 mora biti pravokotna na nove ulice.

(2) Višina objektov v EUP GE 4 in PE 6 ne sme presegati štirihih stanovanjskih etaž nad urejenim terenom, upošteva se faktor zazidanosti, ki znaša do 0,8.

(3) Občina lahko na podlagi 55. člena ZPN-a črta tudi na drugih območjih podrobneje načrtuje prostorske ureditve, če se za to izkaže potreba po tem, ko je bil sprejet OPN.

c) Ostali pogoji

(1) Širina parcel ob cesti za samostojne stanovanjske objekte v EUP in pEUP GE 2, RA 2, TI 10, TR 1/2 in TR 5 ne sme biti manjša od 18 m.

(2) Na območju predvidenih OPPN-jev je možna rekonstrukcija, vzdrževanje, odstranitev obstoječih objektov in naprav. Pridobitev gradbenega dovoljenja je dovoljeno le za objekte, ki so bili zgrajeni do sprejetja predmetnega OPN in se bodo lahko funkcionalno navezovali na predvidene ureditve v posameznem OPPN-ju. Pred sprejetjem OPPN-ja se lahko gradijo tudi gradbeni inženirski objekti, če gre za funkcionalno ureditev druge EUP, pEUP ali za funkcionalno povezavo do drugih EUP oziroma pEUP, če za to ni drugih prostorskih možnosti.

43. člen

(sprejeti OPPN)

Na območju EUP BO 2 in TI 5, kjer veljajo OPPN-ji, se upošteva PIP:

– za BO 2 iz odloka o občinskem podrobnem prostorskem načrtu za romsko stanovanjsko naselje v EUP BO 2 v Vanča vasi (Uradni list RS, št. 58/13) in

– za TI 5 iz Odloka o občinskem podrobnem prostorskem načrtu za enoto TI-5 (Bathyanijev dvorec) (Uradni list RS, št. 20/14).

44. člen

(državni prostorski načrti)

EUP EU 7-DPA in EU 8-DPA so na območju visokovodnega nasipa, ki je območje vodne infrastrukture z oznako PNRP VI, dopustni le posegi, ki so določeni v Uredbi o državnem lokacijskem načrtu za sanacijo in izgradnjo visokovodnih nasipov ob reki Muri od Dokležovja do Kučnice (Uradni list RS, št. 73/04).

4. Prostorski izvedbeni pogoji na območju krajine

45. člen

(območja urejanja na območju krajine)

a) Pogoji glede namembnosti in vrste posegov v prostor

(1) EUP EU 1, EU 2, EU 3, EU 4, EU 5 in EU 6 so območja krajine, pretežno namenjena kmetijski in gozdarski dejavnosti ter razpršeni poselitvi in se delijo na najboljša kmetijska zemljišča z oznako PNRP K1, druga kmetijska zemljišča z oznako PNRP K2, gozdna zemljišča z oznako PNRP G, vodna zemljišča z oznako PNRP VC, območje vodne infrastrukture (visoko-vodni nasip) z oznako PNRP VI, površine cest z oznako PNRP PC, ostale prometne površine z oznako PNRP PO, površine vodnih črpališč z oznako PNRP O, zelene površine za oddih, rekreacijo in šport z oznako PNRP ZS in na stavbna zemljišča v razpršeni poselitvi z oznako PNRP A.

(2) Na kmetijskih zemljiščih z oznako PNRP K1 in K2, ki so namenjena za kmetijsko proizvodnjo, so poleg primarne rabe dopustni posegi:

- agrarne operacije in vodni zadrževalniki za potrebe namakanja kmetijskih zemljišč,
- objekti, ki so proizvod, dan na trg v skladu s predpisom, ki ureja tehnične zahteve za proizvode in ugotavljanje skladnosti, in se po uredbi, ki ureja vrste objektov glede na zahtevnost, lahko uvrstijo med pomožne kmetijsko-gozdarske objekte, razen kleti ter vinske kleti, po velikosti pa ne presegajo nezahtevnih objektov, razen grajenega rastlinjaka, ki lahko presega velikost nezahtevnih objektov;
- pomožna kmetijsko-gozdarska oprema (npr. brajda, klopotec, kol, količek, žična opora, opora za mrežo proti toči, opora za mrežo proti ptičem, obora, ograja za pašo živine, ograja ter opora za trajne nasade, ograja za zaščito kmetijskih pridelkov, premični tunel in nadkritje, zaščitna mreža),
- pomožni objekti za spremljanje stanja okolja in naravnih pojavov,
- raziskovanje podzemnih voda, mineralnih surovin in geotermičnega energetskega vira,
- začasni objekti in začasni posegi za čas dogodka oziroma v času sezone, in sicer oder z nadstreškom, sestavljen iz montažnih elementov, cirkus, če so šotor in drugi objekti montažni, začasna tribuna za gledalce na prostem,
- premični objekti za rejo živali v leseni izvedbi (npr. premični čebelnjak, premični kokošnjak, premični zajčnik),
- opazovalnica, to je netemeljena lesena konstrukcija (npr. lovska preža, ptičja opazovalnica),
- začasne ureditve za potrebe obrambe in varstva pred naravnimi in drugimi nesrečami,
- gradbeni inženirski objekti, ki so po predpisih o uvedbi in uporabi enotne klasifikacije vrst objektov in o določitvi objektov državnega pomena uvrščeni v skupini daljinski cevovodi, daljinska (hrbtencična) komunikacijska omrežja in daljinski (prenosni) elektroenergetski vodi, s pripadajočimi objekti in priključki nanje, in lokalni cevovodi, lokalni (distribucijski) elektroenergetski vodi in lokalna (dostopkovna) komunikacijska omrežja, s pripadajočimi objekti in priključki nanje,
- rekonstrukcije občinskih in državnih cest v skladu z zakonom, ki ureja ceste. Dopustni so tudi objekti, ki jih pogojuje načrtovana rekonstrukcija ceste (npr. nadkrita čakalnica na postajališču, kolesarska pot in pešpot, oporni in podporni zidovi, nadhodi, podhodi, prepusti, protihrupne ograje, pomožni cestni objekti, urbana oprema) ter objekti GJI, ki jih je v območju ceste treba zgraditi ali prestaviti zaradi rekonstrukcije ceste,

- mala vetrna elektrarna do nazivne moči 1 MW, če gre za kmetijsko zemljišče z boniteto manj kot 35,

- objekti iz Priloge 1,

- ostali posegi (rekreacijske in turistične poti po obstoječih poteh, vodnogospodarske ureditve za vzdrževanje vodnih površin in vodnega režima, začasna delovišča za izvajanje raziskovalnih gradbenih in drugih del pod pogojem, da se območje po izvedbi posega primerno sanira in vzpostavi v prvotno stanje ter športne in rekreacijske površine s sočasno primarno kmetijsko rabo).

(3) Kmetijska zemljišča varujemo pred spreminjanjem osnovne namenske rabe. Sprememba namenske rabe kmetijskih zemljišč je možna le s spremembo OPN oziroma na način, ki ga dovoljuje zakonodaja. Predmet komasacije so kmetijska zemljišča, lahko pa tudi gozdovi, nezazidana stavbna in druga zemljišča na komasacijskem območju ter naprave na teh zemljiščih, ki so del drugih EUP in pEUP.

(4) Gradbene inženirske in pomožne infrastrukturne objekte, katerih trase potekajo po kmetijskih zemljiščih, se izvede v zemljski izvedbi ob pogoju, da se ohranja proizvodni potencial kmetijskih zemljišč, da poteka infrastruktura v skupnih koridorjih in v čim krajšem poteku ter po možnosti izven sklenjenih kmetijskih površin in da se po izvedeni gradnji zemljišče vzpostavi v prvotno stanje. Po odstranitvi pomožnih kmetijsko-gozdarskih objektov se zemljišča vzpostavi v prvotno stanje.

Pri rekonstrukciji prometnih površin se upošteva vse prometne površine, ki v grafičnih prikazih niso opredeljene s PNRP prometne infrastrukture, temveč so del osnovne namenske rabe zemljišč ali del druge PNRP zemljišč. Razvidne so iz grafičnih prikazov stanja prostora (v Prikazih gospodarske javne infrastrukture) ali iz grafičnih prikazov izvedbenega dela OPN (v Prikazu območij enot urejanja prostora in gospodarske javne infrastrukture (obstoječe ali predvidene)) ali so kategorizirane občinske ceste ali so evidentne v zemljiško katastrskem prikazu ali so razvidne iz digitalne topografske karte ali evidentne v prostoru (so po dejanski rabi prometne površine, poti).

(5) Na gozdnih zemljiščih, z oznako PNRP G, ki so namenjena za gozdarsko dejavnost, so poleg primarne rabe dopustni posegi:

- gradbeni inženirski objekti: razen objekti iz skupine 230 in zahtevni objekti iz skupine 2412 ter objekti iz skupine 24203.

Objekti iz skupine 22232 – čistilne naprave se lahko postavljajo na robu gozdnega zemljišča,

- objekti iz Priloge 1,

- premični čebelnjak (obstoječi, grajeni se lahko rekonstruirajo, vzdržujejo in odstranijo),

- ostali posegi (rekreacijske in turistične poti po obstoječih poteh, vodnogospodarske ureditve za vzdrževanje vodnih površin in vodnega režima, objekti in naprave za varstvo pred naravnimi in drugimi nesrečami, začasna delovišča za izvajanje raziskovalnih

gradbenih in drugih del pod pogojem, da se območje po izvedbi posega primerno sanira in vzpostavi v prvotno stanje ter športne in rekreacijske površine kot so paintball, adrenalinski park ipd.) in drugi posegi v soglasju z Zavodom za gozdove Slovenije. Za vsak poseg se poleg pridobitve soglasja Zavoda za gozdove Slovenije pridobi tudi soglasje in pogoje Zavoda Republike Slovenije za varstvo narave.

(6) Posegi v gozdne površine so dopustni ob pogoju, da se ohranja gozdno drevje in grmičevje, da poteka infrastruktura v skupnih koridorjih in v čim krajšem poteku ter po možnosti izven pomembnih območij varstva narave in pod pogojem, da se zemljišče po končanem posegu vzpostavi v prvotno stanje. odstranitev skupin dreves, posamičnih dreves in živih meja, ki imajo v tem območju varovalno ali krajinsko značilno funkcijo, ni dopustna, izjemoma pa le ob soglasju Zavoda za gozdove Slovenije. Gozdnih površin ni dopustno ograjevati.

(7) V gozdovih, ki so opredeljeni kot varovalni gozdovi in gozdovi s posebnim pomenom v EUP EU 1 in EU 6 se upoštevajo režimi gospodarjenja in varovanja iz predpisov o varovalnih gozdovih in gozdovih s posebnim pomenom.

(8) Na območju celinskih vodnih zemljišč, ki so del druge namenske rabe, na območju celinskih vodnih zemljišč z oznako PNRP VC, na območjih vodne infrastrukture VI in na priobalnih zemljiščih, ki jim pripadajo, so poleg osnovne rabe dopustne dejavnosti, vezane na rabo in varstvo površinskih voda, varstvo okolja, ohranjanje narave, ribištvo, vodni promet, oddih in preživljanje prostega časa ter dejavnosti, ki niso v neskladju s predpisi o vodah.

Na vodnem, vodni infrastrukturi in priobalnem zemljišču ni dovoljeno posegati v prostor, razen za izjeme, kot so (gradnje, rekonstrukcije, vzdrževanja in odstranitve ne glede na zahtevnost):

- objektov javne infrastrukture, komunalne in druge infrastrukture ter komunalnih priključkov na javno infrastrukturo,
- objektov grajenega javnega dobra, določenih po različni zakonodaji,
- ukrepi, ki se nanašajo na izboljšanje hidromorfoloških in bioloških lastnosti površinskih voda,
- ukrepi, ki se nanašajo na ohranjanje narave,
- objektov, potrebnih za rabo voda, ki jih je za izvajanje vodne pravice nujno zgraditi na vodnem oziroma priobalnem zemljišču (npr. objekt za zajem ali izpust vode), zagotovitev varnosti plovbe in zagotovitev varstva pred utopitvami v naravnih kopališčih,
- objektov, namenjenih varstvu voda pred onesnaženjem,
- objektov, namenjenih obrambi države, zaščiti in reševanju ljudi, živali in premoženja ter izvajanju nalog policije,
- objekti iz Priloge 1.

(9) Za obstoječe objekte in naprave, ki se nahajajo na vodnem in priobalnem zemljišču, skladno z veljavnimi predpisi velja, da je na teh objektih in napravah mogoča rekonstrukcija, vzdrževanje, odstranitev, sprememba namembnosti ali gradnja objekta na mestu obstoječega, če:

- se s tem ne povečuje poplavna ali erozijska nevarnost ali ogroženost,
- se s tem ne poslabšuje stanja voda,
- je omogočeno izvajanje javnih služb,
- se s tem ne ovira obstoječe posebne rabe voda,
- to ni v nasprotju s cilji upravljanja z vodami,
- se z rekonstrukcijo ali nadomestno gradnjo oddaljenost do meje vodnega zemljišča ne zmanjšuje.

(10) Na vodnih in priobalnih zemljiščih so prepovedani posegi, ki bi lahko ogrozili stabilnost vodnih in priobalnih zemljišč, zmanjševali varnost pred škodljivim delovanjem voda, ovirali normalen pretok vode, plavin in plavja ter onemogočili obstoj in razmnoževanje vodnih in obvodnih organizmov. Prepovedano je pranje vozil, gnojenje in uporaba sredstev za varstvo rastlin, izlivanje, odlaganje in pretovarjanje odkopanih ali odpadnih materialov ali drugih podobnih snovi ter odlaganje odpadkov.

(11) Na območjih stavbnih zemljišč razpršene poselitve v EUP EU 1 in EU 6, ki so namenjena stanovanjskim površinam za bivanje s spremljajočimi dejavnostmi in površinam kmetij z dopolnilnimi dejavnostmi z oznako PNRP A, so dopustni posegi iz 26. člena tega odloka za objekte:

- stanovanjske stavbe s pomožnimi stavbami in objekti,
- kmetijski objekti za rejo živali, rastlinsko pridelavo in spravilo pridelkov,
- gostinske in druge stavbe za storitvene in dopolnilne kmetijske dejavnosti, obrtne in manjše proizvodne stavbe (kot so mizararske delavnice, pekarnice, klavnice, avtomehanične delavnice in podobne delavnice), stavbe za dopolnilno dejavnost na kmetiji, skladišča,
- druge nestanovanjske stavbe,
- gradbeni inženirski objekti (prometna infrastruktura, cevovodi, komunikacijska omrežja in elektroenergetski vodi, energetski objekti (sončni sprejemniki, kotlovnice s pripadajočo opremo in inštalacijami), drugi gradbeni inženirski objekti),
- objekti iz Priloge 1.

(12) Na vseh EUP, kjer so območja prometne infrastrukture, ki so del druge namenske rabe in območja prometne infrastrukture, ki so namenjena za promet, z oznako PNRP PC in PO, ter na vseh prometnih površinah iz izvedbenega dela GJI, ki so omrežja prometne infrastrukture in njihovih pripadajočih varovalnih pasovih, je dopustna gradnja, dograditev, rekonstrukcija, odstranitev in tekoča vzdrževalna dela prometne infrastrukture ter gradnja, dograditev, rekonstrukcija, odstranitev ter vzdrževanje podzemnih in nadzemnih komunalnih in energetskih objektov in omrežij ter druge GJI ter objektov iz Priloge 1. Posegi so dopustni, če niso v nasprotju z veljavnimi predpisi za posamezen objekt prometne infrastrukture oziroma če s posegom soglašja upravljavec tega objekta.

(13) Na območjih vodnih črpališč oziroma okoljske infrastrukture v EUP, z oznako PNRP O, ki so namenjena za izvajanje dejavnosti gospodarske službe s področja oskrbe z vodo ter na pripadajočih varstvenih pasovih, v EUP EU 1 in EU 6 so dopustni posegi, ki so določeni v predpisu o odjemu in preskrbi s pitno vodo. Prepovedan je razvoz gnojevke na kmetijska zemljišča, ki so v območju vodovarstvenih pasov vodnih zajetij.

(14) Na območjih opuščeni gramoznic v EUP EU 1 z oznako PNRP ZS, je dopustna gradnja, dograditev, rekonstrukcija, odstranitev in tekoča vzdrževalna dela infrastrukturnih objektov (elektroenergetsko omrežje, vodovodni priključek, priključek na kanalizacijo, ureditev dostopov in parkirišč), drugih gradbenih inženirskih objektov, kot so objekti za šport, rekreacijo in prosti čas, montažni objekti, začasni objekti (odprt sezonski gostinski vrt, šotor, oder z nadstreškom), kampi ter objekti iz Priloge 1.

(15) Na območju zemljišč z oznako PNRP VI, ki je območje vodne infrastrukture (visokovodni nasip ob reki Muri) niso dopustni nobeni posegi, razen vzdrževalnih del oziroma posegi, ki jih dopuščajo predpisi o vodah ter objekti iz Priloge 1.

b) Pogoji glede lege, velikosti in oblikovanja objektov

(1) Odmik stavb od sosednje parcelne meje je 1,0 m, od javne občinske ceste ali poti 4,0 m, od potokov in vodnih površin 5,0 m. Odmiki od javnih cest so lahko manjši, če s tem soglašja upravljavec ceste.

(2) Velikost objektov na vseh stavbnih parcelah se prilagodi namenu. Višina se ne spreminja oziroma je lahko največ K+P+1. Višina sakralnih objektov se prilagodi namenu, višina silosov je do 13 m.

(3) Strehe na stavbah so simetrične dvokapnice v naklonu od 25–45 stopinj, s smerjo slemena po daljši stranici objekta in z opečno kritino. Enokapne in ravne strehe ter strehe z manjšim naklonom so možne na nezahtevnih in enostavnih objektih. Strehe kmetijskih objektov so lahko z nižjim naklonom od predpisanega ter enokapne. Strehe sakralnih objektov ter silosov se prilagodi namenu.

(4) Fasade se opleska v svetlih barvah, lahko so delno obdelane v lesu. Talni zidec se opleska s temno barvo (tradicionalno sivo - rjavo). Okolico objektov se uredi glede na funkcijo objekta. Del parcele na zunanjem robu parcel mora biti ozelenjen.

(5) Tlorisna oblika stanovanjskih objektov mora biti podolgovata v razmerju stranic 1:1,5 do 1:2, lahko je lomljena v L ali U. S prizidavo objektov se mora ohraniti navedeno razmerje. Nestanovanjski objekti so pravokotne oblike. Sakralni objekti ter silosi se oblikovno prilagodijo namenu.

(6) Gradbeni inženirski objekti so oblikovno prilagojeni namenu.

(7) Posamezna parcela se lahko ogradi. Ograja se postavi znotraj parcele ali na meji, če se tako sporazumeta oba sosedata. Višina ograje ne sme presegati višine 1,20 m. Ograje ob cestnih uvozih, priključkih in ob drugih prometnih površinah se postavi tako, da je omogočena preglednost in ni oviran promet po javni cesti.

(8) Ob objektu mora biti zagotovljeno ustrezno število parkirnih mest, ki je za posamezno dejavnost predpisano v skupnih pogojih.

c) Pogoji glede priključevanja na gospodarsko javno infrastrukturo in grajeno javno dobro

(1) Nova in nadomestna komunalna in energetska omrežja in omrežja zvez se izvaja v skupnih koridorjih, če to dopuščajo odmiki med posameznimi infrastrukturnimi vodi.

(2) Pri načrtovanju GJI se predvidi čim manjše število prečkanj vodotokov.

(3) Poleg navedenih pogojev veljajo še splošni pogoji iz 5. poglavja tega odloka.

č) Pogoji glede celostnega ohranjanja kulturne dediščine, ohranjanja narave, varstva okolja in naravnih dobrin ter varstva pred naravnimi in drugimi nesrečami ter obrambnih potreb

(1) V EUP EU 1, EU 3, EU 4, EU 5 in EU 6 se pri načrtovanju posegov v prostor upošteva usmeritve, izhodišča in pogoje za varstvo naravnih vrednot in zavarovanih območij ter ohranjanje biotske raznovrstnosti.

(2) Pri vseh posegih na kmetijskih, gozdnih in vodnih zemljiščih se upošteva varstvo naravnih vrednot in ohranjanje biotske raznovrstnosti. Ohranja se sklenjenost gozdnih površin, ohranja se gozdne površine v kmetijskih območjih. Odstranjevanje omejkov, živic, dreves in gozdnih otokov med kmetijskimi površinami ni dopustno. V območju se vzpodbuja razvoj trajnostnih oblik rekreacije (pohodništvo, kolesarstvo) in dejavnosti, ki so usklajene z naravnimi danostmi.

(3) Za vsak poseg v enoto kulturne dediščine in njegovo vplivno območje v EUP EU 1 se pridobi kulturno-varstvene pogoje in kulturno-varstveno soglasje. V območju enote kulturne dediščine ni dopustna gradnja ali postavitvev objektov, v njegovem vplivnem območju pa le s soglasjem pristojne varstvene službe.

(4) Na poplavnem območju v EUP EU 1, EU 3 in EU 6 se za vsak večji poseg preveri poplavno varnost območja in po potrebi predvidi ustrezne ukrepe. Pri tem se ne sme poslabšati stanje voda ali povečati poplavna ogroženost sosednjih območij. Na poplavnih območjih so prepovedane vse dejavnosti in vsi posegi v prostor, ki imajo lahko ob poplavi škodljiv vpliv na vode, vodna in priobalna zemljišča ali povečujejo poplavno ogroženost območja, razen posegov, ki so namenjeni varstvu pred škodljivim delovanjem voda.

(5) V EUP EU 1, EU 3, EU 4, EU 5 in EU 6 na območju varstvenih pasov vodnega črpališča, ki je del osnovne namenske rabe, so dopustni le posegi, ki so določeni v predpisih o zaščiti vodnih virov. Prepovedan je razvoz gnojevke na kmetijska zemljišča, ki so v območju vodovarstvenih pasov.

(6) Pri posegih v prostor se upošteva, da območje EUP EU 1, EU 2, EU 3, EU 4, EU 5 in EU 6 prečka območje predvidenega državnega prostorskega načrta za hidroelektrarno. Pri posegih v območje se pridobi pogoje in soglasja pristojne inštitucije.

(7) Pri posegih v prostor v EUP EU 1 in EU 6, kjer so opredeljeni varovalni gozdovi se upoštevajo režimi gospodarjenja in varovanja iz predpisov o varovalnih gozdovih in gozdovih s posebnim pomenom.

(8) V EUP EU 6 se v skladu s predpisi varuje tudi vire mineralne vode, ki so zavarovane z Odlokom o določitvi varstvenih pasov vseh javnih vodnih virov in ukrepah za njihovo zavarovanje v Občini Gornja Radgona (Uradne objave, št. 27/84 in Uradni list RS, št. 76/00).

(9) Poleg navedenih veljajo še splošni pogoji iz 6. poglavja tega odloka.

d) Pogoji glede varovanja zdravja ljudi

(1) Glede varovanja zdravja ljudi veljajo splošni pogoji iz 7. poglavja tega odloka.

5. Skupni in splošni prostorski izvedbeni pogoji glede priključevanja objektov na gospodarsko javno infrastrukturo in grajeno javno dobro

46. člen

(območja opremljanja zemljišč in splošni pogoji za izgradnjo opreme)

(1) Novogradnja, dozidave, nadzidave in rekonstrukcije stavb so dovoljene le na komunalno opremljenih zemljiščih (zagotovljen dovoz in priključek na javno cesto, priključek za kanalizacijo, vodovod in elektriko (v nadaljevanju: komunalna oprema), kjer je komunalna infrastruktura zgrajena ali predvidena, vključno z objekti in omrežji druge GJI, ki so vključene v občinski načrt razvojnih programov v okviru občinskega proračuna za tekoče ali naslednje leto. Ta se izvaja v skladu s prikazi v OPN (v strateškem ali izvedbenem delu grafičnega ali tekstualnega dela) in skladno z ustrezno projektno dokumentacijo. Obveza glede komunalnega opremljanja ne velja za enostavne in nezahtevne objekte ter na območjih, kjer odlok določa drugače.

(2) Nova in nadomestna komunalna in energetska omrežja in omrežja zvez se v EUP in pEUP naselij in drugih stavbnih zemljiščih prednostno izvede podzemno, zračno le v primeru, če ni drugih prostorskih možnosti, v območju krajine pa tudi zračno. Vso predvideno GJI se izvede v skupnih koridorjih, če to dopuščajo odmiki med posameznimi infrastrukturnimi vodi.

(3) Pri načrtovanju GJI se predvidi čim manjše število prečkanj vodotokov.

(4) Na območjih kmetijskih in gozdnih zemljišč se GJI načrtuje v skupnih koridorjih in tako, da se ohranja proizvodni potencial kmetijskih zemljišč in da ni potrebna odstranitev drevja in grmičevja. Linijske infrastrukturne objekte se umesti vzporedno z obstoječimi strukturami v prostoru (ceste, poti, potoki, rob naselja). Namenska raba zemljišč pod ali nad koridorji GJI ne sme ovirati ali ogroziti delovanja vodov. Prav tako infrastrukturni vodi ne smejo ovirati rabe namenske rabe zemljišč pod (ali nad) katerimi potekajo.

47. člen

(pogoji priključevanja na gospodarsko javno infrastrukturo)

(1) Vse objekte, kjer je treba zagotoviti pitno vodo, se priključi na javno vodovodno omrežje. Pogoje priključitve urejajo občinski predpisi o preskrbi in odjemu pitne vode. Priključitev objektov, kjer se pričakuje povečana poraba vode ali poraba vode v tehnološke namene, se izvede le po predhodni proučitvi zadostnih količin vode iz javnega vodnega vira.

(2) Vse objekte, ki bodo priključeni na vodovodno omrežje, se obvezno priključi tudi na kanalizacijsko omrežje, razen objektov izven naselij, kjer je obremenitev odpadne vode nizka in je odvajanje možno le s prečrpavanjem. Na območjih, kjer ni javne kanalizacije, se odvajanje in čiščenje odpadne komunalne vode izvede z izgradnjo malih komunalnih čistilnih naprav ali nepretočnih greznic, pod pogoji in soglasjem upravljavca. Vsebina greznic se obdela na eni od komunalnih čistilnih naprav. Tehnološke odpadne vode se odvaja v javno kanalizacijo pod pogojem, da le-te po sestavi ustrezajo komunalni odpadni vodi oziroma predpisom, ki urejajo odvajanje snovi v javno kanalizacijo. Podrobnejše pogoje o odvajanju in čiščenju komunalne in padavinske odpadne vode ureja občinski odlok.

(3) Pri gradnji večjih objektov in večjih posegih na parcelah se uredi ločen odvod padavinskih odpadnih vod. Padavinske vode se prioritetno ponika ali odvaja v površinske odvodnike. Odvajanje se predvidi tako, da se v največji možni meri zmanjša hipni odtok z urbanih površin, kar pomeni, da se predvidi zadrževanje (zatravitev, travne plošče, suhi zadrževalnik ...). Z večjih utrjenih površin, kjer obstoja nevarnost onesnaženja, se meteorne vode odvede preko lovilcev maščob.

(4) Odvajanje in zbiranje gnojnice in drugih odpadkov s kmetijskih gospodarstev se ureja individualno (gnojnične jame in gnojišča). Objekte za zbiranje gnojnice in gnoja se izvede v nepropustni izvedbi in brez odtoka. Razredčeno vsebino gnojničnih jam se odvaja na kmetijska zemljišča v skladu s predpisi. Prepovedan je razvoz gnojnice na kmetijska zemljišča, ki so v vodovarstvenih pasovih vodnih zajetij.

(5) Zbiranje, odvoz in odlaganje komunalnih odpadkov se ureja po veljavnih predpisih in jih izvaja pristojna komunalna organizacija. Dovoljeno je zbiranje manjših količin organskih odpadkov na vrtovih in njivah za predelavo v kompost. Pri novih objektih se predvidi zbirna mesta za odpadke tako, da niso vidno izpostavljeni in da so dostopna vozilom za odvoz. Zbiranje posebnih odpadkov se izvaja ločeno od ostalih komunalnih odpadkov in ureja na način, kot ga predpisuje zakonodaja.

(6) Objekte se priključi na električno omrežje pod pogoji, ki jih določi upravljavec v svojem soglasju. Za vsako natančnejšo obdelavo se pridobi podatke o poteku tras elektroenergetskih vodov ter lokacije elektroenergetskih objektov.

(7) Pri lociranju objektov in naprav, ki povzročajo obremenitve okolja z elektromagnetnim sevanjem se glede na občutljivost posameznega območja preveri morebitne prekoračitve mejnih vrednosti v skladu s predpisi. Pri umeščanju in graditvi baznih postaj se upošteva naslednje:

– Baznih postaj ni dovoljeno graditi na stanovanjskih stavbah, na stavbah namenjenih zdravstvu, vzgoji in izobraževanju, otroških igriščih ter na pokopališčih.

– Pri graditvi baznih postaj je potrebno upoštevati predpise, ki urejajo graditev, elektronske komunikacije in elektromagnetno sevanje.

– Samostojnih antenskih stolpov ni dovoljeno graditi na območjih stavbnih zemljišč in v pasu 50 m od njih, kar ne velja za stavbna zemljišča z oznako PNRP IK in IG.

(8) Nove transformatorske postaje se bo gradilo kot samostojne objekte ali v sklopu drugih objektov, pri čemer se upošteva zahteve glede elektromagnetnega sevanja in hrupa iz področnih predpisov. Za vsako novo priključitev ali povečanje priključne moči se pridobi soglasje od upravljavca elektroenergetskih naprav. Ob pomembnejših posameznih objektih v celotnem naselju, obvezno pa v novih EUP se uredi javna razsvetljava.

(9) Varovalni pas sistemov elektrike je zemljiški pas ob elektroenergetskih vodih in objektih, v katerem se smejo graditi drugi objekti in naprave ter izvajati dela, ki bi lahko vplivala na obratovanje omrežja, le ob določenih pogojih in na določeni oddaljenosti od vodov in objektov tega omrežja. Pri vseh posegih v bližini obstoječih in načrtovanih elektroenergetskih vodov se upošteva njihov koridor (širina varovalnega pasu elektroenergetskega omrežja poteka od osi elektroenergetskega voda oziroma od zunanje ograje razdelilne ali transformatorske postaje), ki znaša:

– za nadzemni večsistemski daljnovod in razdelilne transformatorske postaje nazivne napetosti 400 kV in 220 kV – 40 m;

– za podzemni kabelski sistem nazivne napetosti 400 kV – 10 m;

– za nadzemni večsistemski daljnovod in razdelilne transformatorske postaje nazivne napetosti 110 kV in 35 kV – 15 m;

– za podzemni kabelski sistem nazivne napetosti 110 kV in 35 kV – 3 m;

– za nadzemni večsistemski daljnovod nazivnih napetosti od 1 kV do vključno 20 kV – 10 m;

– za podzemni kabelski sistem nazivne napetosti od 1 kV do vključno 20 kV – 1 m;

– za razdelilno postajo srednje napetosti, transformatorsko postajo srednje napetosti 0,4 kV – 2 m. Za vse objekte, se skladno s priložo tabele 1 in 2 Energetskega zakona, upošteva pogoje in omejitve Pravilnika o pogojih in omejitvah gradenj, uporabe objektov ter opravljanja dejavnosti v območju varovalnega pasu elektroenergetskih omrežij, označene z »+« je dovoljena gradnja v varovalnem pasu obstoječih in predvidenih daljnovodov, možna le ob določenih pogojih in na določeni oddaljenosti od vodov in objektov tega omrežja, ter označen z »-« je prepovedana gradnja v varovalnem pasu obstoječih in predvidenih daljnovodov. Dovoljena PNRP znotraj 80 m širokega pasu je: območje brez stanovanj, brez športnih, zdravstvenih, izobraževalnih, ipd. objektov, namenjeno le industrijski ali obrtni ali drugi podobni proizvodni dejavnosti, transportni, skladiščni, ipd. dejavnosti, kar je potrebno in se mora upoštevati pri prostorskem načrtovanju občine.

V navedenih koridorjih veljajo pogoji omejene rabe, ki jih v projektnih pogojih poda upravljavec, za posege v koridorjih pa se pridobi tudi njihovo soglasje.

(10) Na podlagi pravilnika o pogojih in omejitvah gradenj, uporabe objektov ter opravljanja dejavnosti v območju varovalnega pasu elektroenergetskih omrežij se lahko v varovalnih pasovih elektroenergetskih vodov ter razdelilnih transformatorskih postaj, razdelilnih postaj in transformatorskih postaj opravljajo dejavnosti, ki se uvrščajo v dejavnosti I. območja varstva pred elektromagnetnim sevanjem v skladu z Uredbo o elektromagnetnem sevanju v naravnem in življenjskem okolju (Uradni list RS, št. 70/96) le na zemljiščih, kjer je takšna dejavnost opredeljena v prostorskih aktih občin, veljavnih na dan uveljavitve tega pravilnika in se na teh zemljiščih takšna dejavnost z dnem uveljavitve tega pravilnika tudi izvaja.

(11) Pri načrtovanju in gradnji objektov na območju občine je potrebno upoštevati naslednje pravilnike, normative in tipizacijo:

– Na območju naselij bodo grajeni srednje in nizkonapetostni vodi v kabelski izvedbi (razen na delih, kjer ni drugih prostorskih možnosti), izven naselja pa lahko tudi v nadzemni izvedbi.

– Ob povečanju obremenitev ter tam, kjer se bodo pojavile slabe napetostne razmere pri odjemalcih, priključenih na obstoječe elektroenergetske vode in objekte (NNO, SN in TP) se planira in gradi nove transformatorske postaje (TP 20/0,4 kV) s pripadajočim omrežjem (20 kV in 0,4 kV).

– Nove transformatorske postaje bo možno graditi kot samostojne objekte in v sklopu drugih objektov ali njihovi neposredni bližini. Pri tem je potrebno izpolniti zahteve iz predpisov glede elektromagnetnega sevanja in hrupa.

– Za potrebe izgradnje večjih obrtnih con, trgovskih con, delavnic oziroma industrijskih objektov, za katere bo potrebna večja priključna moč, bo potrebno pri upravljavcu naročiti raziskave o možnostih napajanja z električno energijo.

– Za vsako poznejšo detajlnejšo izdelavo prostorskih aktov (OPPN) si mora občina na območni enoti Elektra Maribor pridobiti natančne podatke o poteku tras elektroenergetskih vodov in lokacije posameznih elektroenergetskih objektov ter jih vnesti (vrisati) v grafične dele akta.

– Na podlagi energetskih predpisov in navodilih o sistemski obratovalni distribuciji omrežja, si morajo investitorji za vsako novo priključitev ali povečanje priključne moči pridobiti soglasje za priključitev in izpolniti z njimi predpisane pogoje.

– Investitorji si bodo morali pridobiti smernice oziroma projektne pogoje za izdelavo prostorskih aktov, ki bodo izdelani za posamezna območja, ter si k njim pridobiti mnenja oziroma izjave glede ustreznosti rešitev.

(12) Pri načrtovanju v prostoru se upošteva vse možnosti uporabe obnovljivih virov energije, predvsem geotermalno energijo in energijo biomase ali druge alternativne vire. Energija iz biomase temelji predvsem na uporabi odpadkov iz kmetijstva.

(13) Pri rekonstrukciji in gradnji objektov, katerih tlorisna velikost presega 1000 m² se v skladu z lokalnim energetskim konceptom izdela študija izvedljivosti alternativnih sistemov za oskrbo z energijo.

(14) Pri prostorskem urejanju se upošteva trase obstoječega telekomunikacijskega omrežja. V primeru premestitve telekomunikacijskih naprav je treba obvestiti operaterja najmanj 30 dni pred posegom. Za območja novih con ali večjih objektov se načrtuje novo telekomunikacijsko omrežje. Pred izgradnjo komunalne infrastrukture na posameznem območju se obvesti upravljavec telekomunikacijskega omrežja. K posameznim gradnjam se pridobi projektne pogoje in soglasja upravljavca telekomunikacijskih naprav.

(15) Plinovodno omrežje se bo izgrajevalo na podlagi izvedbenih načrtov ali posebnih strokovnih podlag.

(16) Pri prostorskem urejanju se upošteva trase obstoječega telekomunikacijskega omrežja. Za območja novih con ali večjih objektov se mora načrtovati novo telekomunikacijsko omrežje. Vsaj 60 do 90 dni pred izgradnjo komunalne infrastrukture se na posameznem območju obvesti upravljavca telekomunikacijskega omrežja. Pri vseh posegih v varovalni pas javne infrastrukture, ter gradnji objektov in izgradnji komunalnih naprav na območju predvidene ureditve je potrebno v fazi izdelave dokumentacije (projektov PGD in PZI itd.) pridobiti projektne pogoje in soglasje upravljavca telekomunikacijskih omrežja. Na območju ureditve zagotoviti in predvideti ustrezno zaščito obstoječe telekomunikacijske infrastrukture ob vseh posegih v varovalni pas telekomunikacijske infrastrukture. Zaščito in prestavitev tangiranega telekomunikacijskega omrežja se obdela v projektu.

Varovalni pasovi posameznih objektov GJI, v katere je dovoljeno posegati pod pogoji upravljavca GJI oziroma v katerih je pri pripravi tehnične dokumentacije pred poseganjem v prostor potrebno pridobiti projektne pogoje in soglasje k projektu, če posebni predpisi s področja posamezne GJI ne določajo drugače, so:

– pri vodih namenjenih telekomunikacijskim storitvam je varovalni pas 3 m merjeno levo in desno od osi posameznega voda, kar ne velja za posamezne priključke. Odmike je potrebno upoštevati tudi v koridorjih načrtovane GJI.

V primeru, da bo zaradi gradnje komunalnih in drugih objektov, naprav in napeljav treba izvesti prestavitev oziroma zaščito obstoječega javnega komunikacijskega omrežja ali pripadajoče infrastrukture, je dolžan investitor predvidene gradnje komunalnih in drugih objektov, naprav in napeljav o tem obvestiti operaterja, ki je lastnik javnega komunikacijskega omrežja in pripadajoče infrastrukture, ki jo je potrebno prestaviti in zaščititi, najmanj 30 do 90 dni pred predvidenim pričetkom del ter njegovi pooblašteni osebi omogočiti prisotnost ter strokovni nadzor pri izvedbi del. V nasprotnem primeru investitor odgovarja operaterju za morebitno povzročeno škodo. Pred pričetkom vseh posegov in komunalni ureditvi je potrebno naročiti zakoličbo zemeljskega telekomunikacijskega omrežja, ter po potrebi naročiti zaščito oziroma prestavitev tangiranega telekomunikacijskega omrežja. Stroški zakoličbe, stroški prestavitve in zaščite telekomunikacijskega omrežja bremenijo investitorja gradnje komunalnih in drugih objektov, naprav in napeljav.

(17) Varovalni pas državne ceste se meri od zunanjega roba cestnega sveta v smeri prečne in vzdolžne osi, pri premostitvenih objektih pa od tlorisne projekcije najbolj izpostavljenih robov objekta na zemljišče ter znaša:

– pri glavnih cestah 25 metrov, pri regionalnih cestah 15 metrov, pri državnih kolesarskih poteh 5 metrov. V tem pasu je gradnja ali postavitve objektov in naprav možna le ob soglasju upravljavca ceste. Pri posegih v državno cesto (cestno telo, cestni svet, varovalni pas, zračni prostor) se upoštevajo naslednji odmiki: globina podprtanih komunalnih vodov znaša 1,20 m pod nivojem vozišča, višina zračno vodenih komunalnih, energetskih in drugih vodov znaša 7,0 m nad cestiščem ob največjem povesu. Odmik droga katerekoli naprave od vozišča mora biti enak njegovi višini, če to ni možno, mora biti drog zaščiten z varnostno ograjo. Posegi v cestni svet in varovalni pas državnih cest so možni ob predhodnem soglasju pristojne službe državne uprave za ceste.

(18) Varovalni pas občinskih cest in poti se meri od zunanjega roba cestnega sveta in je na vsako stran občinske ceste širok: pri lokalni cesti 8 m, pri javni poti 6 m, pri javni poti za kolesarje 3 m. Posegi v cestni svet in varovalni pas občinskih cest in javnih poti so možni ob predhodnem soglasju pristojne službe občinske uprave za ceste. Pogoje o gradnji, vzdrževanju in varstvu občinskih cest določa občinski predpis o občinskih cestah.

(19) Za vsak javni, proizvodni, servisni objekt, turistični, športni objekt oziroma za posamezni del objekta je treba zagotoviti naslednje najmanjše število parkirnih mest (v nadaljevanju: PM) glede na funkcijo in kapaciteto objektov, in sicer:

Dejavnost	Število parkirnih mest (PM) na enoto
Stanovanjski objekti, počitniške hiše	1–2 PM na stanovanje
Večstanovanjski objekti	1–1,5 PM na stanovanje (dodatno 10 % za obiskovalce)
Dom za ostarele	1 PM na 5–8 postelj (dodatno 75 % za obiskovalce), minimum 3 PM
Osnovne šole	1PM/ na učilnico + 1 PM na oddelek za kratkotrajno parkiranje staršev
Vrtci	2 PM na oddelek + 1 PM na oddelek za kratkotrajno parkiranje staršev
Poslovne/dejavnosti/pisarne/javni prostori	1 PM na 30 m ² –40 m ² neto površin ali 1 PM/50 m ² etažnih površin (dodatno 20 % za obiskovalce)
Prodajni prostori	1 PM na 30 m ² –40 m ² koristne prodajne površine ali 1 PM na 60 m ² etažnih površin

Dejavnost	Število parkirnih mest (PM) na enoto
Butiki, specializirane trgovine	1 PM na 50 m ² koristne prodajne površine od tega najmanj 75 % PM za obiskovalce
Večnamenske dvorane	1 PM na 5 sedežev od tega najmanj 90 % PM za obiskovalce
Kinematografi, šolske dvorane	1 PM na 5–10 sedežev od tega najmanj 90 % PM za obiskovalce
Cerkve	1 PM na 20–30 sedežev od tega najmanj 90 % PM za obiskovalce
Športne dvorane	1 PM na 50 m ² površine dvorane
Obrt, servisi in proizvodni objekti	1 PM na 3 zaposlene ali 1 PM na 50–70 m ² neto površin
Bencinski servis z osebjem	1 PM/25,00 m ² stavbe, ne manj kot 3 PM za obiskovalce
Avtopralnice	3–5 PM na 1 pralno mesto
Avtomobilski servisi	6 PM na 1 popravilno mesto
Gostinski objekti	1 PM na 10 sedežev
Gostišča s prenočišči	1 PM na 5 sob in 1 PM na 4 sedeže + 1 PM za avtobus
Turistične-nastanitvene stavbe	1 PM na 2–6 postelj in 1 PM na 8–12 sedežev v restavraciji od tega najmanj 75 % PM za obiskovalce
Športnega igrišča in naprave	1 PM na 250 m ² površin
Za obiskovalce športnih prireditev oziroma gledalci	1 PM na 10–15 prostorov za obiskovalce
Igrišča za tenis	4 PM na igrišče
Kegljišče, bowling	4 PM na stezo
Pokopališča	1 PM na 600 m ² površine, ne manj kot 10 PM

(20) Zagotovljeno mora biti najmanj 1 PM oziroma 5 % vseh PM pri objektu, ki je namenjeno javnosti, za parkiranje vozil invalidnih oseb. Izvedena mora biti ozelenitev parkirišč in sicer eno visokodebelno drevo na 4 PM, razen ob stanovanjskih objektih. Ob stanovanjskih površinah se k površini za parkiranje šteje utrjeno dvorišče. Za posamezno drevo na parkiriščih (razen ob stanovanjskih objektih) mora biti zagotovljena zelena površina v velikosti premera odraslega drevesa x 0,8. Samostojna parkirišča za parkiranje tovornih vozil so v centralnem, turističnem, rekreacijskem, stanovanjskem delu ter ob družbenih objektih, pokopališčih, prepovedana. Okolice trgovskih/poslovnih/proizvodnih con ter pripadajoča parkirišča morajo biti obsajene na podlagi krajinsko arhitekturnega načrta.

(21) Kadar ustreznega števila PM na mestu gradnje (zemljišču namenjenem gradnji) v območju gradnje trgovskih, gostinskih, storitvenih, družbenih, obrtnih in poslovnih območjih ni mogoče zagotoviti, mora investitor ustrezno število PM zagotoviti v neposredni bližini – manj kot 200 m od nameravane gradnje, in sicer:

- na zemljišču, ki je v njegovi lasti in posesti ali
- na najetem zemljišču, ki izpolnjuje pogoje za izvedbo parkirišča, za nedoločen čas oziroma za čas obstoja dejavnosti na podlagi notarsko overjene najemne pogodbe ali
- na javnem/zasebnem parkirišču, s soglasjem upravljavca parkirišča, ki jamči za potrebne kapacitete v potrebnem časovnem terminu. PM morajo biti zagotovljena za čas obstoja objekta, h kateremu pripadajo.

(22) Prostorske ureditve prometne infrastrukture morajo biti načrtovane tako, da omogočajo uporabo vsem ljudem, ne glede na stopnjo njihove telesne zmogljivosti. Funkcionalno oviranim osebam mora biti omogočeno samostojno gibanje po vseh površinah, ki so namenjene pešcem. Elementi cestne, železniške, pomorske, letališke in žičniške infrastrukture ne smejo pomeniti nevarnosti pri gibanju na tistih površinah, ki so namenjene pešcem. Te površine morajo biti tudi brez grajenih in komunikacijskih ovir. Funkcionalno oviranim osebam mora biti zagotovljen dostop do vseh vrst javnih objektov in stanovanjskih stavb v skladu s predpisi o zahtevah o projektiranju brez grajenih ovir.

(23) Del območja občine je v vplivnem območju letališča Murska Sobota, preko območja občine potekajo tudi zračne poti, zato je pri načrtovanju objektov, instalacij in naprav, ki so višje od 100 m od okoliškega terena in so v koridorjih večjih infrastrukturnih koridorjev, upošteva predpise s področja letalstva. Za vsak poseg, ki s svojo višino utegne vplivati na varnost zračnega prometa, se predhodno pridobi ustrezno soglasje pristojnega organa za civilno letalstvo.

(24) Prodaja izven prodajal je možna na vseh javnih površinah, ob trgovskih in gostinskih objektih ter na območjih, kjer se izvajajo javne prireditve, ob predhodni pridobitvi soglasja občinske uprave ali upravljavca/lastnika površine.

6. Skupni prostorski izvedbeni pogoji glede celostnega ohranjanja kulturne dediščine, ohranjanja narave, varstva okolja in naravnih dobrin ter varstva pred naravnimi in drugimi nesrečami ter obrambnih potreb

48. člen

(celostno ohranjanje kulturne dediščine)

(1) V občini je kulturna dediščina zavarovana z Odlokom o razglasitvi nepremičnih kulturnih spomenikov na območju Občine Tišina (Uradni list RS, št. 1189/05, 58/06 in 99/07) ter evidentirana v Registru kulturne dediščina na območju občine. Območja in objekti kulturne dediščine so razvidna iz javnih evidenc. Vse objekte in območja kulturne dediščine se ohranja v celoti. V območjih enot kulturne dediščine in njihovem vplivnem območju so dovoljeni posegi in prostorske rešitve, ki prispevajo k trajni ohranitvi dediščine in zvišanju njene kakovosti, pri čemer se upošteva varstveni režim skladno s predpisi o varstvu kulturne dediščine.

(2) Objekti in območja kulturne dediščine so razvidni iz Prikaza stanja prostora, ki je veljal ob uveljavitvi OPN in je njegova obvezna priloga in iz veljavnih predpisov s področja varstva kulturne dediščine (aktov o razglasitvi kulturnih spomenikov, aktov o določitvi varstvenih območij dediščine).

(3) Na objektih in območjih kulturne dediščine so dovoljeni posegi, ki prispevajo k trajni ohranitvi dediščine ali zvišanju njene vrednosti ter dediščino varujejo in ohranjajo na mestu samem (in situ).

(4) Na objektih in območjih kulturne dediščine nista dovoljeni:

- gradnja novega objekta, vključno z dozidavo in nadzidavo ter deli, zaradi katerih se bistveno spremeni zunanji izgled objekta in

– rekonstrukcija objekta, na način, ki bi prizadel varovane vrednote objekta ali območja kulturne dediščine in prepoznavne značilnosti in materialno substanco, ki so nosilci teh vrednot.

(5) Odstranitve objektov ali območij ali delov objektov ali območij kulturne dediščine niso dopustne, razen pod pogoji, ki jih določajo predpisi s področja varstva kulturne dediščine.

(6) Na objektih in območjih kulturne dediščine veljajo pri gradnji in drugih posegih v prostor PIP za celostno ohranjanje kulturne dediščine. V primeru neskladja ostalih določb tega odloka s PIP glede celostnega ohranjanja kulturne dediščine veljajo pogoji celostnega ohranjanja kulturne dediščine.

(7) Objekte in območja kulturne dediščine je potrebno varovati pred poškodovanjem ali uničenjem tudi med gradnjo – čez objekte in območja kulturne dediščine ne smejo potekati gradbiščne poti, obvozi, vanje ne smejo biti premaknjene potrebne ureditve vodotokov, namakalnih sistemov, komunalna, energetska in telekomunikacijskega infrastruktura, ne smejo se izkoriščati za deponije viškov materialov ipd.

(8) Za kulturne spomenike in njihova vplivna območja veljajo PIP, kot jih opredeljuje varstveni režim konkretnega akta o razglasitvi kulturnega spomenika. V primeru neskladja določb tega odloka z varstvenimi režimi, ki veljajo za kulturni spomenik, veljajo PIP, določeni z varstvenim režimom v aktu o razglasitvi.

(9) Za varstvena območja dediščine veljajo PIP, kot jih opredeljuje varstveni režim akta o določitvi varstvenih območij dediščine. V primeru neskladja določb tega odloka z varstvenimi režimi, ki veljajo za varstvena območja dediščine, veljajo PIP, določeni z varstvenim režimom v aktu o določitvi varstvenih območij dediščine.

(10) Za registrirano kulturno dediščino, ki ni kulturni spomenik in ni varstveno območje dediščine, velja, da posegi v prostor ali načini izvajanja dejavnosti, ki bi prizadeli varovane vrednote ter prepoznavne značilnosti in materialno substanco, ki so nosilci teh vrednot, niso dovoljeni. V primeru neskladja določb tega odloka z varstvenimi režimi, ki veljajo za registrirano kulturno dediščino, veljajo PIP, določeni v tem členu. Za registrirano kulturno dediščino veljajo dodatno še PIP, kot jih opredeljujejo varstveni režimi za posamezne tipe dediščine:

Za registrirano stavbno dediščino: ohranjajo se varovane vrednote, kot so:

- tlorisna in višinska zasnova (gabariti),
- gradivo (gradbeni material) in konstrukcijska zasnova,
- oblikovanost zunanjsčine (členitev objekta in fasad, oblika in naklon strešin, kritina, stavbno pohoštvo, barve fasad, fasadni detajli),

– funkcionalna zasnova notranjosti objektov in pripadajočega zunanjega prostora,

– sestavine in pritikline,

– stavbno pohoštvo in notranja oprema,

– komunikacijska in infrastrukturna povezava na okolico,

– pojavnost in vedute (predvsem pri prostorsko izpostavljenih objektih – cerkvah, gradovih, znamenjih itd.),

– celovitost dediščine v prostoru (prilagoditev posegov v okolici značilnostim stavbne dediščine),

– zemeljske plasti z morebitnimi arheološkimi ostalinami.

Za registrirano arheološko najdišče velja, da ni dovoljeno posegati v prostor na način, ki utegne poškodovati arheološke ostaline. Registrirana arheološka najdišča s kulturnimi plastmi, strukturami in premičnimi najdbami se varujejo pred posegi ali uporabo, ki bi lahko poškodovali arheološke ostaline ali spremenili njihov vsebinski in prostorski kontekst. Prepovedano je predvsem:

– odkopavati in zasipavati teren, globoko orati, rigolati, meliorirati kmetijska zemljišča, graditi gozdne vlake,

– poglabljati dna vodotokov ter jezer,

– gospodarsko izkoriščati rudnine oziroma kamnine in

– postavljati ali graditi trajne aličasne objekte, vključno z nadzemno in podzemno infrastrukturo ter nosilci reklam ali drugih oznak, razen kadar so ti nujni za učinkovito ohranjanje in prezentacijo arheološkega najdišča.

Izjemoma so dovoljeni posegi v posamezna najdišča, ki so hkrati stavbna zemljišča znotraj naselij in v prostor robnih delov najdišč ob izpolnitvi naslednjih pogojev:

– če ni možno najti drugih rešitev in

– če se na podlagi rezultatov opravljenih predhodnih arheoloških raziskav izkaže, da je zemljišče možno sprostiti za gradnjo.

Obseg in čas potrebnih arheoloških raziskav opredeli organ pristojen za področje varstva kulturne dediščine.

Za registrirano memorialno dediščino: ohranjajo se varovane vrednote, kot so:

– avtentičnost lokacije,

– materialna substanca in fizična pojavnost objekta ali drugih nepremičnin,

– vsebinski in prostorski kontekst območja z okolico ter vedute.

(11) V vplivnih območjih dediščine velja, da morajo biti posegi in dejavnosti prilagojeni celostnemu ohranjanju dediščine. Ohranja se prostorska integriteta, pričevalnost in dominantnost dediščine, zaradi katere je bilo vplivno območje določeno.

(12) Za poseg v kulturni spomenik, vplivno območje kulturnega spomenika, varstveno območje dediščine ali registrirano dediščino, ki je razvidna iz Prikaza stanja prostora, ki je veljal ob uveljavitvi Odloka o spremembah in dopolnitvah Odloka o občinskem prostorskem načrtu Občine Tišina, je treba pridobiti kulturnovarstvene pogoje in kulturnovarstveno soglasje za posege po predpisih za varstvo kulturne dediščine.

(13) Za poseg v objekt ali območja kulturne dediščine se štejejo vsa dela, dejavnosti in ravnanja, ki kakorkoli spreminjajo videz, strukturo, notranja razmerja in uporabo dediščine ali ki dediščino uničujejo, razgrajujejo ali spreminjajo njeno lokacijo. To so tudi vsa vzdrževalna dela in drugi posegi v prostor, ki se ne štejejo za gradnjo in so dopustni na podlagi odloka ali drugih predpisov.

(14) Za izvedbo predhodne arheološke raziskave na območju kulturnega spomenika, registriranega arheološkega najdišča, stavbne dediščine, naselbinske dediščine, kulturne krajine ali zgodovinske krajine je treba pridobiti kulturnovarstveno soglasje za raziskavo in odstranitev arheološke ostaline po predpisih za varstvo kulturne dediščine. Pred pridobitvijo kulturnovarstvenega soglasja za raziskavo in odstranitev arheološke ostaline je pri pristojni območni enoti Zavoda za varstvo kulturne dediščine Slovenije treba pridobiti podatke o potrebnih predhodnih arheoloških raziskavah – obseg in čas predhodnih arheoloških raziskav določi pristojna javna služba.

(15) Na območjih, ki še niso bila predhodno arheološko raziskana in ocena arheološkega potenciala zemljišča še ni znana, se priporoča izvedba predhodnih arheoloških raziskav pred gradnjo ali posegi v zemeljske plasti.

(16) Ob vseh posegih v zemeljske plasti velja obvezujoč splošni arheološki varstveni režim, ki najditelja/lastnika zemljišča/investitorja/odgovornega vodjo del ob odkritju dediščine zavezuje, da najdbo zavaruje nepoškodovano na mestu odkritja in o najdbi takoj obvesti pristojno enoto Zavoda za varstvo kulturne dediščine Slovenije, ki situacijo dokumentira v skladu z določili arheološke stroke.

(17) Zaradi varstva arheoloških ostalin je potrebno pristojni osebi Zavoda za varstvo kulturne dediščine Slovenije omogočiti dostop do zemljišč, kjer se bodo izvajala zemeljska dela in opravljanje strokovnega nadzora nad posegi.

49. člen

(ohranjanje narave)

(1) Na območju občine je več območij varstva narave, in sicer: območja naravnih vrednot, zavarovana območja, ekološko pomembna območja, posebna varstvena območja in posebna ohranitvena (območja NATURA 2000), varovalni gozdovi. Vsa območja varstva narave, razen območij habitatnih tipov so razvidna iz javnih evidenc in iz Prikaza stanja prostora.

(2) Pri načrtovanju posegov v prostor se upošteva usmeritve, izhodišča in pogoje za varstvo naravnih vrednot in zavarovanih območij ter ohranjanje biotske raznovrstnosti.

50. člen

(varstvo okolja in naravnih dobrin)

(1) Za vse posege, ki bodo domnevno povzročali prekomerne obremenitve okolja se v skladu s predpisi o varstvu okolja, izdela poročilo o vplivih na okolje in pridobi okoljevarstveno soglasje.

(2) Voda se kot naravna dobrina prvenstveno uporablja za oskrbo s pitno vodo. Varuje se obstoječe in potencialno pomembne vire in spodbuja varčno in smotno rabo pitne vode. Na območjih varstvenih pasov vodnih virov se upošteva pogoje iz občinskih predpisov.

(3) Na vodovarstvenih območjih vodnih virov, ki se nahajajo oziroma segajo na območje občine se pri izvajanju posegov upoštevajo določila predpisov o varovanju vodnih virov ter določila predpisa gospodarjenja na kmetijskih zemljiščih, kmetijah in posestvih na vodovarstvenem območju.

(4) Gozdove v občini se varuje v obstoječi velikosti, obliki in funkciji. Za vse posege v gozdna zemljišča se predhodno pridobi soglasje Zavoda za gozdove Slovenije.

(5) Kmetijska zemljišča varujemo pred spreminjanjem osnovne namenske rabe. Sprememba namenske rabe kmetijskih zemljišč je možna le s spremembo OPN ali na način, kot dopušča zakonodaja.

51. člen

(varstvo pred naravnimi in drugimi nesrečami)

(1) Pri graditvi objektov in pri drugih posegih v prostor se upošteva predpise, ki opredeljujejo ukrepe za zagotavljanje varnosti pred poplavami, erozijo in plazovi. Za zagotavljanje zaklanjanja ter varstva pred naravnimi in drugimi nesrečami se pri vseh posegih v prostor upošteva predpise s področja varstva pred naravnimi in drugimi nesrečami.

(2) Na poplavnem območju so prepovedane vse dejavnosti in vsi posegi v prostor, ki imajo lahko ob poplavi škodljiv vpliv na vode, vodna in priobalna zemljišča ali povečujejo poplavno ogroženost območja, razen posegov, ki so namenjeni varstvu pred škodljivim delovanjem voda. Na poplavnem območju je dopustna le rekonstrukcija, odstranitev, sprememba namembnosti in vzdrževanje obstoječih objektov in naprav. Za vsak poseg se preveri poplavno varnost območja in po potrebi predvidi ustrezne ukrepe v skladu s predpisom, ki določa omejitve in pogoje na poplavnih območjih. Pri tem se ne sme poslabšati stanje voda ali povečati poplavna ogroženost sosednjih območij. Za vsak tovrsten poseg na poplavnem območju se mora predhodno pridobiti vodno soglasje.

(3) Pri vseh posegih se upoštevajo pogoji za vzpodbujanje razvoja požarno nenevarnih tehnologij in posegov v prostor, ki zmanjšujejo ali preprečujejo nastanek požarov, uporabo požarno nevarnih snovi in tehnoloških postopkov ter preprečevanje širjenja požarov, vplive obstoječih in novih industrijskih objektov na načrtovanje novih naselij ter pogoje za prevoz ljudi in živali ter transport v cestnem, železniškem, cevnem, ladijskem in letalskem prometu.

(4) Pri gradnji večjih objektov in pri drugih večjih posegih se v projektni dokumentaciji preveri požarno ogroženost posameznega območja in po potrebi izdela oceno požarne ogroženosti ter predvidi ukrepe za preprečitev požara.

(5) Gradnja kletnih prostorov je izjemoma možna. Gradnja kletnih prostorov mora biti vodotesna izvedena na način, da ne more priti do vdora podtalne vode v kletne prostore. Prav tako mora investitor izvesti vse ukrepe, da ne pride do vdora površinskih in meteoritnih voda v kletne prostore. Kletni prostori ne smejo biti priključeni na kanalizacijske sisteme. Pri izvedbi kletnih prostorov sodelujejo investitor, projektant, izvajalec del, ter nadzornik nad gradnjo. Le ti nosijo tudi eventualno škodno odgovornost za povzročeno škodo, ki jo naredijo vode v kletnih prostorih.

(6) Na območju občine se pri gradnji objektov pridobi projektne pogoje, v katerih se določi kote gradnje objektov in soglasje, službe pristojne za vode.

(7) Zunanja meja priobalnega zemljišča pri reki Muri in reki Ledavi, ki sta vodi 1. reda, sega 15,0 m od meje vodnega zemljišča, pri ostalih potokih (Mokoš, Dobel) pa 5,0 m. Na vodnem in priobalnem zemljišču so posegi dovoljeni izjemoma v primerih, ki jih določajo predpisi o vodah.

52. člen

(obrambne potrebe)

Na območju občine ni območij in objektov za potrebe obrambe, zato posebni pogoji za obrambo niso določeni.

7. Skupni prostorski izvedbeni pogoji glede varovanja zdravja

53. člen

(varovanje zdravja)

(1) Objekti morajo biti zasnovani tako, da bo za bivalne objekte in objekte, v katerih se dalj časa zadržujejo ljudje, zagotovljena celoletna osončenost bivalnih prostorov vsaj 2 uri dnevno. Z vgradnjo sodobnih materialov mora biti zagotovljeno varstvo pred prekomernim hrupom, z orientacijo stavb pa omogočena zasebnost na posamezni parceli in v stanovanjski enoti.

(2) Za vsak samostojen bivalni in javni objekt se zagotovi dostop z javne ceste ali poti. Pri objektih, ki so istočasno namenjeni bivanju in poslovni ali proizvodni funkciji, so vhodi ločeni. Vhodi v javne objekte, prometne površine in dovozi ob njih morajo omogočati dostope in prehode invalidnim osebam v skladu s predpisi o zahtevah o projektiranju brez grajenih ovir. Zagotovi se tudi ustrezno/prilagojeno parkiranje.

54. člen

(varstvo zraka)

(1) Dejavnosti, ki pomembno vplivajo na kakovost zraka, je dovoljeno umeščati samo v območja, namenjena proizvodnim dejavnostim, kamor ni dovoljeno umeščati objektov z varovanimi prostori. Upravljalci naprav, ki so zavezanci za prve meritve emisij v zrak so dolžni poskrbeti za meritve emisij po potrebi izvajati obratovalni monitoring in po potrebi izvajati ustrezno zaščito in sanacijo.

(2) Pri novogradnjah in prenovah objektov se prednostno uporabijo obnovljivi viri energije in »čistejša« kuriva, prav tako se upoštevajo pogoji glede učinkovite rabe energije v stavbah.

(3) Izvede se energetska sanacija starih oziroma energetske potratnih javnih stavb. Novogradnje javnih stavb se izvedejo po principu nizkoenergetskih in pasivnih stavb.

(4) Spodbujajo se inovativni ukrepi za lokalno energetske oskrbo, kot so daljinski sistemi za ogrevanje, vključno s sistemi soproizvodnje toplote in električne energije. Spodbuja se pridobivanje električne energije in toplote iz geotermalne energije.

(5) Zagotovljeni morajo biti ustrezni odmiki virov neprijetnih vonjav (npr. večji hlevi, proizvodni objekti, biopilinarne ipd.) od stanovanjskih območij. Neprijetne vonjave iz teh objektov ne smejo motiti bivanja, dela in počitka v okoliških objektih z varovanimi prostori.

(6) Pri vseh posegih v prostor, predvsem pri lociranju objektov in naprav z agresivnejšimi dejavnostmi, ki povzročajo prekomerne emisije v zrak, se upošteva vse predpise, ki urejajo varstvo zraka.

55. člen

(varstvo pred hrupom)

(1) Območja varstva pred hrupom so določena v skladu z Uredbo o mejnih vrednostih kazalcev hrupa v okolju po podrobni namenski rabi prostora in njene spremembe (v nadaljevanju: Uredba).

(2) Na območjih poselitve se v skladu z Uredbo, za stanovanjske površine (SS) in površine za turizem (BT) ter vzgojno izobraževalne in zdravstvene ustanove, določa II. stopnja varstva pred hrupom.

(3) Na območjih poselitve se v skladu z Uredbo, za površine podeželskega naselja (SK), območja centralnih dejavnosti (C), območja športnih centrov (BC), območja zelenih površin (Z) in na površinah razpršene poselitve (A), določa III. stopnja varstva pred hrupom.

(4) Na območjih poselitve se v skladu z Uredbo, za območja proizvodnih dejavnosti (I), določa IV. stopnja varstva pred hrupom.

(5) Za območja prometnih površin (P), območja energetske infrastrukture (E), območja okoljske infrastrukture (O) in območja komunikacijske infrastrukture (T) se v skladu z Uredbo določa IV. stopnja varstva pred hrupom.

(6) Na območju odprtega prostora, razen na območjih, ki spadajo pod mirna območja na prostem, se v skladu z Uredbo določa IV. stopnja varstva pred hrupom.

(7) Za območja voda se za vse površine razen za površine vodne infrastrukture in površine na mirnem območju na prostem, določi III. stopnja varstva pred hrupom. Za površine vodne infrastrukture se določi IV. stopnja varstva pred hrupom.

(8) Na območjih IV. stopnje varstva pred hrupom je treba vse obstoječe stanovanjske objekte varovati ali urejati pod pogoji za III. stopnjo varstva pred hrupom.

(9) Novogradnje stavb z varovanimi prostori naj bodo od osi državnih cest po možnosti oddaljene v tolikšni meri, da ravni hrupa na najbolj izpostavljeni fasadi teh stavb zaradi prometa ne bodo presegle mejnih vrednosti kazalcev hrupa za infrastrukturne vire v nobenem obdobju dneva. V nasprotnem primeru je treba zagotoviti takšno razporeditev prostorov v stavbi, da bodo okna varovanih prostorov v stavbi na fasadah, ki so manj obremenjene s hrupom. Poleg tega je treba predvideti gradbene elemente zunanjih sten in stavbnega pohištva s takšno zvočno izoliranostjo, da bo v varovanih prostorih zagotovljeno izpolnjevanje zahtev predpisa o zaščiti pred hrupom v stavbah, ki se nanašajo na zaščito pred hrupom, ki ga povzročajo viri izven stavbe. Za zaščito funkcionalnih površin stavb z varovanimi prostori je smiselno v smeri proti regionalni cesti izvesti polne ograje.

55.a člen

(varstvo vodnih virov)

(1) Kakovostna in zdravstveno neoporečna voda se kot naravna dobrina prvenstveno uporablja za oskrbo prebivalstva s pitno vodo. Za večino prebivalstva na območju občine se zagotovi oskrba s kakovostno pitno vodo. Varuje se obstoječe in potencialno pomembne vire in spodbuja varčno in smotno rabo pitne vode.

(2) Pri vseh posegih v vodovarstvena območja vodnih virov se upošteva določila predpisov o varovanju vodnih virov. Hkrati je potrebno upoštevati določila predpisa gospodarjenja na kmetijskih zemljiščih, kmetijah in posestvih na vodovarstvenem območju.

55.b člen

(varstvo pred elektromagnetnim sevanjem)

(1) V občini je zgrajeno elektroenergetsko omrežje, ki sodi med nizko in visoko frekvenčne vire elektromagnetnega sevanja (v nadaljevanju: EMS), kjer se v primeru gradnje novih elektroenergetskih objektov upošteva naslednje stopnje varstva pred sevanjem:

– I. stopnja varstva pred sevanjem velja za I. območje, ki potrebuje povečano varstvo pred sevanjem. I. območje je območje bolnišnic, zdravilišč, okrevališč ter turističnih objektov, namenjenih bivanju in rekreaciji, čisto stanovanjsko območje, območje objektov vzgojno varstvenega in izobraževalnega programa ter programa osnovnega zdravstvenega varstva, območje igrišč ter javnih parkov, javnih zelenih in rekreacijskih površin, trgovsko-poslovno-stanovanjsko območje, ki je hkrati namenjeno bivanju in obrtnim ter podobnim proizvodnim dejavnostim, javno središče, kjer se opravljajo upravne, trgovske, storitvene ali gostinske dejavnosti, ter tisti predeli območja, namenjenega kmetijski dejavnosti, ki so hkrati namenjeni bivanju (v nadaljnjem besedilu: I. območje).

– II. stopnja varstva pred sevanjem velja za II. območje, kjer je dopusten poseg v okolje, ki je zaradi sevanja bolj moteč. II. območje je zlasti območje brez stanovanj, namenjeno industrijski ali obrtni ali drugi podobni proizvodni dejavnosti, transportni, skladiščni ali servisni dejavnosti ter vsa druga območja, ki niso v prejšnjem odstavku določena kot I. območje. II. stopnja varstva pred sevanjem velja tudi na površinah, ki so v I. območju namenjene javnemu cestnemu ali železniškemu prometu.

– V obstoječih objektih, ki bodo v vplivnem pasu EMS, se spremeni namembnost stanovanjskih objektov v rabo II. območja varstva pred elektromagnetnim sevanjem, ki izključuje stanovanja in dejavnosti, pri katerih se v objektu dalj časa zadržujejo ljudje. Na zemljiščih, ki so v vplivnem pasu EMS ni možna gradnja novih bivalnih objektov iz I. območja varstva pred elektromagnetnim sevanjem.

(2) V vplivno območje virov elektromagnetnega sevanja ni dovoljeno umeščati objektov z varovanimi prostori. Vplivna območja virov elektromagnetnega sevanja za varovanje zdravja ljudi segajo od središčne osi daljnovoda na višini 1 metra od tal v odvisnosti od nazivne napetosti in geometrij (tipa) daljnovoda oziroma drugega vira elektromagnetnega sevanja, in sicer za nadzemni daljnovod nazivne napetosti 400 kV tip ipilon 46 m na vsako stran osi in tip sod 42 m na vsako stran osi, za nadzemni daljnovod nazivne napetosti 200 kV tip jelka 24 m na vsako stran osi in tip sod 18 m na vsako stran osi, za nadzemni daljnovod nazivne napetosti 110 kV tip jelka, portal in donau 14 m na vsako stran osi in tip sod 11 m na vsako stran osi ter za zunanjo ograjo razdelilne transformatorske postaje nazivne napetosti 110 kV 15 m.

55.c člen

(svetlobno onesnaženje)

(1) Omeji se svetlobno onesnaženje v bivalnih območjih v naselju. Na podlagi Uredbe o mejnih vrednostih svetlobnega onesnaževanja okolja se pri gradnji nove javne razsvetljave uporabijo svetilke, katerih delež svetlobnega toka, ki seva navzgor, je enak 0 %, razen za razsvetljavo javnih površin ulic na območju kulturnega spomenika, kjer se lahko uporabijo svetilke, katerih delež svetlobnega toka, ki seva navzgor, ne presega 5 %, če je električna moč posamezne svetilke manjša od 20 W ali je povprečna osvetljenost javnih površin, ki jih osvetljuje razsvetljava s takimi svetilkami, ne presega 2 lx in je javna površina ulic, ki jo razsvetljuje razsvetljava, namenjena pešcem, kolesarjem in počasnemu prometu vozil s hitrostjo, ki ne presega 30 km/h. Tem zahtevam se morajo prilagoditi tudi svetilke obstoječe javne razsvetljave.

(2) Letna poraba elektrike vseh svetilk, ki so na območju občine vgrajene v razsvetljavo občinskih cest in razsvetljavo javnih površin, ki jih občina upravlja, izračunana na prebivalca s stalnim ali začasnim prebivališčem v tej občini, presega ciljno vrednost 45,81 kWh. Porabo električne energije za razsvetljavo občinskih cest in razsvetljavo javnih površin se zmanjša pod ciljno vrednost. V skladu z Lokalnim energetskega konceptom Občine Tišina je potrebno izvesti energetske pregled javne razsvetljave, pri pregledu pa se ugotovijo možnosti učinkovite rabe električne energije, kot so zamenjava svetil z energijsko varčnimi svetili, avtomatičen izklop ob določenih urah ipd.

(3) Pri omejitvah osvetljevanja varovanih prostorov se upoštevajo mejne vrednosti za osvetljenost, ki jo povzroča razsvetljava na oknih varovanih prostorov:

Okoljsko območje	Osvetljenost od sončnega zahoda do 24. ure	Osvetljenost od 24. ure do sončnega vzhoda
območje, ki je s predpisom določeno kot naravna vrednota	2 lx	0 lx 1 lx (samo za osvetljenost zaradi razsvetljave javne površine)
naselje, ki ni mesto	5 lx	1 lx
mesto	10 lx	2 lx

8. Omejitve za uporabo zemljišča na podlagi predpisov posameznih nosilcev prostora in drugi pogoji

56. člen

(tehnični in drugi pogoji gradnje objektov)

(1) Pri gradnji in prenovi objektov in naprav in pri razmestitvi objektov na posamezni parceli se upošteva tehnične zahteve sodobne gradnje. S smotno razporeditvijo stavb je treba zmanjšati stroške ogrevanja in hlajenja ter zmanjšati izgube energije. Pri tem se uporablja obnovljive vire energije (zbiralniki sončne energije in sončne svetlobe, izraba padavinske vode, izraba geotermalne vode, skupni energetske varčni sistemi). Priporoča se izraba padavinske vode za sanitarne namene.

(2) Pri projektiranju objektov in visokih naprav se upošteva projektni pospešek tal 0.100 [g].

(3) Za zaščito pred požarom se zagotovi:

– pogoje za varen umik ljudi in premoženja,

– požarno varnostne odmike med objekti oziroma ustrezno požarno ločitev objektov,

– dovozne poti za gasilska vozila, dostopne poti za gasilce, postavitvene površine in delovne površine za gasilska vozila v skladu z zahtevami standarda SIST DIN 14090 ali usklajeno z lokalno pristojno gasilsko enoto, kadar se jih ne da urediti v skladu s standardom SIST DIN 14090,

– vire za zadostno oskrbo z vodo za gašenje.

V skladu s predpisom s področja izdelave študije oziroma zasnove požarne varnosti se za gradnjo požarno manj zahtevnih objektov izdelava zasnova požarne varnosti, za gradnjo požarno zahtevnih objektov pa študija požarne varnosti. Za nezahtevne in enostavne objekte po predpisih o graditvi objektov, ki so požarno nezahtevni, se zasnova in študija požarne varnosti ne izdelujeta.

(4) Gradnja objektov mora biti taka, da s svojimi ureditvami posredno ali neposredno ne ogroža sosednje parcele oziroma sosednje nepremičnine.

(5) Na strehah objektov so prepovedane strehe z nezdružljivimi različnimi nakloni in slemenji, podaljšani, prirobljeni in polni čopi oziroma elementi, ki niso skladni z arhitekturno tipologijo območja. Prepovedani so dodatki na pročeljih objektov (večkotni izzidki, stolpiči, fasadni pomoli).

(6) Na območjih, kjer so dovoljene dvokapne strehe, ki se kombinirajo z ravnimi, se upošteva naslednje določilo: Ob dvokapnem, pretežnem delu objekta (ca. 2/3), so lahko deli stavbe z ravno ali enokapno streho, ki so višine največ do spodnjega roba zatrepa. Pri kombinaciji dvokapne strehe z ravno ali enokapno mora stavbna masa dvokapnega dela objekta na ulični strani vizualno prevladovati.

(7) Višina stanovanjske etaže je največ 3,0 m. Višina poslovne etaže 4,5 m oziroma se lahko prilagodi tehnologiji.

(8) Sakralni objekti, gasilski stolpi, športni objekti (tribune, stolpi) se oblikovno, višinsko prilagodijo namenu, strehe s poljubnim naklonom in kritino. Strehe prizidkov in izzidki k stavbam se lahko prilagodijo naklonu obstoječega objekta ali izvedejo v manjšem naklonu.

(9) Ne glede na določila odloka je možna gradnja stanovanjskih objektov v drugi vrsti, če je prva vrsta zapolnjena in je do predvidenega objekta v drugi vrsti zagotovljena dovozna pot na katero se lahko priključi parcela stavbnega zemljišča. Dvozna pot mora biti širine 4 m za en objekt oziroma 5,0 m za dva ali več objektov.

(10) Ostale obstoječe objekte in naprave izvedene na kmetijskih in gozdnih zemljiščih se lahko vzdržuje, rekonstruira in poruši (kužna znamenja, spomeniki, lovske preže, obvestilne prometne in neprometne signalizacije ...) v skladu z resornimi predpisi.

(11) Gradbena linija, je linija, na katero morajo biti z enim robom postavljeni novozgrajeni objekti, dovoljeni so le manjši odmiki delov fasad kot so – balkoni, manjši izzidki, vetrolovi, nastopne stopnice in podobno.

57. člen

(skupni pogoji za nezahtevne, enostavne,časne objekte ter obstoječe objekte)

(1) Enostavni, nezahtevni in začasni objekti imajo lahko ravne in enokapne strehe, kakor tudi strehe z nižjimi nakloni od predpisanih v posamezni EUP in pEUP, razen v primerih, če je za tovrstne objekte v členih odloka določeno drugače. Vrtne ute, paviljoni imajo lahko tudi šotorasto ali stožčasto streho s poljubnim naklonom. Nadstreški za avto imajo lahko tudi usločeno obliko.

(2) Nadstreški, terase, garaže in vetrolovi se lahko gradijo za, ob in pred objektom pod pogojem, da se upošteva prometno varnost in je v soglasju z upravljavcem ceste. Gradnja nadstreškov, teras, garaž za lastne potrebe in vetrolovov pred objektom je možna izven gradbene linije, vendar z najmanjšim odklikom 2 m od meje cestnega sveta, pod pogojem, da se upošteva prometno varnost in je v soglasju z upravljavcem ceste. Ograje, škarpe, dovozi, dvorišča, parkirišča, podporni zidovi, ipd. se gradijo v okolici objektov. Objekti, ki nimajo višine, pa se lahko gradijo do meje.

(3) Za objekte, ki se gradijo na kmetijskih in gozdnih zemljiščih kot funkcionalna navezava na obstoječe stavbno zemljišče, veljajo PIP-i iz EUP in pEUP, v kateri se nahaja kmetija, kmečko gospodarstvo. V kolikor gre za ureditev kmetijske dejavnosti v odprti krajini veljajo PIP- i, ki so predpisani za razpršeno poselitve z oznako PNRPA.

(4) Pri obstoječih objektih ter tudi pri objektih, kjer gre za pridobitev gradbenega dovoljenja za obstoječi objekt, ki je bil zgrajen do sprejetja predmetnih sprememb in dopolnitev OPN so dopustna odstopanja od predpisanih prostorsko izvedbenih pogojev (višina/etažnost, lega, velikost objekta oziroma faktor zazidanosti, oblika tlorisa, odstopanje od predpisanega naklona dvokapne strehe, smer slemena, orientacija objekta, strešna kritina, kolenčni zid, odmiki), če so zagotovljene minimalne tehnične zahteve za gradnjo določene vrste objektov ter bistvene zahteve glede mehanske odpornosti in stabilnosti ter varstva pred požarom in je poseg v soglasju z upravljavci GJl in nosilci urejanja prostora ter če objekt ne predstavlja degradacije v prostoru. V primeru pridobitve gradbenega dovoljenja za objekt, pri katerem gre za neskladnost izvedene gradnje z določbami tega prostorskega načrta, morajo v projektni dokumentaciji biti za izvedeno gradnjo navedene vse neskladnosti, navedene stopnje odstopanja vključno s podrobnimi strokovnimi utemeljitvami.

(5) Stavbe obstoječih dejavnosti, ki s tem aktom niso dovoljene v posamezni EUP in pEUP se lahko rekonstruira, vzdržuje in odstrani. Rekonstrukcija je možna v obstoječih gabaritih ali pod pogojem, da ni presežen faktor zazidanosti ter dejavnost ne povečujejo negativnih vplivov na okolje. Dejavnosti, za katere bi bilo potrebno izdelati presojo vplivov na okolje so prepovedane.

(6) Na območju stavbnih zemljišč namenjenih bivanju, se samostojno, pred gradnjo zahtevnih in manj zahtevnih objektov lahko gradijo naslednji nezahtevni in enostavni objekti: ute, lope, nadstrešek, gradbeni inženirski objekti in ter pomožni kmetijsko-gozdarski objekti.

58. člen

(možnost izdelave natečajnih rešitev)

(1) Strokovne rešitve prostorskih ureditev za OPPN, druge prostorske ureditve iz OPN-ja (kompleksnejše, reprezentativne in javne ureditve) ali na drugih območjih, če se za to izkaže potreba po tem, ko je bil sprejet OPN, se lahko tudi pridobijo z izdelavo variantnih rešitev ali z javnim natečajem.

(2) Variantne rešitve izdelava več različnih načrtovalcev (najmanj tri). Izdelane morajo biti tako, da jih je mogoče med seboj primerjati. V postopku priprave variantnih rešitev mora sodelovati predstavnik občine. Najustreznejšo variantno rešitev izbere za ta namen določena komisija, ki mora vključevati vsaj arhitekta in krajinskega arhitekta, potrdi pa jo pristojni organ občine.

(3) Kadar se strokovna rešitev prostorske ureditve pridobi z izdelavo variantnih rešitev, se za njihovo pripravo, vrednotenja in primerjave uporabljajo predpisi, ki urejajo vsebino, obliko in način priprave variantnih rešitev prostorskih ureditev.

(4) Javni natečaj se lahko izvede za strokovne rešitve prostorskih ureditev, kadar gre za načrtovanje prostorske ureditve ob javnih površinah ali javnim programom, za kompleksne prostorske ureditve, za prostorske ureditve v vplivnem območju prostorskih dominant ali za prostorske ureditve, ki so same prostorske dominante. Javni natečaj se izvede v skladu s predpisi, ki predpisujejo izvedbo javnih natečajev.

(5) Kadar načrtovane ureditve zajemajo zavarovana območja ali objekte kulturne dediščine, se mora pred izvedbo javnega natečaja pridobiti natečajne podloge organa pristojnega za varstvo kulturne dediščine.«

IV. KONČNE DOLOČBE

3. člen

(dokončanje postopkov)

Upravne postopke za pridobitev gradbenega dovoljenja za gradnjo in druge posege v prostor, ki so se pričeli na podlagi Občinskega prostorskega načrta Občine Tišina, se konča na podlagi navedenega akta.

4. člen

(hramba aktov)

Prostorski načrt je shranjen in na vpogled na Občini Tišina, področni upravni enoti in ministrstvu pristojno za prostor.

5. člen

(nadzor)

Nadzor nad izvajanjem tega odloka izvajajo pristojne inšpekcijske službe.

6. člen

Z uveljavitvijo Odloka o spremembah in dopolnitvah Odloka o občinskem prostorskem načrtu Občine Tišina SD OPN 1 prenehajo veljati določbe 59., 60. in 61. člena Odloka o občinskem prostorskem načrtu Občine Tišina (Uradni list RS, št. 5/10).

7. člen

(veljavnost)

Ta odlok začne veljati petnajsti dan po objavi v Uradnem listu Republike Slovenije.

Št. 007-0018/2017

Tišina, dne 24. aprila 2017

Župan
Občine Tišina
Franc Horvat l.r.

Vrsta objekta	SK	SS	CD	CU	IG	IK	BC	BD	ZP	ZS	ZD	ZK	P	T	O	A	K1	K2	G	VC	VI
Objekt za oglaševanje:																					
- nezahtevni: oglasna površina od 12 m ² do 40 m ² , višina do 6 m																					
- enostavni: oglasna površina do 12 m ² , višina do 5 m																					
	+ ⁸	+ ⁸	+ ⁸	+ ⁸	+ ⁸	+ ⁸	+ ⁸	+	+ ⁸	+ ⁸	+ ⁸		+ ⁸		+ ⁸	+ ⁸					
Objekt za rejo živali:																					
- nezahtevni: stavbe: površina do 100 m ² , ribogojnice: prostornina do 2000 m ³																					
- enostavni: noben																					
hlev	+					+										+					
svinjak	+					+										+					
perutninska farma	+					+										+					
staja	+					+	+ ¹⁰				+					+		+			
kobilarna	+					+	+ ¹⁰									+					
čebeljak	+					+	+ ¹⁰				+					+	+ ⁹	+ ⁹	+		
ribogojnica	+					+					+					+					+
Pomožni kmetijsko-gozdarski objekt:																					
- nezahtevni: stavbe: površina do 150 m ² , višina do 6 m, stolpni silos: višina od 5 do 10 m, gradb. inž. obj.: višina od 5 do 10 m, dvojni kozolec: površina do 150 m ² , zbiralnik gnojevke in gnojnice: do 1000 m ³																					
- enostavni: stavbe pritične, enoetažne, površina do vključno: površina do 40 m ² , stolpni silosi: višina do 5 m, gradb. inž. obj.: višina do 5 m, gozdne prometnice: vse, dvojni kozolec: površina do 40 m ² , zbiralnik gnojevke in gnojnice: noben																					
kozolec																					
kmečka lopa	+	+				+		+ ¹⁰								+	+ ³	+ ³			
pastirski stan						+										+					
grajeni rastlinjak	+					+										+	+ ³	+ ³			
silos	+					+		+ ¹⁰								+	+ ³	+ ³			
skedenj	+					+										+	+ ³	+ ³			
senik	+					+										+	+ ³	+ ³			
kašča						+		+ ¹⁰								+	+ ³	+ ³			
gnojišče	+					+										+	+ ³	+ ³			
koruznjak	+					+										+	+ ³	+ ³			
klet						+		+								+					
vinska klet	+	+				+										+					
pokrito skladišče za lesna goriva	+	+				+										+	+ ³	+ ³			
zbiralnik gnojnice in gnojevke	+					+										+	+ ³	+ ³			
napajalno korito	+					+		+ ¹⁰								+	+ ³	+ ³			
krmišče	+					+		+ ¹⁰								+	+ ³	+ ³			+
hlevski izpust	+					+		+ ¹⁰								+	+ ³	+ ³			
grajeno molzišče	+					+		+ ¹⁰								+	+ ³	+ ³			
grajena obora	+					+		+ ¹⁰								+	+ ³	+ ³			+

Vrsta objekta	SK	SS	CD	CU	IG	IK	BC	BD	ZP	ZS	ZD	ZK	P	T	O	A	K1	K2	G	VC	VI
grajena ograja za pašo živine	+					+		+ ¹⁰								+	+	+			
grajena ograja ter opora za trajne nasade	+					+										+	+	+			
grajena poljska pot	+ ¹¹					+ ¹¹									+ ¹¹	+ ¹¹	+	+	+ ¹¹		
grajena gozdna prometnica	+ ¹¹					+ ¹¹									+ ¹¹	+ ¹¹	+	+	+		
Objekt za kmetijske proizvode in dopolnilno dejavnost:																					
- nezahtevnii: površina do 80 m ²																					
- enostavni: noben																					
zidanica	+															+					
sirarna	+	+		+		+		+								+					
sušilnica sadja in rib	+	+		+		+		+								+					
oljarna	+	+		+		+		+								+					
kisarna	+	+		+		+		+								+					
mlin	+					+		+								+					
Pomožni komunalni objekti:																					
- nezahtevnii: noben																					
- enostavni: vsi																					
revizijski in drugi jašek	+	+	+	+	+	+	+	+	+	+	+	+	+	+	+	+	+	+	+	+	+
hidrant	+	+	+	+	+	+	+	+	+	+	+	+	+	+	+	+	+	+	+	+	+
črpališče	+	+	+	+	+	+	+	+	+	+	+	+	+	+	+	+	+	+	+	+	+
grajeni oljni lovilnik, lovilnik maščob	+	+	+	+	+	+	+	+	+	+	+	+	+	+	+	+	+	+	+	+	+
ponikovalnik	+	+	+	+	+	+	+	+	+	+	+	+	+	+	+	+	+	+	+	+	+
prečrpalna postaja	+	+	+	+	+	+	+	+	+	+	+	+	+	+	+	+	+	+	+	+	+
merilna in regulacijska postaja	+	+	+	+	+	+	+	+	+	+	+	+	+	+	+	+	+	+	+	+	+
ekološki otok	+	+	+	+	+	+	+	+	+	+	+	+	+	+	+	+	+	+	+	+	+
Pomožni letališki, pristaniški objekt in objekt na smučišču:																					
- nezahtevnii: noben																					
- enostavni: stavbe: površina do 40 m ² , gradbeno inženirski objekti: vsi																					
objekt navigacije zračnega prometa, svetlobni navigacijski objekt, pomožni objekti za obratovanje letališča, objekti in naprave za varovanje																					
privez, ograja, pristaniška razsvetljava, objekt komunalne infrastrukture	+	+	+	+			+	+	+	+	+	+				+			+ ²³	+	
objekt za obratovanje smučišča, prostor za nadzor delovanja smučišča, objekt za priložno skladišče, razsvetljava, naprave za zasneževanje																					
Pomožni objekti za varstvo pred naravnimi in drugimi nesrečami, za spremljanje stanja okolja in naravnih pojavov:																					

Vrsta objekta														VI						
SK	SS	CD	CU	IG	IK	BC	BD	ZP	ZS	ZD	ZK	P	T	O	A	K1	K2	G	VC	
- nezahtevni: noben																				
- enostavni: stavbe: površina do 40 m², gradbeno inženirski objekti: vsi																				
zaklon, zaklonnik, vadbeni prostor, plezalni objekt, vadbeni bunker, vadbišče na prostem, vojaško strelišče	+	+	+	+	+	+	+	+	+	+	+							+		
objekti za monitoring kakovosti zraka, površinskih in podzemnih voda	+	+	+	+	+	+	+	+	+	+	+	+	+	+	+	+	+	+	+	+
objekt za opazovanje neba	+	+	+	+	+	+	+	+	+	+	+	+	+	+	+	+	+	+	+	+
objekt za spremljanje seizmičnosti	+	+	+	+	+	+	+	+	+	+	+	+	+	+	+	+	+	+	+	+
Začasni objekti																				
	+	+	+	+	+	+	+	+	+	+	+				+	+	+	+	+	+

Opombe:

- vsi - da se v določeno kategorijo vrst objektov uvrščajo vsi objekti določene vrste (oznaka »vsi«), to pomeni, da so vsi objekti te vrste brezpogojno enostavni oziroma nezahtevni, razen če izpolnjujejo pogoje za zahteven objekt ali če je v besedilu uredbe izrecno določena izjema za določeno vrsto objektov (npr. prefabricirani proizvodi),

- noben - da se v določeno kategorijo vrst objektov ne uvršča noben objekt določene vrste (oznaka »noben«), to pomeni, da noben objekt te vrste ni enostaven ali nezahteven objekt.

- 1 - ob nestanovanjskih in večstanovanjskih, kot skupna ureditev,
- 2 - na zelenih površinah le montažni in prtilični objekti,
- 3 - na kmetijskih zemljiščih se lahko gradi enostavne in nezahtevne pomožne kmetijsko-gozdarske objekte v skladu z uredbo, ki ureja vrste objektov glede na zahtevnost, razen zidanic in vinskih kleti. Nezahtevne objekte lahko gradi investitor, ki ima v lasti oziroma zakupu najmanj 1 ha zemljišč, ki so glede na evidenco dejanske rabe zemljišč uvrščena med njive in vrtove, travniške površine, trajne nasade in druge kmetijske površine, ali najmanj 5.000 m² zemljišč, ki so glede na evidenco dejanske rabe zemljišč uvrščena med trajne nasade. Enostavne kmetijsko gozdarske objekte ob PNRP SK, IK in A, ki ne spadajo h kmetijam in kmetijskim gospodarstvom, se lahko umešča na robovih stavbnih zemljišč v max. oddaljenosti od stavbnega zemljišča 25 m. Ob PNRP, ki niso SK, IK ali A se lahko postavi le kmečka lopa in objekt za lesna goriva (največ en objekt iz vrste enostavnih objektov) v max. oddaljenosti od stavbnega zemljišča 10 m.
- 6 - dopustna je utrditev obstoječih dovoznih poti,
- 8 - v skladu z odlokom o plakatiranju,
- 9 - čebeljak, to je lesen enoetažen prtilični objekt na točkovnih temeljih, namenjen gojenju čebel, tlorisne površine do vključno 40 m². Obstoječi grajeni se lahko vzdržujejo, rekonstruirajo in odstranijo.
- 10 - za turistične namene,
- 11 - če gre za funkcionalno povezavo poti in priključevanje na javno cesto,
- 12 - objekte, ki se uvrščajo med majhne stavbe, kot dopolnitev obstoječe pozidave, ter sosedske ograje in podpome zidove je dopustno postaviti na zemljišču, ki je bilo pri izdaji dovoljenja za gradnjo z lokacijo in gradbeno dokumentacijo določeno kot pripadajoče funkcionalno zemljišče k objektu,

- 13 - le pri izvedbi agromelioracij,
- 14 - pod pogojem, da ni urejenega priklopa oziroma ni možen priklop na javno kanalizacijsko omrežje in je v soglasju z izvajalcem javne službe,
- 15 - dopustna je postavitev ograje na zemljišču, ki je bilo pri izdaji dovoljenja za gradnjo z lokacijsko ali gradbeno dokumentacijo določeno kot pripadajoče funkcionalno zemljišče k objektu,
- 16 - dopustno le ob rekonstrukciji lokalne ceste,
- 17 - dopustna le nadkrita čakalnica na postajališču kot enostavni objekt, in sicer le ob rekonstrukciji lokalne ceste,
- 19 - pod pogojem, da je namenjeno dejavnosti na območju,
- 21 - samo zaklon in zaklonik,
- 22 - samo poligon za kolesarje, če je skladno z Conacijo gozdnega prostora iz vidika turizma in rekreacije ter v soglasju z ZGS-ja in lastnikom.
- 23 - ograja dopustna le pod pogoji Zakona o gozdovih,
- 24 - za območje kmetijskih zemljišč so začasni objekti navedeni v 45. členu odloka.

Skupni prostorsko izvedbeni pogoji za gradnjo nezahtevnih, enostavnih objektov ter začasnih objektov

a) Splošno

- (1) Gradnje nezahtevnih in enostavnih objektov je možna po predpisih o vrsti objektov glede na zahtevnost. Vrsta objektov, ki se lahko gradi na posamezni PNRP je določena v tabeli te priloge: Nezahtevni in enostavni objekti, če izpolnjujejo pogoje za gradnjo nezahtevnih in enostavnih objektov iz uredbe.
- (2) Oblikovanje enostavnih objektov in uporaba materialov na njih mora biti skladna s primarnim ali obstoječim objektom na območju gradnje.
- (3) Vsi nezahtevni in enostavni objekti morajo biti od meje sosednjega zemljišča oddaljeni najmanj 1,0 m od najbolj izpostavljenega dela objekta oz. manj ali na parcelno mejo, če s tem soglaša sosed. Podzemni pomožni infrastrukturni objekti morajo biti od parcelne meje oddaljeni 0,5 m oz. manj ali na parcelno mejo, če s tem soglaša sosed.
- (4) Nezahtevni in enostavni objekti se lahko gradijo samostojno na zemljišču ali kot prizidek k primarnemu objektu, pod pogojem, da ni presežen faktor zazidanosti (če je predpisan) in da imajo svoje konstrukcijske elemente.
- (5) Nezahtevni in enostavni objekti imajo lahko samostojne priključke.

b) Stavbe manjših dimenzij in stavbe kot dopolnitev obstoječe pozidave

- (1) Steklenjak za gojenje rastlin, skladišče, savna, fitness, letna kuhinja, lopa, drvarnica, ne smejo biti postavljeni na ulično stran.
- (2) Majhna stavba se lahko izvede v pritlični, enoetažni izvedbi, ki ni namenjena prebivanju.

c) Pomožni objekt v javni rabi

- (1) Postavitev urbane opreme mora zagotavljati take prostorske ureditve površin za pešce, ki omogočajo uporabo vsem ljudem, ne glede na stopnjo njihove telesne zmogljivosti. Funkcionalno oviranim osebam mora biti omogočeno samostojno gibanje.
- (2) Postavitev urbane opreme ne sme ovirati vzdrževanja infrastrukturnega omrežja.
- (3) Objekti na območju urejanja morajo biti enotno in kakovostno oblikovani. V celotni občini morajo biti kioski in stojnice enake izvedbe in enake barve. Tipški kontejnerji (razen kakovostno oblikovani) ali plastični kioski so prepovedani.
- (4) Objekt za oglaševanje: reklamni stolp, svetlobne vitrine, svetlobni stolpi, plakatni pano pa veliki pano, plakatna tabla, tabla, obešanka, zastava. Ne smejo biti postavljeni nad slemenom hiše. Nad vhodi in izlozbi morajo biti najmanj 2.5 m visoko nad pohodno površino.
- (5) Spominska obeležja morajo biti locirana tako, da ne ovirajo funkcionalno ovirane osebe ter ne ovirajo vzdrževanja infrastrukturnega omrežja. Priporočena je postavitvev na začetku ali koncu naselja ali drugih javnih površinah.

d) Ograje in podporni zidovi

- (1) Ograja se postavi znotraj parcele ali na meji, če se tako sporazumeta oba sosedata oz. ograje se urejajo skladno z določili tega odloka.
- (2) Sem niso uvrščene protihrupne ograje, ki so del cestnega ali železniškega sveta (Zakon o cestah in Zakon o varnosti v železniškem prometu).
- (3) Oporni zid je konstrukcija med dvema višinama zemljišča, ki preprečuje premik (zdrs) zemljine. Pri računanju višine podpornega zidu z ograjo se upošteva le merilo za podporni zid.
- (4) Protihrupne ograje – v primeru postavitve na območju varovanih pogledov na zavarovane objekte kulturne dediščine, na naravne vrednote in na silhuete naselij morajo biti transparentne. Če je ograja transparentna, mora imeti ustrezne oznake za preprečevanje možnega zaletavanja ptic.

e) Mala komunalna čistilna naprava in greznica

- (1) Mala komunalna čistilna naprava je naprava za čiščenje komunalne odpadne vode v kateri se komunalna odpadna voda zaradi njenega čiščenja obdeluje z biološko razgradnjo skladno s skupino standardov SIST EN 12255 in skupino standardov SIST EN 12566 ali z naravnim prezračevanjem s pomočjo rastiin v rastlinski čistilni napravi z vertikalnim tokom.
- (2) Nepretočna greznica je vodotesen zbiralnik za komunalno odpadno vodo, iz katerega se odvaja komunalna odpadna voda v čiščenje oziroma obdelavo na komunalno čistilno napravo.

f) Rezervoar

Rezervoar za vodo se ne sme biti vidno izpostavljen. Lociran ne sme biti pred hišo oz. postavljen na stan glavne ceste razen, če je vkopan.

g) Priključek na objekte GJ1 in daljinsko ogrevanje

(1) Prostorske ureditve prometne infrastrukture morajo biti načrtovane tako, da omogočajo uporabo vsem ljudem, ne glede na stopnjo njihove telesne zmogljivosti. Funkcionalno oviranim osebam mora biti omogočeno samostojno gibanje po vseh površinah, ki so namenjene pešcem. Elementi cestne, železniške, pomorske, letalske in žičniške infrastrukture ne smejo pomeniti nevarnosti pri gibanju na tistih površinah, ki so namenjene pešcem. Te površine morajo biti tudi brez grajenih in komunikacijskih ovir. Funkcionalno oviranim osebam mora biti zagotovljen dostop do vseh vrst javnih objektov in stanovanjskih stavb.

(2) Na prometnih površinah je možna gradnja nezahtevnih in enostavnih objektov v soglasju z upravljavcem objekta.

(3) Objekt javne razsvetljave – imeti mora enotno oblikovane elemente vzdolž ene cestne poteze. Pri lociranju drogov je treba upoštevati vse predpisane varovalne odmike od prometnih površin (od vozišča, od kolesarske steze, itd.). Drogovi naj ne segajo v svetli prometni profil in naj funkcionirajo kot element delitve skupnih prometnih površin. Kjer je ob vozišču le pločnik širine do 2,0 m je treba drog postaviti ob ograje oz. na zunanji rob cestišča. Temelj objekta javne razsvetljave je treba postaviti tako globoko, da ne bo oviral nivoletnega poteka obvoziščnih površin nad njim oziroma preprečeval postavitve ograj med javnim in nejavnim svetom. Priporočamo uporabo standardnih kandelabrov, svetilk in omaric za javno razsvetljavo.

(4) Transformatorska postaja – pri postavitvi je treba upoštevati morfologijo naselja in gradbene meje obstoječe zazidave.

(5) Pri postavitvi baznih postaj se upošteva določila iz odloka.

h) Samostojno parkirišče

Parkirišče kot samostojen objekt, vključno z dovozi, kamor ne spada izvedba del za ureditev dvorišča in vrta.

i) Kolesarska pot, pešpot, gozdna pot

Sem ne spada kolesarska pot ali pešpot, ki je del cestnega sveta.

j) Pomol

(1) Grajen pomol, namenjen privezu posameznega plovila ali ribolovu.

(2) Grajen pomol na tekočih in stoječih celinskih vodah, s privezi, kamor ne spada plavajoči pomol – ponton, ki ni objekt.

k) Športno igrišče na prostem

Športno igrišče na prostem je grajena ali utrjena površina, ki ni izvedena v obliki stadiona in nima spremljajočih objektov ali tribun, sem ne spada travnata površina za igre na prostem (ni objekt).

l) Objekt za rejo živali, pomožni kmetijsko-gozdarski objekti, objekti za kmetijske proizvode in dopolnilno dejavnost

(1) Objekt za rejo živali je enoleten objekt, namenjen reji živali. Sem ne spada premični čebeljak.

(2) Pomožni kmetijsko-gozdarski objekt so objekti, namenjeni kmetijski pridelavi, gozdarskim opravilom in vrtnarjenju, ki niso namenjena prebivanju.

(3) Objekti za kmetijske proizvode in dopolnilno dejavnost so objekti, ki niso namenjeni prebivanju. Sem ne spada pomožna kmetijsko-gozdarska oprema, ki ni objekt oziroma ni grajena (npr. brajda, klopotec, kol, količek, žična opora, opora za mrežo proti ptičem, obora, ograja za pašo živine, ograja ter opora za trajne nasade), negrajena gozdna prometnica, poljska pot, premični tunel in nadkritje, zaščitna mreža, lovska preža.

(4) Strehe na kmetijskih/gozdarskih enostavnih in nezahtevnih objektih so predpisane za vsako enoto urejanja posebej. Velikost in višina se upoštevata iz predpisa o vrstah objektov glede na zahtevnost. Pri oblikovanju tovrstnih objektov v odprti krajini se upoštevata značilnosti arhitekturne tipike območja.

m) Pomožni komunalni objekt

(1) Ekološki otoki so postavljeni lahko le ob javni cesti, kjer je možno zaustavljanje osebnih in tovornih vozil.

(2) Sem ne spada bazen za gašenje požara, pomožni objekt na plinovodu, vročevodu, parovodu in toplovodu.

o) Začasni objekti

(1) Odprti sezonski gostinski vrt, to je posebej urejeno zemljišče kot del gostinskega obrata, če je tlorisna površina zemljišča največ 50 m² in višina najvišje točke največ 4 m, merjeno od najnižje točke objekta.

(2) Pokriti prostor z napihljivo konstrukcijo ali v montažnem šotoru, če je njegova tlorisna površina do 500 m², višina najvišje točke 6 m, merjeno od najnižje točke objekta; tlorisna površina je lahko večja, če ima šotor ustrezen certifikat oziroma izjavo proizvajalca, da je izdelan v skladu s standardom o začasnih

- objektih DSIST EN 13782, oziroma, dokler ta standard še ni izdan kot evropski, privzeti standard PSIST prEN 13782:2001 – Naprave in konstrukcije začasne objekte in zabavišne parke.
- (3) Oder z nadstreškom, če je njegova tlorisna površina do 30 m², višina najvišje točke do 6 m, merjeno od najnižje točke objekta, razpon nosilnih delov pa do 3 m, in če ta razpon presega 3 m, morajo biti sestavljeni iz montažnih elementov.
- (4) Pokriti prireditveni prostor, kamor sodi tudi športno igrišče, z napiljivo konstrukcijo ali v montažnem šotoru, vključno s sanitarnimi prostori, če je njegova tlorisna površina do 500 m² oziroma več, če ima šotor certifikat.
- (5) Cirkus, to je prireditveni prostor v montažnem šotoru (arena s tribunami za gledalce) in ograjeno zunanjo površino, namenjeno potujočemu zabavišču, če so šotor in drugi objekti montažni.
- (6) Začasna tribuna za gledalce na prostem, če je njena tlorisna površina največ 1000 m² in višina najvišje točke največ 6 m, merjeno od najnižje povprečne točke terena.
- (7) Objekti, namenjeni začasnemu skladiščenju nenevarnih snovi, če bruto površina teh objektov ne presega 15 m² in je višina najvišje točke največ 4 m, merjeno od najnižje točke objekta, katerega streha je hkrati strop nad prostorom.
- (8) Kiosk oz. tipski zabojnik.
- (9) Pomoč, to je vstopno-izstopno mesto za pristajanje in kratkotrajni privez čolnov.
- (10) Za urejanje kampa je potrebno uporabljati naravne materiale.
- (11) Za potrebe prireditve morajo biti predvidene parkirne površine zadostne kapacitete (glede na pričakovan obisk). Parkirne površine naj bodo čim bližje kraju prireditve in čim bolj koncentrirane.
- (12) Začasni objekti namenjeni skladiščenju ne smejo biti postavljeni na ulično stran objekta.
- (13) Začasni objekti se obravnavajo po postopku, ki je predpisan za enostavne objekte, pod pogojem, da ima investitor pridobljeno soglasje občine in soglasje lastnika ali upravljavca zemljišča. Začasni objekt je treba odstraniti po poteku časa, za katerega je bil zgrajen, najpozneje pa v šestih mesecih od začetka gradnje. Po odstranitvi je treba vzpostaviti prvotno stanje na zemljišču, na katerem je bil zgrajen.

VELIKA POLANA

1317. Odlok o občinskem podrobnem prostorskem načrtu za enote urejanja prostora MP 5, MP 7 in MP 8 – kmetijsko gospodarska cona

Na podlagi 61. člena Zakona o prostorskem načrtovanju (Uradni list RS, št. 33/07, 70/08 – ZVO-1B, 108/09, 80/10 – ZUPUDPP, 43/11 – ZKZ-C, 57/12, 57/12 – ZUPUDPP-A, 109/12 in 14/15 – ZUUJFO) in 15. člena Statuta Občine Velika Polana (Uradni list RS, št. 44/99, 52/03 in 89/13) je Občinski svet Občine Velika Polana na 13. seji dne 18. 4. 2017 sprejel

O D L O K

o občinskem podrobnem prostorskem načrtu za enote urejanja prostora MP 5, MP 7 in MP 8 – kmetijsko gospodarska cona

1 UVODNE DOLOČBE

1. člen

(predmet odloka)

S tem odlokom se sprejme Občinski podrobni prostorski načrt za enote urejanja prostora MP 5, MP 7 in MP 8 – kmetijsko gospodarska cona (v nadaljnjem besedilu: občinski podrobni prostorski načrt).

2. člen

(vsebina odloka)

Ta odlok določa območje občinskega podrobnega prostorskega načrta, prostorsko ureditev, ki je načrtovana z občinskim podrobnim prostorskim načrtom, umestitev načrtovane ureditve v prostor, zasnovi projektnih rešitev in pogojev glede priključevanja objektov na gospodarsko javno infrastrukturo in grajeno javno dobro, rešitve in ukrepe za celostno ohranjanje kulturne dediščine, rešitve in ukrepe za varovanje okolja, naravnih virov ter ohranjanja narave, rešitve in ukrepe za obrambo ter varstvo pred naravnimi in drugimi nesrečami, vključno z varstvom pred požarom, etapnost izvedbe prostorske ureditve, velikost dopustnih odstopanj od funkcionalnih, oblikovalskih in tehničnih rešitev, druge pogoje in zahteve za izvajanje občinskega podrobnega prostorskega načrta ter usmeritve za določitev meril in pogojev po prenehanju veljavnosti občinskega podrobnega prostorskega načrta.

3. člen

(vsebina občinskega podrobnega prostorskega načrta)

(1) Občinski podrobni prostorski načrt vsebuje tekstualni in grafični del.

(2) Tekstualni del občinskega podrobnega prostorskega načrta vsebuje besedilo odloka.

(3) Grafični del občinskega podrobnega prostorskega načrta vsebuje naslednje grafične načrte:

– izsek iz grafičnega načrta kartografskega dela občinskega prostorskega načrta s prikazom lege prostorske ureditve na širšem območju v merilu 1:2000,

– območje občinskega podrobnega prostorskega načrta z obstoječim parcelnim stanjem v merilu 1:1000,

– prikaz vplivov in povezav s sosednjimi območji v merilu 1:1000,

– zazidalna oziroma ureditvena situacija v merilu 1:1000,

– prikaz ureditev glede poteka omrežij in priključevanja objektov na gospodarsko javno infrastrukturo ter grajeno javno dobro v merilu 1:1000,

– prikaz ureditev, potrebnih za obrambo ter varstvo pred naravnimi in drugimi nesrečami, vključno z varstvom pred požarom v merilu 1:1000,

– načrt parcelacije v merilu 1:1000.

4. člen

(priloge občinskega podrobnega prostorskega načrta)

Občinski podrobni prostorski načrt ima naslednje priloge:

– izvleček iz hierarhično višjega prostorskega akta,

– prikaz stanja prostora,

– strokovne podlage, na katerih temeljijo rešitve občinskega podrobnega prostorskega načrta,

– smernice in mnenja,

– obrazložitve in utemeljitve občinskega podrobnega prostorskega načrta,

– povzetek za javnost.

2 OBMOČJE OBČINSKEGA PODROBNEGA PROSTORSKEGA NAČRTA

5. člen

(območje občinskega podrobnega prostorskega načrta)

(1) Območje občinskega podrobnega prostorskega načrta leži v k.o. Mala Polana, severno od naselja Velika Polana med lokalno cesto na severu in vodotokom Črnc na jugu.

(2) Območje občinskega podrobnega prostorskega načrta obsega enote urejanja prostora MP 5, MP 7 in MP 8. Za izvedbo načrtovane prostorske ureditve bodo potrebne tudi prostorske ureditve na sosednjih območjih, zato sta k območju občinskega podrobnega prostorskega načrta priključena tudi dela enot urejanja prostora MP 6 in EU 23. Površina območja občinskega podrobnega prostorskega načrta meri cca 14 ha.

(3) Območje občinskega podrobnega prostorskega načrta je v večji meri nepozidano in je v naravi travnik oziroma njive. Na južnem delu območja občinskega podrobnega prostorskega načrta poteka jarek, na vzhodnem delu pa dovozna pot od lokalne ceste do čistilne naprave. Ob dovozni poti poteka do čistilne naprave tudi kanalizacija in komunikacijsko omrežje, po južnem delu območja občinskega podrobnega prostorskega načrta pa še srednjenapetostni kablovod do čistilne naprave, kabliran s srednjenapetostnega prostozračnega daljnovoda, ki prečka zahodni del območja občinskega podrobnega prostorskega načrta. Vodovod se nahaja ob občinskih cestah, to je ob severu in zahodu območja občinskega podrobnega prostorskega načrta.

(4) Območje občinskega podrobnega prostorskega načrta leži na poplavnem območju vodotoka Črnc, v večjem delu na območju majhne poplavne nevarnosti. Jarek je evidentiran kot naravna vrednota IŠ 6956 Črnc, celotno območje občinskega podrobnega prostorskega načrta pa kot ekološko pomembno območje ID 42100 Mura – Radmožanci in posebno območje varstva SI5000010 Mura.

3 PROSTORSKA UREDITEV, KI JE NAČRTOVANA Z OBČINSKIM PODROBNIM PROSTORSKIM NAČRTOM

6. člen

(načrtovana prostorska ureditev)

Z občinskim podrobnim prostorskim načrtom je načrtovana:

– gradnja stavbe za rastlinsko pridelavo – rastlinjaka s spremljajočim skladiščem, hladilnico, namakalnico, prede-lovalnico, pakirnico, prodajalno, kotlovnico, strojnico, upravo itd.; zbiralnika padavinskih voda – lagune, zalogovnika tople vode, parkirišča, pristopov do objektov in zemljišča, funkcionalnih prometnih površin, nakladalne rampe, transformatorske postaje;

– gradnja stavb namenjenih obrtnim, proizvodnim, servisnim, storitvenim, skladiščnim, trgovskim ali poslovnim dejavnostim;

– gradnja priključkov na javno cesto, javni vodovod, javno kanalizacijo, elektroenergetsko omrežje, komunikacijsko omrežje;

- druge zunanje ureditve;
- ureditev zelenih površin ob jarku;
- delna prestavitve in delno kanaliziranje jarka;
- ozelenitev obroba območja občinskega podrobnega prostorskega načrta.

4 UMESTITEV NAČRTOVANE UREDITVE V PROSTOR

4.1 Vplivi in povezave prostorske ureditve s sosednjimi območji

7. člen

(vplivi in povezave prostorske ureditve s sosednjimi območji)

(1) Zahodni in severni del območja občinskega podrobnega prostorskega načrta sega v 4,00 m varovalni pas občinskih cest. V varovalnem pasu javnih cest so posegi dovoljeni le s soglasjem upravljavca ceste.

(2) Južni del območja občinskega podrobnega prostorskega načrta sega na 5,00 m priobalno zemljišče potoka Črmec. Na priobalnem zemljišču so dovoljeni le posegi, ki so v skladu s predpisi s področja upravljanja voda.

(3) Za povezavo prostorske ureditve s sosednjim območjem na jugu se zgradi premostitveni objekt čez potok Črmec.

(4) Za priključevanje prostorske ureditve na prometno, okoljsko, energetsko in komunikacijsko infrastrukturo, ki poteka oziroma leži na sosednjih območjih, se zgradijo ustrezni priključki oziroma vodi.

4.2 Rešitve načrtovanih objektov in površin

8. člen

(rešitve načrtovanih objektov in površin)

(1) Načrtovana stavba za rastlinsko pridelavo – rastlinjak je v prostor umeščena vzporedno s severno mejo območja občinskega podrobnega prostorskega načrta. Pretežni del rastlinjaka je steklenjak, v/ob severni del rastlinjaka so umeščeni skladišče, hladilnica, namakalnica, predelovalnica, pakirnica, prodajalna, kotlovnica, strojnica, uprava, zalogovnik za toplo vodo, pristopi do objektov, funkcionalna prometna površina z obračališčem in parkiriščem, ki se lahko nadkrije z nadstrešnico, nakladalna rampa, cestni priključek, transformatorska postaja itd. Ob južnem delu rastlinjaka sta v prostor umeščena zbiralnica padavinskih voda – laguni, ki se lahko nadkrijeta z nadstrešnico.

(2) Načrtovane stavbe za obrtne, proizvodne, servisne, storitvene, skladiščne, trgovske ali poslovne dejavnosti so v prostor umeščene vzhodno od načrtovanega rastlinjaka.

(3) Rešitve načrtovanih objektov in površin so lahko tudi drugačne, v kolikor so v skladu z določbami glede pogojev in usmeritev za projektiranje in gradnjo tega odloka.

4.3 Pogoji in usmeritve za projektiranje in gradnjo

9. člen

(vrste gradenj in drugih posegov ter ureditev)

Na območju občinskega podrobnega prostorskega načrta so dopustne naslednje vrste gradenj in drugih posegov ter ureditev:

- sanacija in priprava zemljišča,
- gradnja novega objekta,
- rekonstrukcija objekta,
- odstranitev objekta,
- sprememba namembnosti,
- vzdrževanje objekta.

10. člen

(vrste objektov glede na namen in zahtevnost gradnje)

(1) Na območju občinskega podrobnega prostorskega načrta, ki je namenjeno kmetijski proizvodnji in obrtnim, pro-

izvodnim, servisnim, storitvenim, skladiščnim, trgovskim ter poslovnim dejavnostim so dopustne naslednje vrste zahtevnih in manj zahtevnih objektov:

- gostilne, restavracije in točilnice,
 - druge poslovne stavbe,
 - trgovske stavbe,
 - sejemske dvorane, razstavišča,
 - stavbe za storitvene dejavnosti,
 - garažne stavbe,
 - industrijske stavbe,
 - rezervoarji, silosi in skladišča,
 - stavbe za rastlinsko pridelavo,
 - stavbe za spravilo pridelka,
 - druge nestanovanjske kmetijske stavbe,
 - druge stavbe, ki niso uvrščene drugje,
 - avtoceste, hitre ceste, glavne ceste in regionalne ceste,
 - lokalne ceste in javne poti, nekategorizirane ceste in gozdne ceste,
 - mostovi in viadukti,
 - jezovi, vodne pregrade in drugi vodni objekti,
 - sistemi za namakanje in osuševanje, akvadukti,
 - naftovodi in daljinski (prenosni) plinovodi,
 - daljinski vodovodi,
 - objekti za črpanje, filtriranje in zajem vode,
 - daljinska (hrbtenična) komunikacijska omrežja,
 - daljinski (prenosni) elektroenergetski vodi,
 - lokalni (distribucijski) plinovodi,
 - lokalni vodovodi za pitno in tehnološko vodo,
 - lokalni cevovodi za toplo vodo, paro in stisnjen zrak,
 - vodni stolpi, vodnjaki in hidranti,
 - cevovodi za odpadno vodo,
 - čistilne naprave,
 - lokalni (distribucijski) elektroenergetski vodi in lokalna (dostopovna) komunikacijska omrežja,
 - elektrarne in drugi energetski objekti,
 - objekti za ravnanje z odpadki,
 - drugi gradbeni inženirski objekti, ki niso uvrščeni drugje.
- (2) Na območju občinskega podrobnega prostorskega načrta so dopustne naslednje vrste nezahtevnih in enostavnih objektov:

– vsi nezahtevni in enostavni objekti razen objektov za rejo živali, pomožnih letalskih, pristaniških objektov in pomožnih objektov na smučišču.

11. člen

(lega, velikosti in oblikovanje objektov ter drugih zunanjih ureditev)

(1) Stavbe ne glede na zahtevnost gradnje:

– lega: znotraj površine za razvoj stavb, ki je določena z gradbenimi mejami. Gradbena meja je črta, ki je novozgrajene oziroma načrtovane stavbe ne smejo presežati, lahko pa se je dotikajo ali pa so od nje odmaknjen v notranjost zemljišča;

– odmik od meje sosednjega zemljišča: določen je z gradbeno mejo. V kolikor ni določen z gradbeno mejo (združuje, delitev, širitev in zožitev parcel), mora biti odmik stavbe od meje sosednjega zemljišča najmanj 3,00 m. S soglasjem lastnika sosednjega zemljišča je lahko odmik tudi manjši;

– višinski gabarit: prilagodi se tehnološkim zahtevam in namenu;

– tlorisni gabarit: skupna površina vseh stavb ne sme presežati faktorja zazidanosti parcele 0,9. Faktor zazidanosti parcele, namenjene gradnji, se določi kot razmerje med zazidano površino in celotno površino parcele namenjene gradnji;

– fasada: prilagodi se tehnološkim zahtevam in namenu;

– streha: prilagodi se tehnološkim zahtevam in namenu.

(2) Gradbeni inženirski objekti ne glede na zahtevnost gradnje:

– lega: na celotnem območju občinskega podrobnega prostorskega načrta;

– velikost: prilagodi se kapacitetnim zahtevam in namenu;

– oblikovanje: prilagodi se tehnološkim zahtevam in namenu. Pristope do objektov in zemljišč ter funkcionalne prometne površine ob objektih se primerno utrdi.

(3) Druge zunanje ureditve:

– neutrjene zunanje površine se prilagodi višinskim kotam rašččenega terena na meji območja občinskega podrobnega prostorskega načrta in višinskim kotam pritličij stavb ter v čim večji meri zatravi.

(4) Lega, velikost in oblikovanje nezahtevnih in enostavnih objektov:

– lega: najbolj izpostavljeni deli objekta so od meje sosednjega zemljišča odmaknjeni najmanj 1,00 m, s soglasjem lastnika sosednjega zemljišča pa tudi manj, ograja in objekt, ki nima višine, pa se lahko gradita na oziroma do meje sosednjega zemljišča;

– velikost: upošteva se določila predpisa o razvrščanju objektov glede na zahtevnost gradnje;

– oblikovanje: objekte se oblikuje tako, da se ne kvari splošnega videza prostora.

(5) Gradnja objektov in posegi v območju varovalnega pasu gospodarske javne infrastrukture in na priobalnem zemljišču vodotoka so dopustni le pod pogoji in s soglasjem pristojnega upravljavca.

12. člen

(merila za parcelacijo)

Zemljiške parcele je dopustno združevati in deliti glede na posamezno funkcionalno celoto.

5 ZASNOVA PROJEKTNIH REŠITEV IN POGOJEV GLEDE PRIKLJUČEVANJA OBJEKTOV NA GOSPODARSKO JAVNO INFRASTRUKTURO IN GRAJENO JAVNO DOBRO

13. člen

(splošni pogoji)

(1) Pri projektiranju in gradnji prometne, okoljske, energetske in komunikacijske infrastrukture se morajo upoštevati vsi veljavni predpisi in normativi s posameznega področja.

(2) Detajlni pogoji za priključitev na prometno, okoljsko, energetske in komunikacijsko infrastrukturo se določijo v fazi izdelave projekta za pridobitev gradbenega dovoljenja v skladu s pozitivnimi mnenji, vključno s projektnimi pogoji k temu občinskemu podrobnemu prostorskemu načrtu.

14. člen

(dostop do javne ceste)

Prometni dostop do stavbnih zemljišč namenjenih gradnji stavb se zagotovi z izvedbo cestnih priključkov na javne ceste.

15. člen

(oskrba z vodo)

(1) Za oskrbo s pitno vodo se od javnega vodovodnega voda zgradijo ustrezno dimenzionirani vodovodni priključki.

(2) Tehnološka voda se lahko zagotovi iz vseh razpoložljivih vodnih virov (zbiralniki padavinskih voda – lagune, vodnjaki, geotermalne vrtine, javni vodovod ipd.).

16. člen

(odvajanje in čiščenje odpadnih voda)

(1) Komunalne odpadne vode in predhodno ustrezno očiščene tehnološke odpadne vode se odvaja v javno kanalizacijsko omrežje.

(2) Padavinske vode, ki odtekajo s streh, se po mehanskem čiščenju (peskolovi) zbirajo v zbiralnikih padavinskih voda – lagunah ali se jih posredno odvaja v podzemne vode (ponikanje). Padavinske odpadne vode, ki odtekajo z utrjenih površin (parkirišča, dovozne ceste, okolica objektov), se očiščene (lovilci olj) odvajajo posredno v podzemne vode (poni-

kovalnice ali razpršeno odvajanje na teren ali po odvodnih in ponikovalnih jarkih).

17. člen

(oskrba z električno energijo)

Vsa elektroenergetska infrastruktura se projektno obdela v skladu s tehničnimi pogoji, veljavno tipizacijo, veljavnimi tehničnimi predpisi in standardi ter na podlagi strokovne podlage in idejne rešitve napajanja območja občinskega podrobnega prostorskega načrta Elektra Maribor d.d.

18. člen

(zagotavljanje elektronskih komunikacijskih storitev)

(1) Telekomunikacijsko omrežje se glede na načrtovano prostorsko ureditev ustrezno razširi na osnovi projektne rešitve, ki se jo obdela v projektu za pridobitev gradbenega dovoljenja oziroma v projektu za izvedbo.

(2) Vsa dela v zvezi s komunikacijskim omrežjem (ogled, izdelava projekta, zakoličba, zaščita, prestavitve, izvedba, nadzor) se izvedejo pod pogoji upravljavca določenega omrežja.

6 REŠITVE IN UKREPI ZA CELOSTNO OHRANJANJE KULTURNE DEDIŠČINE

19. člen

(varstvo kulturne dediščine)

(1) Na območju občinskega podrobnega prostorskega načrta ni registriranih enot kulturne dediščine.

(2) Ob vseh posegih v zemeljske plasti velja obvezujoč splošni arheološki varstveni režim, ki najditelja ob odkritju arheološke ostaline zavezuje, da najdbo zavaruje nepoškodovano na mestu odkritja in o najdbi takoj obvesti pristojno enoto Zavoda za varstvo kulturne dediščine, ki situacijo dokumentira v skladu z določili arheološke stroke.

(3) Zaradi varstva arheoloških ostalin je potrebno pristojni osebi Zavoda za varstvo kulturne dediščine Slovenije omogočiti dostop do zemljišč, kjer se bodo izvajala zemeljska dela, in opravljanje strokovnega nadzora nad posegi.

7 REŠITVE IN UKREPI ZA VAROVANJE OKOLJA, NARAVNIH VIROV TER OHRANJANJA NARAVE

20. člen

(varstvo voda)

(1) Na priobalnem zemljišču so dovoljeni le posegi, ki so v skladu s predpisi s področja upravljanja voda.

(2) Zbiranje in odvajanje odpadnih voda mora biti ločeno za padavinske, komunalne in tehnološke vode v skladu z veljavno zakonodajo s tega področja.

(3) Neposredno odvajanje padavinskih odpadnih vod v podzemne vode (brez precejjanja skozi zemljinu oziroma skozi kamenine) je prepovedano. Očiščena padavinska odpadna voda se v podzemne vode lahko odvaja le posredno (razpršeno ali preko ponikovalnic). Ponikovalnice se dimenzionirajo na podlagi hidrogeološkega poročila. Če ponikanje ni možno, se padavinske vode lahko odvaja v bližnji vodotok.

(4) Kanalizacijski sistem vseh vrst odpadnih voda mora biti zgrajen v neprepustni izvedbi.

(5) Za vsako rabo vodnega vira (podtalnica, geotermalni vir, javni vodovod ipd.), ki presega meje splošne rabe (ogrevanje, tehnološka voda, zalivanje ipd.) je treba pridobiti vodno pravico na podlagi vodnega dovoljenja ali koncesije.

(6) Vsi posegi v prostor, ki bi lahko trajno ali začasno vplivali na vodni režim ali stanje voda se lahko izvedejo samo na podlagi vodnega soglasja, ki ga v sklopu postopka za pridobitev gradbenega dovoljenja izda ministrstvo pristojno za upravljanje z vodami.

(7) Investitor mora pri izdelavi projektne dokumentacije zagotoviti zakonsko določene zaščitne ukrepe za varstvo voda.

21. člen
(varstvo tal)

(1) Ob izkopu gradbene jame je treba vse izkopyane plasti tal deponirati ločeno glede na njihovo sestavo. Pri odstranjevanju gornjih plasti zemljine se rodovitna zemlja odlaga v pasovih, ter nato uporabi pri končni ureditvi območja.

(2) Možen vpliv na tla bo največji v času zemeljskih in gradbenih del. V času gradnje bo poseg v tla posledica gradbenih del. Potencialni vir onesnaženja tal predstavlja možnost izlitja olj ali maziv iz gradbene mehanizacije in transportnih vozil, vendar takšen vir onesnaženja predstavlja vsako vozilo rednega prometa, tako da je verjetnost tovrstnega onesnaženja zanemarljiva.

(3) Investitor mora pri izdelavi projektne dokumentacije zagotoviti zakonsko določene zaščitne ukrepe za varstvo tal.

22. člen
(ohranjanje narave)

(1) V skladu z usmeritvami Zavoda RS za varstvo narave, Območne enote Maribor se na območju naravne vrednote IŠ 6956 Črnc, razen na odseku med vzhodno mejo zemljišča s parcelno št. 2303 v k.o. Mala Polana in zahodno mejo zemljišča s parcelno št. 2295 v k.o. Mala Polana, ohranja sklenjen pas obrežne lesene zarasti. Možno je selektivno čiščenje, vendar na način, da se odstrani le posamezna drevesa ali grme in omogoči pomladitev iz panjev. Na to območje naravne vrednote se ne deponira nikakršnega materiala (stalno ali začasno) in ne slabša stanja vode.

(2) Območja naravne vrednote (razen odseka opredeljenega v prejšnjem odstavku) se ne osvetljuje in ohranja se prehodnost za prostoživeče živali.

(3) Zaradi ohranitve prehranjevalnih razmer za varovane vrste ptic, za katere so pomembe mejice in grmišča, se na zahodni in vzhodni meji območja občinskega podrobnega prostorskega načrta zasadi sklenjen pas drevesno grmovne zarasti (mejica) iz lokalno značilnih, samoniklih vrst. Tujerodne vrste (npr. robinija in pavlovnija) se ne sadijo.

23. člen
(varstvo zraka)

(1) Objekti ne smejo povzročati povečanja emisij onesnaževanja ozračja. Obremenitev zraka ne sme presegati dovoljenih koncentracij v skladu z določili oziroma z veljavnimi predpisi, ki urejajo varstvo zraka.

(2) Dimovodne naprave se gradi tako, da se zagotavlja varno, zanesljivo in trajno delovanje kurišča in ne sme presegati dovoljenih emisije določenih v veljavnem predpisu.

(3) Onesnaževanje zraka z izpušnimi plini transportnih vozil in delovnih strojev med gradnjo se omili z ustreznim načrtovanjem poteka gradnje in uporabo tehnično brezhibnih vozil in strojev.

24. člen
(varstvo pred hrupom)

(1) Območje občinskega podrobnega prostorskega načrta se v skladu s predpisi o mejnih vrednostih kazalcev hrupa uvršča v IV. območje varstva pred hrupom. Dovoljena je mejna raven hrupa 65 dBA ponoči in 75 dBA podnevi, ter kritična raven hrupa 80 dBA ponoči in 80 dBA podnevi.

(2) Pri gradnji in obratovanju načrtovanih objektov in vseh ostalih ureditev je treba upoštevati predpisane ravni hrupa, ki ne smejo biti prekoračene. Poleg tega ne smejo biti zaradi obratovanja načrtovanih objektov prekoračene predpisane ravni hrupa na sosednjih območjih, ki so v skladu s predpisi o mejnih vrednostih kazalcev hrupa uvrščena v II. območje varstva pred hrupom in so oddaljena od območja občinskega podrobnega prostorskega načrta manj kot 1.000 m. V kolikor bodo z meritvami, ki jih mora izvesti za to usposobljena organizacija, ugotovljene prekoračitve dovoljenih ravni hrupa na sosednjih

območjih, ki so v skladu s predpisi o mejnih vrednostih kazalcev hrupa uvrščena v II. območje varstva pred hrupom in so oddaljena od območja občinskega podrobnega prostorskega načrta manj kot 1.000 m, je potrebno zagotoviti ukrepe varstva pred hrupom, ki bodo raven hrupa znižali na predpisane ravni hrupa. Pri tem naj imajo ukrepi zmanjševanja emisij hrupa pri njihovem izvoru prednost pred ukrepi preprečevanja širjenja hrupa v okolju, ukrepi pasivne protihrupne zaščite stavb z varovanimi prostori ipd.

25. člen

(varstvo pred svetlobnim onesnaženjem)

(1) Postavitev in jakost svetilk mora izpolnjevati zahteve glede zastrtosti bleščanja in svetlobnega onesnaževanja v skladu s predpisi o mejnih vrednostih svetlobnega onesnaženja.

(2) Stalna zunanja osvetlitev stavb ni dovoljena. Morebitna zunanja osvetlitev mora biti opremljena s senzorjem za vklop/izklop svetil.

(3) Notranja osvetlitev steklenega dela rastlinjak ne sme biti opremljen z UV svetilkami, ki bi delovale tudi v nočnem času oziroma morajo biti steklene površine rastlinjaka zaščitene na tak način, da UV svetloba ne seva v zunanost rastlinjaka.

26. člen

(varovanje naravnih virov)

Na območju občinskega podrobnega prostorskega načrta se zagotovi:

- stalna oskrba z vodo, pri tem ne smejo biti ogroženi vodni viri občine,
- racionalna raba virov (zaprti sistemi, varčno ravnanje s pitno vodo).

27. člen

(učinkovita raba energije)

(1) Pri gradnji novih stavb in pri rekonstrukciji stavb, kjer se zamenjuje sistem oskrbe z energijo, se spodbuja uporabo okolju prijazne in učinkovite rabe energije ter uporabo obnovljivih virov energije. Obnovljivi viri energije so viri energije, ki se v naravi ohranjajo in v celoti ali pretežno obnovljajo, zlasti pa energija vodotokov, vetra in biomase ter geotermalna in neakumulirana sončna energija.

(2) Učinkovito rabo energije se zagotavlja s priključevanjem objektov in naprav na ekološko čiste vire energije, z racionalno rabo energije in z zmanjševanjem porabe tako, da se:

- izboljšuje toplotna izolacija objektov,
- spodbuja pasivne oziroma energetske učinkovite gradnje,
- pri načrtovanju prenov in novogradenj objektov predvidi uporabo sodobnih izolacijskih materialov ter tehnološke opreme,
- zamenjuje fosilna goriva z gorivi, ki vsebujejo manj ogljika (zemeljski plin) ali z biomaso.

(3) Pri gradnji novih stavb in pri rekonstrukciji stavb, kjer se zamenjuje sistem oskrbe z energijo, je treba izdelati študijo izvedljivosti alternativnih sistemov za oskrbo z energijo, kjer se upošteva tehnična, funkcionalna, okoljska in ekonomska izvedljivost alternativnih sistemov za oskrbo z energijo. Kot alternativni sistemi se štejejo:

- decentralizirani sistemi na podlagi obnovljivih virov energije,
- soproizvodnja,
- daljinsko ali skupinsko ogrevanje ali hlajenje, če je na voljo,
- toplotne črpalke.

(4) Študija izvedljivosti alternativnih sistemov za oskrbo z energijo je obvezna sestavina projekta za pridobitev gradbenega dovoljenja za določene stavbe iz predpisov s področja energetike in učinkovite rabe energije. Če je v projektu za pridobitev gradbenega dovoljenja določeno, da bo več kot dve tretjini potrebne stavbe po toploti zagotovljeno iz enega ali več

alternativnih sistemov za oskrbo stavbe z energijo, se šteje, da je zahteva za izdelavo študije izvedljivosti alternativnih sistemov za oskrbo z energijo izpolnjena.

28. člen

(ravnanje z odpadki)

Ravnanje s komunalnimi odpadki se izvaja v skladu z občinskim predpisom, ki določa način ravnanja s komunalnimi odpadki.

8 REŠITVE IN UKREPI ZA OBRAMBO TER VARSTVO PRED NARAVNIMI IN DRUGIMI NESREČAMI, VKLJUČNO Z VARSTVOM PRED POŽAROM

29. člen

(obramba)

Na območju občinskega podrobnega prostorskega načrta ni potrebnih posebnih rešitev in ureditev za izvajanje dejavnosti obrambe.

30. člen

(varstvo pred naravnimi in drugimi nesrečami)

(1) V skladu z usmeritvami Direkcije za vode RS se zagotovi protipoplavne ukrepe, saj območje občinskega podrobnega prostorskega načrta leži na poplavnem območju vodotoka Črnc, v večjem delu na območju majhne poplavne nevarnosti.

(2) Na območju občinskega podrobnega prostorskega načrta obstaja možnost nastopa visoke podtalnice, zato je potrebno ustrezno rešiti odvod padavinskih voda ter predvideti ukrepe za zaščito pred podtalnico.

(3) Varna kota za gradnjo stavb oziroma ključnih delov stavb je 166,30 m n. m., to je najmanj 0,30 m nad koto stoletnih vod Q100 (med 165,70 in 166,00 m n. m.). V kolikor se v skladu z grafičnim delom izvede protipoplavni nasip, je rastlinjak dopustno graditi tudi na nižji koti.

(4) Pri načrtovanju objektov se upošteva projektni pospešek tal 0.100 [g].

(5) Površine, na katerih se bodo zbirale, skladiščile, prečrpavale, pretakale in mešale okolju škodljive snovi, se izvedejo tako, da bo preprečeno neposredno izpiranje ali odtokanje škodljivih snovi v površinske vode ali tla (neprepustnost, robniki, padci proti požiralnikom, kanalizacija itd.).

31. člen

(varstvo pred požarom)

(1) Za zaščito pred požarom se zagotovi:

- pogoje za varen umik ljudi in premoženja,
- potrebne odmike od meje parcel in med objekti ali potrebne protipožarne ločitve,
- dovozne poti za gasilska vozila, dostopne poti za gasilce, postavitvene površine in delovne površine za gasilska vozila v skladu z zahtevami standarda SIST DIN 14090 ali usklajeno z lokalno pristojno gasilsko enoto, kadar se jih ne da urediti v skladu s standardom SIST DIN 14090,
- vire za zadostno oskrbo z vodo za gašenje.

(2) V skladu s predpisom s področja izdelave študije oziroma zasnove požarne varnosti se za gradnjo požarno manj zahtevnih objektov izdelava zasnova požarne varnosti, za gradnjo požarno zahtevnih objektov pa študija požarne varnosti. Za nezahtevne in enostavne objekte po predpisih o graditvi objektov, ki so požarno nezahtevni, se zasnova in študija požarne varnosti ne izdelujeta.

9 ETAPNOST IZVEDBE PROSTORSKE UREDITVE

32. člen

(etapnost izvedbe)

(1) Izvedba prostorske ureditve je predvidena v dveh ali več etapah.

(2) Posamezna etapa mora predstavljati zaključeno funkcionalno celoto, ki lahko služi svojemu namenu tudi brez izvedbe ostalih delov prostorske ureditve.

(3) Izvedba etap je lahko sočasna ali ločena, odvisno od izkazanega interesa investitorja.

10 VELIKOST DOPUSTNIH ODSTOPANJ OD FUNKCIONALNIH, OBLIKOVALSKIH IN TEHNIČNIH REŠITEV

33. člen

(dopustna odstopanja od načrtovanih rešitev)

Dopustna so odstopanja od:

- rešitev načrtovanih objektov in površin;
- zemljiških parcel namenjenih gradnji stavb, katere se lahko združuje, deli, širi ali oži;
- tras, površin, objektov, naprav in priključkov oziroma tehničnih rešitev prometne, okoljske, energetske in komunikacijske infrastrukture v primeru, da se v fazi priprave projekta za pridobitev gradbenega dovoljenja ali med gradnjo pojavijo utemeljeni razlogi zaradi lastništva zemljišč, ustrežnejše tehnološke, okoljevarstvene, geološko-geomehanske, hidrološke, prostorske in ekonomske rešitve ali drugih utemeljenih razlogov. Odstopanja ne smejo biti v nasprotju z javnimi interesi. Z rešitvami morajo soglašati pristojni upravljavci oziroma nosilci urejanja prostora, ki jih ta odstopanja zadevajo.

11 DRUGI POGOJI IN ZAHTEVE ZA IZVAJANJE OBČINSKEGA PODROBNEGA PROSTORSKEGA NAČRTA

34. člen

(obveznosti investitorjev in izvajalcev)

(1) Pri izvajanju občinskega podrobnega prostorskega načrta in projektiranju je potrebno upoštevati vse določbe tega odloka, ter projektne pogoje, pridobljene z dnem izdaje mnenj k temu občinskemu podrobnemu prostorskemu načrtu.

(2) V času gradnje je investitor oziroma izvajalec del dolžan zagotoviti vse potrebne varnostne ukrepe in tako organizacijo gradbišča, da bo preprečeno onesnaženje okolja in voda, izlitje nevarnih snovi na prosto, ter izliv padavinskih voda na sosednja zemljišča.

12 USMERITVE ZA DOLOČITEV MERIL IN POGOJEV PO PRENEHANJU VELJAVNOSTI OBČINSKEGA PODROBNEGA PROSTORSKEGA NAČRTA

35. člen

(usmeritve po prenehanju veljavnosti občinskega podrobnega prostorskega načrta)

Merila in pogoji tega odloka se smiselno povzamejo v hierarhično višjem prostorskem aktu.

13 KONČNI DOLOČBI

36. člen

(hramba in vpogled)

Občinski podrobni prostorski načrt se hrani in je na vpogled javnosti na sedežu občinske uprave Občine Velika Polana.

37. člen

(začetek veljavnosti)

Ta odlok začne veljati naslednji dan po objavi v Uradnem listu Republike Slovenije.

Št. 9-13/2017 OS

Velika Polana, dne 18. aprila 2017

Župan

Občine Velika Polana
mag. Damijan Jaklin l.r.

VLADA**1318. Uredba o hišnem redu azilnega doma**

Na podlagi četrtega odstavka 82. člena Zakona o mednarodni zaščiti (Uradni list RS, št. 16/17 – uradno prečiščeno besedilo) izdaja Vlada Republike Slovenije

UREDBO
o hišnem redu azilnega doma

I. SPLOŠNE DOLOČBE**1. člen**

(1) S to uredbo se določa hišni red azilnega doma in njegovih izpostav (v nadaljnjem besedilu: hišni red).

(2) S hišnim redom se določa organizacija bivanja oseb, ki so skladno z določbami zakona, ki ureja mednarodno zaščito, nastanjene v azilnem domu in njegovih izpostavah (v nadaljnjem besedilu: nastanjene osebe). Hišni red velja tudi za obiskovalce nastanjenih oseb.

2. člen

Osebe, zadolžene za nadzor in izvajanje hišnega reda (v nadaljnjem besedilu: pristojne osebe), so vsi uslužbenci urada Vlade Republike Slovenije, pristojnega za oskrbo migrantov (v nadaljnjem besedilu: urad), služba varovanja in policija.

3. člen

(1) Služba varovanja izvaja svoje naloge skladno s predpisi, ki urejajo zasebno varovanje, policija pa skladno s pooblastili, določenimi v zakonu, ki ureja naloge in pooblastila policije, pri čemer upoštevatva določbe hišnega reda ter načrt varovanja območja urada.

(2) Naloge službe varovanja so:

- varovanje ljudi in premoženja na območju urada;
- nadziranje, evidentiranje in ugotavljanje upravičenosti vstopanja in izstopanja v območje urada;
- skladno z zakonskimi pooblastili površinsko pregledovanje vrhnjih oblačil in prtljage;
- nadziranje in varovanje na območju urada s pomočjo tehničnih sredstev in z obhodi;
- ukrepanje v skladu z zakonskimi pooblastili v primeru ogroženosti oseb, ki so na območju urada;
- izvajanje ukrepov za varstvo pred požarom, ki so določeni s požarnim redom;
- izvajanje zaščitnih in evakuacijskih ukrepov;
- izvajanje ukrepov za zagotavljanje javnega reda in miru v skladu s predpisi, ki urejajo to področje;
- vodenje seznama dnevne prisotnosti nastanjenih oseb;
- druge naloge, ki jih določi direktor urada in so opredeljene s pogodbo o izvajanju službe varovanja in hišnim redom.

4. člen

Nastanjene osebe morajo poleg določb hišnega reda spoštovati tudi navodila in ukrepe pristojnih oseb, ki so potrebni za organizacijo, izvajanje in vzdrževanje hišnega reda.

5. člen

Pristojne osebe enkrat dnevno preverjajo prisotnost nastanjenih oseb. Urad vodi seznam prisotnosti nastanjenih oseb.

6. člen

(1) Dejavnosti nastanjenih oseb v azilnem domu oziroma njegovih izpostavah (v nadaljnjem besedilu: azilni dom) potekajo od 7.30 do 21.30. Med 22.00 in 6.00 je nočni mir in počitek. V tem času niso dovoljene dejavnosti, ki motijo nočni mir in počitek.

(2) Vsebinski in časovni razpored dejavnosti nastanjenih oseb ter razdelitve obrokov prehrane določa direktor urada in je objavljen na oglasni deski azilnega doma.

II. VSTOP IN IZHOD IZ AZILNEGA DOMA**7. člen**

(1) Vstop nastanjenih oseb v azilni dom in izhod iz njega sta dovoljena z izkaznico prosilca za mednarodno zaščito (v nadaljnjem besedilu: izkaznica), in sicer od ponedeljka do četrтка od 6.00 do 23.00 ter ob petkih, sobotah, nedeljah in praznikih do 6.00 naslednjega dne, v primeru mladoletnikov brez spremstva pa od ponedeljka do petka od 6.00 do 21.00 ter ob sobotah, nedeljah in praznikih do 23.00.

(2) Če nastanjena oseba zavrne pregled varnostnika, se mu vstop v azilni dom in izhod iz njega ne dovoli.

(3) Nastanjena oseba ob izhodu receptorju izroči ključne svoje sobe in prevzame svojo izkaznico, ob vstopu pa izkaznico vrne in prevzame ključ.

8. člen

(1) Vstop v območje azilnega doma in izhod iz njega izven ur, določenih v prvem odstavku prejšnjega člena, je mogoč z dovolilnico, ki jo lahko na predlog pristojnega socialnega delavca azilnega doma za največ sedem dni izda direktor urada. Dovolilnica mladoletniku brez spremstva se izda samo s pisnim soglasjem zakonitega zastopnika.

(2) Obrazec dovolilnice je določen v prilogi 1, ki je sestavni del te uredbe.

(3) Dovolilnica za vstop in izhod se lahko izda v naslednjih primerih:

– če je nastanjena oseba zaposlena v skladu s 87. členom zakona in narava dela zahteva odsotnost izven ur, določenih v prejšnjem členu;

– iz drugih opravičljivih razlogov, ki se ne nanašajo na prenočitev izven azilnega doma.

(4) Prošnjo za izdajo dovolilnice sprejme pristojni socialni delavec azilnega doma v času uradnih ur.

(5) Nastanjene osebe morajo pred izdajo dovolilnice socialnemu delavcu azilnega doma posredovati podatke o naslovu, kjer se bodo zadrževale, in telefonsko številko, kjer bodo ves čas odsotnosti dosegljive. Prav tako morajo predložiti dokazila, ki upravičujejo izdajo dovolilnice iz tega člena. Pristojni socialni delavec azilnega doma pred pripravo predloga za izdajo dovolilnice navedene podatke tudi preveri.

(6) Kopijo dovolilnice prejme služba varovanja. Urad vodi seznam izdanih dovolilnic.

III. GIBANJE V AZILNEM DOMU IN OBISKI**9. člen**

(1) Nastanjenim osebam ni dovoljeno vstopati v prostore uprave, prostore, ki so označeni kot upravno območje, ter prostore, ki so posebej označeni z oznako prepovedi vstopa iz priloge 2, ki je sestavni del te uredbe.

(2) Nastanjene osebe lahko prehajajo v nastanitvene oddelke, kamor niso nastanjene, le v primeru izvajanja določenih pristočnih dejavnosti in obiska socialnega delavca azilnega doma. Prehajanje v druge nastanitvene oddelke je nastanjenim osebam izjemoma dovoljeno tudi z izrecnim dovoljenjem socialnega delavca azilnega doma.

10. člen

(1) Obiski nastanjenih oseb so dovoljeni vsak delovnik od 13.00 do 20.00, v soboto, nedeljo in ob praznikih pa od 10.00 do 20.00. Nastanjene osebe praviloma sprejemajo svoje obiskovalce v večnamenskem prostoru, izjemoma pa tudi v svoji sobi. Obisk je dovoljen le s predhodno izdano dovolilnico za obisk, ki jo izda pristojni socialni delavec azilnega doma. Obra-

zec dovolilnice za obisk je določen v prilogi 3, ki je sestavni del te uredbe.

(2) Obiskovalci ne smejo ostati v azilnem domu izven dovoljenega časa.

11. člen

(1) Obiskovalci nastanjene osebe morajo na recepciji predložiti svoj identifikacijski dokument. Obiskovalca se vpiše v seznam obiskovalcev in se mu dodeli identifikacijska kartica obiskovalca prosilca. Obiskovalci morajo identifikacijske kartice obiskovalca prosilca nositi na vidnem mestu in se v primeru izdanega dovoljenja za obisk v večnamenskem prostoru oziroma nastanitveni sobi gibati v objektu samo v spremstvu nastanjene osebe.

(2) Oblika identifikacijske kartice obiskovalca prosilca je določena v prilogi 4, ki je sestavni del te uredbe.

IV. BIVANJE V AZILNEM DOMU

12. člen

(1) Nastanjeni osebi socialni delavec azilnega doma dodeli sobo, ki je nastanjena oseba ne sme samovoljno zamenjati z drugo sobo niti odstraniti ali predelati opreme v njej. Nastanjena oseba mora v sobo sprejeti sostanovalce, če tako odredi pristojni socialni delavec azilnega doma.

(2) Pristojne osebe imajo skupaj s službo varovanja pravico in dolžnost vstopiti v nastanitvene sobe zaradi opravljanja svojih nalog. Vstopajo praviloma v prisotnosti nastanjenih oseb, ob izrednih dogodkih, kršitvah hišnega reda, pri vzdrževanju objektov in prostorov pa lahko tudi med odsotnostjo nastanjenih oseb.

(3) Ob dodelitvi sobe socialni delavec azilnega doma seznaní nastanjeno osebo s hišnim in požarnim redom ter mu izroči izvlečke hišnega in požarnega reda v njej razumljivem jeziku, kar nastanjena oseba potrdi s podpisom izjave iz priloge 5, ki je sestavni del te uredbe.

(4) Uporaba sob, skupnih prostorov in zunanjih površin je dovoljena skladno z njihovim namenom. V primeru izjemnih okoliščin se lahko spremeni kategorizacija nastanitvenih oddelkov.

(5) Uporaba skupne opreme se določi s posebnim razporedom, ki ga določi pristojni socialni delavec azilnega doma.

13. člen

Nastanjene osebe morajo v azilnem domu:

- upoštevati urnik obrokov hrane in dejavnosti;
- skrbeti za osebno higieno in higieno oblačil;
- dnevno čistiti svoje sobe, jih vsaj enkrat tedensko temeljito pospraviti in omogočiti kontrolo čistoče;
- vzdrževati čistočo skupnih prostorov in sanitarij;
- sporočiti poškodovanje skupnih prostorov in opreme pristojnemu socialnemu delavcu azilnega doma;
- dopustiti in izvajati potrebne sanitarno-dezinfekcijske ukrepe;
- v primeru suma oziroma nalezljive bolezni o tem obvestiti socialnega delavca azilnega doma;
- varovati premoženje azilnega doma pred okvarami in poškodbami;
- varčno uporabljati vodo in elektriko;
- ob vstopu v azilni dom na zahtevo službe varovanja pokazati vsebino prtljage in omogočiti površinski pregled;
- ob zapustitvi azilnega doma očistiti sobo, vrniti ključe, prejeeto posteljnino, brisače in druge predmete socialnemu delavcu azilnega doma;
- o izgubi izkaznice nemudoma obvestiti socialnega delavca azilnega doma, ki nastanjeno osebo napoti na uslužbenca ministrstva, pristojnega za notranje zadeve, ki je pristojen za operativne zadeve;
- skrbeti za podaljšanje veljavnosti izkaznice;
- sušiti perilo in oblačila na za to določenih sušilnih mestih;

- ravnati se po določbah požarnega reda;
- shranjevati kolesa v kolesarnici;
- v skladu z veljavno zakonodajo ločevati odpadke;
- imeti spoštljiv odnos do pristojnih in drugih oseb;
- upoštevati navodila in odredbe pristojnih oseb.

14. člen

Nastanjene osebe same skrbijo za svojo lastnino. Denar in vrednostne predmete lahko izročijo uslužbencu, pristojnemu za finančne zadeve. V tem primeru se nastanjeni osebi izda potrdilo iz priloge 6, ki je sestavni del te uredbe.

15. člen

S predmeti, ki so jih nastanjene osebe zapustile po izselitvi iz azilnega doma, se ravna v skladu s predpisi, ki urejajo ravnanje z najdenimi predmeti.

16. člen

Starši oziroma skrbniki morajo skrbeti, da se otroci ne gibljejo brez nadzora. Predšolski otroci lahko v jedilnico vstopajo samo v spremstvu staršev oziroma skrbnikov.

17. člen

Zaradi zagotavljanja varnosti in reda je v prostorih azilnega doma prepovedano:

- izražanje rasne, verske, nacionalne, spolne, politične nestrpnosti ali druge nestrpnosti v kakršnikoli obliki;
- imeti žaljiv ali nasilen odnos do sostanovalcev, zaposlenih in obiskovalcev;
- posedovanje ali uporaba orožja ali eksplozivnih snovi;
- vlamljanje v prostore azilnega doma;
- odtujevanje predmetov;
- namerno uničevanje prostorov in opreme azilnega doma;
- omogočanje bivanja drugim osebam;
- neupoštevanje navodil in odredb pristojnih oseb;
- vnašanje ali uživanje prepovedanih drog;
- vnašanje ali uživanje alkoholnih pijač;
- igranje iger za denar;
- oviranje kontrole prisotnosti (v tem času ključ od sobe ne sme biti v ključavnici);
- neupoštevanje časa prihoda in odhoda iz azilnega doma;
- zanemarjanje sobe;
- kajenje, razen v nastanitvenih sobah, v katerih so nastanjeni samo kadilci;
- kuhanje v sobah;
- vnašanje in vodenje živali;
- vnašanje grelnih aparatov, pohištva, električnih aparatov, preprog in druge opreme, razen v izjemnih primerih, s soglasjem socialnega delavca; avdio-video naprave, računalnik in tehnični pripomočki za osebno higieno so dovoljeni;
- vnašanje oporečnih živil;
- odnašanje hrane, jedilnega pribora in posode iz jedilnice in čajnih kuhinj (hrana iz jedilnice se lahko odnaša v izjemnih primerih, ki so odobreni iz zdravstvenih razlogov, potrdilo o tem prejmeta kuhinja in služba varovanja; otroci do 14. leta starosti oziroma njihovi zakoniti zastopniki lahko iz jedilnice odnašajo otroško malico);
- namerno pisanje ter namestitvev samolepilnih nalepk ali plakatov po stenah in oprepi;
- sprejemanje obiskov brez dovolilnice iz 10. člena te uredbe;
- neupravičeno gibanje izven nastanitvenega oddelka azilnega doma;
- samovoljna zamenjava ključavnice;
- kršenje nočnega miru in počitka.

18. člen

Če nastanjena oseba vnese ali poskuša vnesti v azilni dom alkoholno pijačo, jo proti potrdilu začasno odvzame služba

varovanja ter jo shrani v varno omaro azilnega doma. Začasno odvzeta alkoholna pijača se nastanjeni osebi na njeno zahtevo vrne ob izhodu iz azilnega doma, vendar ne prej kot v 12 urah od začasnega odvzema. Obrazec potrdila je določen v prilogi 7, ki je sestavni del te uredbe.

19. člen

Nastanjene osebe lahko religiozne dejavnosti izvajajo na način, ki ne moti drugih nastanjenih oseb oziroma njihove okolice.

20. člen

Besedilo te uredbe se izobesi na oglasni deski azilnega doma, in sicer v slovenskem, angleškem, francoskem, bosanskem, srbskem, ruskem, albanskem, turškem, paštu, kurdskem in farski jeziku ter po potrebi v drugih, nastanjenim osebam razumljivih jezikih.

V. KONČNI DOLOČBI

21. člen

Z dnem uveljavitve te uredbe se preneha uporabljati Pravilnik o hišnem redu Azilnega doma (Uradni list RS, št. 62/11 in 22/16 – ZMZ-1).

22. člen

Ta uredba začne veljati petnajsti dan po objavi v Uradnem listu Republike Slovenije.

Št. 00717-4/2017
Ljubljana, dne 11. maja 2017
EVA 2016-1711-0016

Vlada Republike Slovenije

dr. Miroslav Cerar l.r.
Predsednik

Priloga 1

Urad Vlade Republike Slovenije za oskrbo in integracijo migrantov izdaja na podlagi drugega odstavka 8. člena Uredbe o hišnem redu azilnega doma (Uradni list RS, št. 24/17) naslednjo

DOVOLILNICO za vstop in izhod izven določenega časa

Ime in priimek nastanjene osebe	Velja od dne	Velja do dne	Opombe	Odobril

Datum:

Priloga 2

OZNAKA PREPOVEDI VSTOPA

PREPOVED VSTOPA

NO ENTRY

Urad Vlade Republike Slovenije za oskrbo in integracijo migrantov izdaja na podlagi prvega odstavka 10. člena Uredbe o hišnem redu azilnega doma (Uradni list RS, št. 24/17) naslednjo

DOVOLILNICO za obisk

Nastanjeni osebi _____ (soba _____)

se dovoli obisk

_____ (ime in priimek obiskovalca)

dne _____, od _____ do _____ (ure).

Odobril:

IDENTIFIKACIJSKA KARTICA

OBISKOVALEC PROSILCA



Številka zadeve:

Datum:

IZJAVA o seznanitvi z določbami hišnega reda in požarnega reda

Spodaj podpisani/-a

potrjujem, da sem

dne _____ prejel/-a izvleček hišnega reda in požarnega reda azilnega doma v meni razumljivem jeziku.

Seznanjen/-a sem z določbami hišnega reda in požarnega reda.

Opombe:

Pripravil: _____

Podpis: _____

(žig)

Urad Vlade Republike Slovenije za oskrbo in integracijo migrantov izdaja na podlagi 14. člena Uredbe o hišnem redu azilnega doma (Uradni list RS, št. 24/17) naslednje

POTRDILO

Dne _____ je Urad Vlade Republike Slovenije za oskrbo in integracijo migrantov prevzel od

_____ (priimek in ime nastanjene osebe, rojstni datum, državljanstvo)

naslednje osebne in vrednostne predmete:

1. _____
2. _____
3. _____
4. _____
5. _____
6. _____
7. _____
8. _____
9. _____
10. _____

Podpis:

Žig

Urad Vlade Republike Slovenije za oskrbo in integracijo migrantov izdaja na podlagi 18. člena Uredbe o hišnem redu azilnega doma (Uradni list RS, št. 24/17) naslednje

POTRDILO

Dne _____ je služba varovanja _____

(priimek in ime nastanjene osebe, rojstni datum, državljanstvo)

začasno odvzela:

1. _____

2. _____

3. _____

4. _____

5. _____

6. _____

7. _____

8. _____

9. _____

10. _____

Podpis:

Žig

1319. Uredba o načinu izvedbe preselitve oseb, ki so v Republiko Slovenijo sprejete na podlagi kvote in delitve bremen med državami članicami Evropske unije

Na podlagi četrtega odstavka 73. člena Zakona o mednarodni zaščiti (Uradni list RS, št. 16/17 – uradno prečiščeno besedilo) izdaja Vlada Republike Slovenije

U R E D B O

o načinu izvedbe preselitve oseb, ki so v Republiko Slovenijo sprejete na podlagi kvote in delitve bremen med državami članicami Evropske unije

1. člen
(vsebina)

Ta uredba določa način izvedbe preselitve oseb, ki so v Republiko Slovenijo sprejete na podlagi VI. poglavja Zakona o mednarodni zaščiti (Uradni list RS, št. 16/17 – uradno prečiščeno besedilo; v nadaljnjem besedilu: zakon).

2. člen
(sklep Vlade Republike Slovenije)

(1) Kvoto oseb iz 73. člena zakona ter število prosilcev in oseb iz 77. člena zakona določi Vlada Republike Slovenije s sklepom, v katerem opredeli tudi državo ali del države, iz katere bodo osebe iz VI. poglavja zakona sprejete v Republiko Slovenijo, določi število sprejetih oseb ter kategorijo sprejetih oseb.

(2) S sklepom iz prejšnjega odstavka Vlada Republike Slovenije imenuje delovno skupino za izvedbo sklepa, ki je sestavljena iz predstavnikov ministrstva, pristojnega za notranje zadeve, ministrstva, pristojnega za zunanje zadeve, ministrstva, pristojnega za javno upravo, ministrstva, pristojnega za delo, družino in socialne zadeve, ministrstva, pristojnega za izobraževanje, ministrstva, pristojnega za okolje in prostor, ministrstva, pristojnega za zdravje, urada Vlade Republike Slovenije, pristojnega za oskrbo migrantov, in policije. Vlada Republike Slovenije lahko v delovno skupino imenuje tudi predstavnike drugih ministrstev, vladnih služb in državnih organov, če je to potrebno.

3. člen
(sklenitev dogovora)

Za izvajanje sklepa iz prvega in drugega odstavka prejšnjega člena lahko Vlada Republike Slovenije sklene dogovor o oblikah in načinih sodelovanja z drugimi državami članicami Evropske unije, institucijami Evropske unije ali mednarodnimi organizacijami, ki delujejo na področju mednarodne zaščite in migracij.

4. člen
(vložitev prošnje)

(1) V primerih preselitve oseb iz tretjih držav iz 73. člena zakona se prošnja iz 45. člena zakona vložijo na ozemlju tretje države, v kateri se oseba nahaja.

(2) V primerih premestitve oseb v okviru delitve bremen med državami članicami Evropske unije iz 77. člena zakona se prošnja iz 45. člena zakona vložijo na ozemlju Republike Slovenije.

5. člen
(odločanje v postopku)

Če ministrstvo, pristojno za notranje zadeve (v nadaljnjem besedilu: ministrstvo), ugotovi, da so izpolnjeni pogoji za priznanje mednarodne zaščite v skladu z zakonom, osebi po

prihodu v Republiko Slovenijo prizna mednarodno zaščito v Republiki Sloveniji.

6. člen
(posredovanje informacij)

(1) Za osebe, ki so v Republiko Slovenijo sprejete na podlagi VI. poglavja zakona, ministrstvo pred njihovim prihodom v Republiko Slovenijo zagotovi informiranje, ki poteka s sodelovanjem tolmača za jezik, ki ga osebe razumejo. Stroške tolmačenja krije ministrstvo.

(2) Informiranje iz prejšnjega odstavka obsega splošne informacije o Republiki Sloveniji, kulturnih značilnostih in navadah, vključno z informacijami o prepovedi poligamije in enakosti spolov.

(3) V okviru informiranja iz prvega odstavka tega člena se osebam posredujejo tudi informacije o pravicah in dolžnostih prosilcev za mednarodno zaščito in oseb s priznano mednarodno zaščito v Republiki Sloveniji.

7. člen
(napotitev)

(1) Za izvedbo postopkov v skladu s to uredbo lahko ministrstvo napoti uradne osebe ministrstva v državo, iz katere bodo osebe iz VI. poglavja zakona sprejete v Republiko Slovenijo.

(2) Napotitev iz prejšnjega odstavka se lahko organizira v sodelovanju z drugimi državami in institucijami Evropske unije ter mednarodnimi organizacijami, ki delujejo na področju mednarodne zaščite in migracij.

(3) Sredstva za izvedbo določb tega člena zagotovi ministrstvo.

8. člen
(prihod v Republiko Slovenijo)

(1) Prihod oseb iz 73. člena zakona v Republiko Slovenijo organizira ministrstvo v sodelovanju z ministrstvom, pristojnim za zunanje zadeve, in policijo. Če je potrebno, se tem osebam pred prihodom v Republiko Slovenijo izda potovalni dokument v skladu z zakonom, ki ureja vstop, zapustitev in bivanje tujcev v Republiki Sloveniji.

(2) Prihod oseb iz 77. člena zakona v Republiko Slovenijo organizira ministrstvo.

9. člen
(zdravstveni pregled)

Zdravstveni pregled iz drugega odstavka 76. člena zakona obsega vsaj splošni zdravniški fizični pregled, v okviru katerega se ugotovijo posebna zdravstvena stanja z namenom preprečitve širjenja nalezljivih bolezni in oceni zmožnost za potovanje.

10. člen
(pomoč pri integraciji)

(1) Osebam, ki so v Republiko Slovenijo sprejete na podlagi 73. in 77. člena zakona, se uvajalno obdobje, ki traja tri mesece, zagotovi z dnem vročitve odločbe o priznanju mednarodne zaščite.

(2) V uvajalnem obdobju se izvede orientacijski program, ki je namenjen učenju osnov slovenskega jezika, pomoči pri urejanju dokumentov in praktičnemu spoznavanju vsakdanjega življenja v Republiki Sloveniji. Sredstva za pripravo in izvajanje orientacijskega programa zagotavlja urad Vlade Republike Slovenije, pristojen za oskrbo migrantov (v nadaljnjem besedilu: urad).

(3) Osebe iz 73. in 77. člena zakona so z dnem prihoda v Republiko Slovenijo in za čas uvajalnega obdobja upravičene do nastanitve v integracijski hiši ali drugih nastanitvenih zmogljivostih ministrstev in samoupravnih lokalnih skupnosti. Stroške nastanitve zagotavlja urad.

11. člen

(prenehanje uporabe)

Z dnem uveljavitve te uredbe se preneha uporabljati Uredba o načinu izvedbe preselitve oseb, ki so v Republiko Slovenijo sprejete na podlagi letne kvote (Uradni list RS, št. 59/11 in 22/16 – ZMZ-1).

12. člen

(začetek veljavnosti)

Ta uredba začne veljati petnajsti dan po objavi v Uradnem listu Republike Slovenije.

Št. 00717-5/2017
Ljubljana, dne 11. maja 2017
EVA 2016-1711-0047

Vlada Republike Slovenije

dr. Miroslav Cerar l.r.
Predsednik

1320. Odlok o spremembah Odloka o ustanovitvi in nalogah Službe Vlade Republike Slovenije za razvoj in evropsko kohezijsko politiko

Na podlagi tretjega odstavka 21. člena in prvega odstavka 25. člena Zakona o Vladi Republike Slovenije (Uradni list RS, št. 24/05 – uradno prečiščeno besedilo, 109/08, 38/10 – ZUKN, 8/12, 21/13, 47/13 – ZDU-1G in 65/14) izdaja Vlada Republike Slovenije

ODLOK

o spremembah Odloka o ustanovitvi in nalogah Službe Vlade Republike Slovenije za razvoj in evropsko kohezijsko politiko

1. člen

V Odloku o ustanovitvi in nalogah Službe Vlade Republike Slovenije za razvoj in evropsko kohezijsko politiko (Uradni list RS, št. 15/14 in 69/14) se v prvem odstavku 2. člena črta besedilo »ter koordiniranje, nadziranje in spremljanje izvajanja strateških in medresorskih projektov«.

V drugem odstavku se:

- v 10. točki črta besedilo »ter pri pripravi strateških in medresorskih projektov«;
- 11. točka spremeni tako, da se glasi:
»11. organizira izobraževanje s področja izvajanja kohezijske politike;«;
- 12. točka spremeni tako, da se glasi:
»12. obvešča javnost o uspešno izvedenih projektih s področja izvajanja kohezijske politike;«;
- 13. in 14. točka črtata.
Dosedanja 15. točka postane 13. točka.

KONČNA DOLOČBA

2. člen

Ta odlok začne veljati naslednji dan po objavi v Uradnem listu Republike Slovenije.

Št. 00701-8/2017
Ljubljana, dne 11. maja 2017
EVA 2017-1541-0001

Vlada Republike Slovenije

dr. Miroslav Cerar l.r.
Predsednik

POPRAVKI

1321. Tehnični popravek Odloka o osmih (8) spremembah in dopolnitvah prostorskih ureditvenih pogojev za Občino Kranjska Gora

V Odloku o osmih (8) spremembah in dopolnitvah prostorskih ureditvenih pogojev za Občino Kranjska Gora, Uradni list RS, št. 82/16 in 16/17 je bila ugotovljena napaka v grafičnem prikazu, zato objavljam

TEHNIČNI POPRAVEK**Odloka o osmih (8) spremembah in dopolnitvah prostorskih ureditvenih pogojev za Občino Kranjska Gora**

Uradni list RS, št. 82/16 in 16/17

Popravi se Odlok o prostorskih ureditvenih pogojih za območje Občine Kranjska Gora – UPB4 (Uradni list RS, št. 18/17) v 79. členu, tako da se navedba parcelne številke 683/5 nadomesti s parcelno številko 683/7 k.o. Dovje.

Popravi se grafični prikaz Odloka o osmih (8) spremembah in dopolnitvah prostorskih ureditvenih pogojev za Občino Kranjska Gora, Uradni list RS, št. 82/16 in 16/17, na kartah:

- 2-15 »Območja urejanja, podrobnejša namenska raba, ureditvene enote in merila za oblikovanje, merilo 1:5.000«,
- 2-16 »Območja urejanja, podrobnejša namenska raba, ureditvene enote in merila za oblikovanje, merilo 1:5.000«,
- 2-33 »Območja urejanja, podrobnejša namenska raba, ureditvene enote in merila za oblikovanje, merilo 1:5.000«,
- 2-59 »Območja urejanja, podrobnejša namenska raba, ureditvene enote in merila za oblikovanje za del naselja Kranjska Gora, merilo 1:2.000«,
- 2-60 »Območja urejanja, podrobnejša namenska raba, ureditvene enote in merila za oblikovanje za del naselja Kranjska Gora, merilo 1:2.000«,
- 2-61 »Območja urejanja, podrobnejša namenska raba, ureditvene enote in merila za oblikovanje za del naselja Kranjska Gora, merilo 1:2.000«,
- 3-15 »Grafični prikaz PUP in varstva kulturne dediščine, merilo 1:5.000«,
- 3-16 »Grafični prikaz PUP in varstva kulturne dediščine, merilo 1:5.000«,
- 3-33 »Grafični prikaz PUP in varstva kulturne dediščine, merilo 1:5.000«,
- 4-15 »Grafični prikaz PUP in varstva gozda, narave in voda, merilo 1:5.000«,
- 4-16 »Grafični prikaz PUP in varstva gozda, narave in voda, merilo 1:5.000«,
- 4-33 »Grafični prikaz PUP in varstva gozda, narave in voda, merilo 1:5.000«,

tako, da se:

- v območju urejanja KG SK 3/2 na parcelah številka 480/4, 481/2, 482/2, 484/3, 853/10 – del, 853/9 – del, 891/16, 891/17, 891/24, vse k.o. 2169, v skladu s sedmimi (7) spremembami in dopolnitvami prostorskih ureditvenih pogojev za Občino Kranjska Gora popravi oznaka ureditvene enote iz »h« (hoteli) v »x« (svojevstveno oblikovanje),
- na parcelah številka 1637/2, 1638, 1640, 1641, 1642, 1643, 1644, 2042/5, vse k.o. 2171, popravi oznaka namenske rabe iz »T« (območja za transport) v »1« (kmetijska zemljišča – prvo območje kmetijskih zemljišč),
- meja območja urejanja KG S 4 ZN na jugo-vzhodnem delu območja urejanja popravi v skladu s sprejetim Odlokom o zazidalnem načrtu Log (Uradni list RS, št. 30/96, 50/96 in 46/98) tako, da poteka po zahodni meji parcele 270/4, k.o. 2169,

– vnesejo območja urejanja v skladu s sprejetim Odlokom o ureditvenem načrtu ŠPC Bezje (Uradni list RS, št. 17/02, UVG 1/2005, UVG 17/2007, Uradni list RS, št. 88/07) in Odlokom o ureditvenem načrtu za območje urejanja: Kranjska Gora – sotočje Save in Pišnice (Uradni list RS, št. 88/07).

Št. 3505-13/2015-25
Kranjska Gora, dne 11. maja 2017

Župan
Občine Kranjska Gora
Janez Hrovat l.r.

1322. Popravek Odloka o spremembi Odloka o ustanovitvi javnega vzgojno-izobraževalnega zavoda Glasbena šola Sežana**POPRAVEK****Odloka o spremembi Odloka o ustanovitvi javnega vzgojno-izobraževalnega zavoda Glasbena šola Sežana**

V Odloku o spremembi Odloka o ustanovitvi javnega vzgojno-izobraževalnega zavoda Glasbena šola Sežana (Uradni list RS, št. 17/10) se druga alineja 1. člena popravi tako, da se pravilno glasi: »pet predstavnikov delavcev šole in«.

Št. 014-5/2008-6
Sežana, dne 9. maja 2017

Župan
Občine Sežana
Davorin Terčon l.r.

1323. Popravek Poslovnika Nadzornega odbora Občine Šempeter - Vrtojba

V Poslovniku Nadzornega odbora Občine Šempeter - Vrtojba, objavljenem v Uradnem listu RS, št. 9/16, z dne 12. 2. 2016, je bila ugotovljena redakcijska napaka, zato Nadzorni odbor Občine Šempeter - Vrtojba sprejema

POPRAVEK**Poslovnika Nadzornega odbora Občine Šempeter - Vrtojba**

Prva alineja četrtega odstavka 21. člena se pravilno glasi: »– vse kršitve predpisov pri katerih znesek nepravilnosti presega 2% prihodkov iz bilance prihodkov in odhodkov zaključnega računa proračuna preteklega leta,«

Št. 01102-5/2014-50
Šempeter pri Gorici, dne 12. decembra 2016

Predsednica
Nadzornega odbora
Občine Šempeter - Vrtojba
Ksenija Toplikar Zorn l.r.

VSEBINA

PREDSEDNIK REPUBLIKE		OBČINE	
1263.	Ukaz o postavitvi izrednega in pooblaščenega veleposlanika Republike Slovenije pri Karibski skupnosti (CARICOM)	3519	
1264.	Ukaz o postavitvi stalnega opazovalca Republike Slovenije pri Organizaciji ameriških držav	3519	
1265.	Ukaz o postavitvi izrednega in pooblaščenega veleposlanika Republike Slovenije v Združenih mehiških državah	3520	
1266.	Ukaz o podelitvi odlikovanja Republike Slovenije	3520	
1267.	Ukaz o podelitvi odlikovanja Republike Slovenije	3520	
VLADA		BELTINCI	
1318.	Uredba o hišnem redu azilnega doma	3710	
1319.	Uredba o načinu izvedbe preselitve oseb, ki so v Republiko Slovenijo sprejete na podlagi kvote in delitve bremen med državami članicami Evropske unije	3720	
1320.	Odlok o spremembah Odloka o ustanovitvi in nalogah Službe Vlade Republike Slovenije za razvoj in evropsko kohezijsko politiko	3721	
MINISTRSTVA		BRASLOVČE	
1268.	Pravilnik o monitoringu trajnostnih meril za biogoriva	3520	
1269.	Pravilnik o potrdilih, vodenju evidenc in zagotavljanju podatkov o cepljenju, neželenih učinkih po cepljenju in zdravstvenih napakah pri cepljenju	3522	
1270.	Pravilnik o določitvi Programa cepljenja in zaščite z zdravili za leto 2017	3523	
1271.	Odredba o določitvi programa usposabljanja in kataloga znanj in spretnosti za neposredno preverjanje kandidatov za člane komisij za preverjanje in potrjevanje nacionalnih poklicnih kvalifikacij za pridobitev licence	3537	
USTAVNO SODIŠČE		CELJE	
1272.	Odločba o razveljavitvi odločbe o prekršku Posebnega davčnega urada Davčne uprave Republike Slovenije in sodbe Okrajnega sodišča v Ljubljani	3573	
1273.	Odločba o razveljavitvi sodbe Okrajnega sodišča v Mariboru	3575	
1274.	Odločba o razveljavitvi sodbe Okrajnega sodišča v Ljubljani	3576	
1275.	Odločba o razveljavitvi sodbe Okrajnega sodišča v Slovenski Bistrici	3578	
1276.	Odločba o razveljavitvi sodbe Okrajnega sodišča v Celju	3580	
1277.	Odločba o razveljavitvi sodbe Okrajnega sodišča v Ljubljani	3582	
BANKA SLOVENIJE		DOBJE	
1278.	Sklep o dajanju zbirateljskih kovancev ob 100. obletnici Majniške deklaracije v prodajo in obtok	3584	
DRUGI DRŽAVNI ORGANI IN ORGANIZACIJE		DOBREPOLJE	
1279.	Sklep o najnižji in najvišji pokojninski osnovi, najnižji pokojnini, najnižji osnovi za odmero nadomestil iz invalidskega zavarovanja in najvišjem znesku nadomestila za poklicno rehabilitacijo	3585	
1280.	Sklep o zgornjih mejah za izplačilo dela vdovske pokojnine	3585	
		KRANJ	
		1281.	Odlok o spremembah in dopolnitvah Odloka o priznanjih Občine Beltinci
		1282.	Sklep o začetku priprave občinskega podrobnega prostorskega načrta na kmetijskih zemljiščih brez spremembe namenske rabe za gradnjo kmetijskih objektov – kmetija Rojnik
		1283.	Sklep o začetku postopka priprave Sprememb in dopolnitev Odloka o občinskem podrobnem prostorskem načrtu za območje Splošne bolnišnice Celje
		1284.	Sklep o začetku postopka priprave Sprememb Odloka o občinskem podrobnem prostorskem načrtu za območje kompleksa I. gimnazije v Celju
		1285.	Zaključni račun proračuna Občine Dobje za leto 2016
		1286.	Odlok o proračunu Občine Dobje za leto 2017
		1287.	Pravilnik o sofinanciranju delovanju društev na področju kmetijstva v Občini Dobje
		1288.	Zaključni račun proračuna Občine Dobrepolje za leto 2016
		1289.	Odlok o programu opremljanja stavbnih zemljišč in merilih za odmero komunalnega prispevka na območju Občine Dobrepolje
		1290.	Odlok o načinu izvajanja izbirne lokalne gospodarske javne službe oskrbe s toplotno energijo na območju Zlatega polja
		1291.	Sklep o prenehanju obstoja javnega dobra na zemljišču parc. št. 1257/2, k.o. 2100 – Kranj
		1292.	Sklep o prenehanju obstoja javnega dobra na zemljiščih parc. št. 94/8 in 269/2, k.o. 2098 – Struževo
		1293.	Sklep o prenehanju obstoja javnega dobra na zemljišču parc. št. 718/0, k.o. 2103 – Predoslje
		1294.	Sklep o prenehanju obstoja javnega dobra na zemljiščih parc. št. 676/5, k.o. 2103 – Predoslje
		MIREN - KOSTANJEVICA	
		1295.	Sklep o skupni vrednosti pravnih poslov pridobivanja nepremičnega premoženja, ki niso predvideni v Načrtih pridobivanja nepremičnega premoženja za leti 2017 in 2018
		MORAVSKE TOPLICE	
		1296.	Pravilnik o spremembah in dopolnitvah Pravilnika o sprejemu otrok v vrtec
		NOVA GORICA	
		1297.	Zaključni račun proračuna Mestne občine Nova Gorica za leto 2016
		POSTOJNA	
		1298.	Sklep o začetku priprave sprememb in dopolnitev občinskega prostorskega načrta Občine Postojna št. 6
		SEŽANA	
		1299.	Zaključni račun proračuna Občine Sežana za leto 2016
		1300.	Odlok o ustanovitvi in izdajanju občinskega glasila
		1301.	Odlok o spremembi in dopolnitvi Odloka o proračunu Občine Sežana za leto 2017

1302.	Odlok o spremembi Odloka o ustanovitvi javnega zavoda Zavod za šport, turizem in prosti čas Sežana	3614
1303.	Pravilnik o sofinanciranju mladinskih projektov in akcij v Občini Sežana	3614
1304.	Sklep o vzpostavitvi prostora za raztros pepela pokojnika na pokopališčih v Sežani, Dutovljah in Štorjah ter potrditvi cenika v zvezi z raztrosom	3617
1305.	Sklep o vzpostavitvi javnega parkirišča za avtodome z določitvijo višine cene parkirnine, elektrike, vode ter praznjenja odpadne vode	3618
SLOVENJ GRADEC		
1306.	Zaključni račun proračuna Mestne občine Slovenj Gradec za leto 2016	3618
1307.	Odlok o nadomestilu za uporabo stavbnega zemljišča v Mestni občini Slovenj Gradec (uradno prečiščeno besedilo)	3619
1308.	Odlok o spremembah in dopolnitvah Odloka o lokacijskem načrtu industrijska cona »Pameče-Troblje enota Pi1B«	3629
1309.	Sklep o začetku priprave sprememb in dopolnitev Odloka o občinskem lokacijskem načrtu poslovno-storitvene cone Slovenj Gradec – Ozare in severne obvoznice Stari trg	3629
ŠENTRUPERT		
1310.	Zaključni račun proračuna Občine Šentrupert za leto 2016	3630
1311.	Odlok o občinskem podrobnem prostorskem načrtu za kamnolom Draga (DPŠ-29 LN)	3630
1312.	Odlok o občinskem podrobnem prostorskem načrtu za Poslovno cono Prelesje	3636
1313.	Pravilnik o spremembah Pravilnika o subvencioniranju izgradnje malih komunalnih čistilnih naprav na območju Občine Šentrupert	3650
1314.	Sklep o začetku priprave Odloka o občinskem podrobnem prostorskem načrtu za širitev kmetije Kurent (OP-01)	3650
1315.	Sklep o ukinitvi statusa javnega dobra	3652
TIŠINA		
1316.	Odlok o spremembah in dopolnitvah Odloka o občinskem prostorskem načrtu Občine Tišina – SD OPN 1	3653
VELIKA POLANA		
1317.	Odlok o občinskem podrobnem prostorskem načrtu za enote urejanja prostora MP 5, MP 7 in MP 8 – kmetijsko gospodarska cona	3705
POPRAVKI		
1321.	Tehnični popravek Odloka o osmih (8) spremembah in dopolnitvah prostorskih ureditvenih pogojev za Občino Kranjska Gora	3722
1322.	Popravek Odloka o spremembi Odloka o ustanovitvi javnega vzgojno-izobraževalnega zavoda Glasbena šola Sežana	3722
1323.	Popravek Poslovnika Nadzornega odbora Občine Šempeter - Vrtojba	3722

Uradni list RS – Mednarodne pogodbe, št. 4/17

VSEBINA

24.	Zakon o ratifikaciji Sporazuma o okrepljenem partnerstvu in sodelovanju med Evropsko unijo in njenimi državami članicami na eni strani ter Republiko Kazahstan na drugi strani (MOPEUKZ)	25
25.	Zakon o ratifikaciji Sporazuma med Vlado Republike Slovenije in Vlado Kraljevine Maroko o mednarodnem cestnem prevozu potnikov in blaga (BKMMCP)	26
26.	Uredba o ratifikaciji Sporazuma med Vlado Republike Slovenije in Vlado Islamske republike Iran o gospodarskem sodelovanju	30
27.	Uredba o ratifikaciji sprememb Statuta in Pravil financiranja Svetovne turistične organizacije	32
28.	Sklep o potrditvi Programa o mednarodnem razvojnem sodelovanju med Vlado Republike Slovenije in Vlado Črne gore za obdobje 2016–2017	37
<i>Obvestilo o začetku oziroma prenehanju veljavnosti mednarodnih pogodb</i>		
29.	Obvestilo o začetku veljavnosti Protokola 2002 k Atenski konvenciji o prevozu potnikov in njihove prtljage po morju, 1974 za Republiko Slovenijo	40
30.	Obvestilo o začetku veljavnosti Memoranduma o soglasju med Vlado Republike Slovenije in Vlado Avstralije o zaposlovanju vzdrževanih družinskih članov diplomatskega in konzularnega osebja za Republiko Slovenijo	40

Uradni list RS – Razglasni del

Razglasni del je objavljen v elektronski izdaji št. 24/17 na spletnem naslovu: www.uradni-list.si

VSEBINA

Javni razpisi	1247
Razpisi delovnih mest	1285
Druge objave	1287
Objave po Zakonu o političnih strankah	1289
Evidence sindikatov	1290
Objave po Zakonu o medijih	1291
Zavarovanja terjatev	1292
Objave sodišč	1293
Oklici o začasnih zastopnikih in skrbnikih	1293
Oklici dedičem in neznanim upnikom	1294
Oklici pogrešanih	1295
Oklici o začetku postopka odvzema premoženja nezakonitega izvora	1296
Preklici	1298
Spričevala preklicujejo	1298
Druge preklicujejo	1298

